



LV

ENTER
GAUJA

TŪRISMA CEĻVEDIS

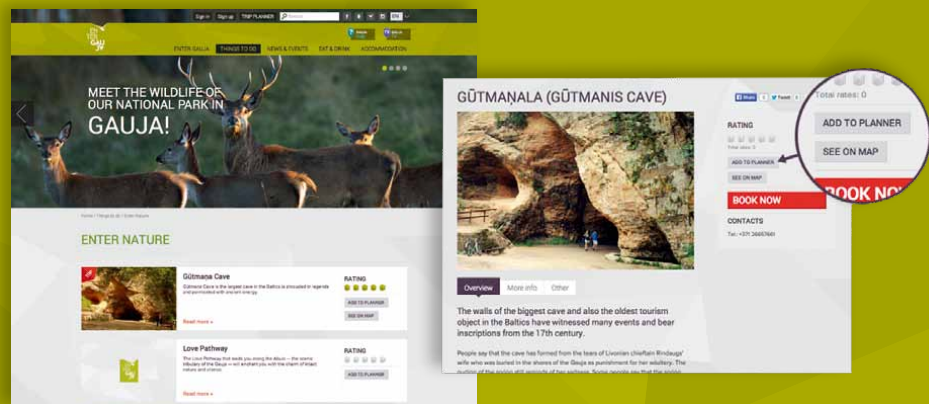
GAUJAS NACIONĀLAIS PARKS

SIGULDA, LĪGATNE, CĒSIS, VALMIERA, PĀRGAUJA,
AMATA, INČUKALNS, KOCĒNI, PRIEKUĻI

www.entergauja.com

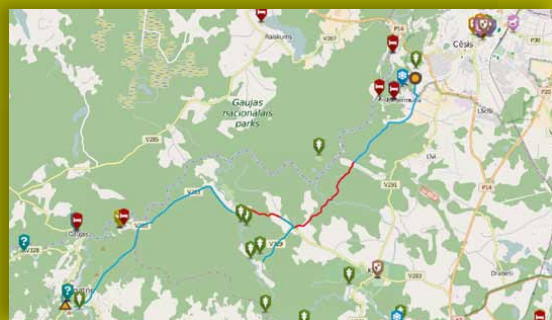
2016

Plašāko un vispusīgāko informāciju par ceļojumu iespējām Gaujas Nacionālajā parkā iegūsi www.entergauja.com



- Plāno savu ceļojumu pa Gaujas Nacionālo parku, izvēlies un pievieno savam maršrutam dabas, kultūras un vēstures objektus.
- Izvēlies aktīvās atpūtas vietas.
- Uzzini par notikumiem un festivāliem.
- Iegūsti informāciju par labākajām Gaujas Nacionālā parka viesnīcām, viesu namiem un kempingiem un veic to rezervāciju.
- Izpēti Gaujas Nacionālā parka restorānu un krodziņu piedāvājumus gardēžiem.
- Apskati izvēlētos objektus kartē, izveido un izdrukā PDF failu vai saglabā GPX failu un atver savā mobilajā telefonā.
- Izvēlies kādu no 30 gatavajiem dabas tūrisma maršrutiem kājāmgājājiem, velobraucējiem, laivotājiem un autobraucējiem.
- Iepazīsties ar kompleksajiem brīvdienu piedāvājumiem.
- Apskati izvēlēto vietu fotogrāfijas un video.
- Lejupielādē tūrisma ceļvežus un bukletus.

Veido pats savu pārgājiena, velobrauciena vai laivošanas maršrutu, izmantojot maršrutēšanas sistēmu, kas aptver ceļus, takas un upes 1800 km garumā.



SATURS

Gaujas Nacionālais parks	2
Gauja ceļo apkārt	3
Lašveidīgo zivju vērošana Gaujas Nacionālajā parkā	4
Sēņu vērošana Gaujas Nacionālajā parkā	5
Putnu vērošana Gaujas Nacionālajā parkā	6
Pārgājēju maršruti	7
Velomaršruti Siguldas apkārtnē	10
Velomaršruti Cēsu apkārtnē	12
Velomaršruti Valmieras apkārtnē	14
Ūdenstūrisma maršruti	16
Dodies dabā	17
Dodies aktīvā atpūtā	22
Dodies ziemā	24
Dodies vēsturē	26
Gauja info	28
Paslēpts dižajā klusumā	30
Dodies kultūrā	34
Dodies veselības kūrē	38
Gaujas konferences	39
Ar dabu šķīvī	40
Gaujas vietējie labumi	42
Gaujas restorāni, krodziņi, kafejnīcas, bistro un picērijas	44
Gaujas naktsmitnes	48
Dodies pasākumā	52
Dodies sacensībās	54
Gauja ģimenēm ar bērniem	56



GAUJAS NACIONĀLAIS PARKS

Dodies uz zemi, kuras vēsture, kultūra un daba ļauj Tev ar visām maņām izbaudīt pirmatnības elpu. Ik mirklis Gaujas Nacionālajā parkā ir piesātināts ar dabas klātesamību. Šis nav parasts parks, šis ir parks, kurā, dodoties piedzīvojumos, pētot un izzinot, ikviens mirklis top par unikālu pieredzi. Piedzīvojumu daudzveidība ļauj katram izvēlēties savu ceļojuma tempu un scenāriju.

Kā paparde, kas plaukstot atritina savu lapu vēdekli, Gauja lēnām ievēd dziļāk noslēpumainajā neskartās dabas pasaulē, kur katram kokam ir savs stāsts par seniem notikumiem un leģendām. Un pats laiks šeit neplūst taisni. Tas met krācainus līkumus kā Gauja, sapludinot mūsdienas ar seno teiksmu laikiem, kas atstājuši savu neatkārtājamo nospiedumu ainavā un cilvēkos. Atliek vien ieelpot miglaino rīta dūmaku, pieskarties mitram liepas stumbram un aizmirsties sazarotajās leģendās, kur smilgās virsmas dzīvība, vēja brāzmās mājā dvēseles un gravās laukakmeņi zied...ENTER GAUJA

DABA

Baltijā lielākais nacionālais parks izveidots pirms vairāk nekā 40 gadiem. Gaujas Nacionālais parks sargā Gaujas senielejas un tās apkārtnes bagātības, kā arī apjomīgu augu, putnu un kukaiņu sugu daudzveidību.

Dabas zinātnis Gaujas NP var ievērot kādu no šīm retajām sugām: Parastais plaušķērpis *Lobaria pulmonaria* Alu spulgsūna *Schistostega pennata* Ziemeļu sikspārņi *Eptesicus nilsonii* Zivju dzenītis *Alcedo atthis* Daudzgaidīgā mēnesene *Lunaria redivia*

GAUJAS SENIELEJA

Gaujas senielejas pirmsākumi meklējami jau vairāk nekā 350 miljonu gadu senā pagātnē, taču savu tagadējo veidolu tā ieguvusi leduslaikmeta beigās, kad ledāju kušanas ūdeņi izskaloja senās gravas. Pašu parku caurvij Latvijas garākā upe Gauja (452 km).

VĒSTURE

Gauja kādreiz kalpojusi par tirdzniecības ceļu un gar tās krastiem apmetnes cēlušī lībieši. 13. gadsimtā šeit būvētas stipras mūra pilis, kuras norobežojušas stāvas nogāzes un dziļas aizs. Tām apkārt tad arī izauga pilsētas ar savu saimniecisko un kultūras dzīvi.

MŪSDIENAS

Šobrīd parks ir vieta, kur līdzās jauniem, omulīgiem viesu namiem, restorāniem un atpūtas vietām dzīvo pagātnes leģendas, kas stāsta par reiz bijušo. Te ikviens var mēģināt izjust senatnes auru vecās pilīs, doties pēc enerģijas lādiņa uz senču svētvietām vai pārbaudīt ārstniecisko avotu dziedējošo spēku. Un tikpat labi var pieskarties ķēniņu stādītiem kokiem, censties sadzirdēt, kā atskan atbalss smilšakmens klintīs, vai ļaut dabas takām iepazīstināt tevi ar mežu bagātībām. Tās jābauda neseidzoties, ļaujoties garšai, smaržai un krāsām, kuras ved iepazīt vietējo dzīves ritmu. To vislabāk izdarīt, dodoties pārgājienos kājām, uz velosipēda vai zirga mugurā, kā arī laivā, ļaujoties Gaujas rāmajam tecējumam.

PAGĀTNES LIECINIECES – BRUŅUZIVIS

Tagadējo Gaujas NP teritoriju devona periodā – pirms 400 miljoniem gadu – klājusi sekla un silta jūra, kuras dibenā veidojušies dolomīti un smilšakmens. Tajā mitušas bruņuzivis, no kurām līdz mūsdienām saglabāties ne mazums fosiliju. Arī šobrīd parkā var atrast vietas, kur devona perioda slāņos saglabājušies veseli bruņuzivju ķermeņi.



GAUJA CEĻO APKĀRT

Vilciens

Cauri Gaujas NP ved dzelzceļa līnija Rīga – Valka/Valga, nodrošinot ērtu un regulāru iespēju pārvietoties starp Rīgu, Siguldu, Cēsīm un Valmieru visas dienas garumā. Vilcienos ir speciālas vietas velosipēdu pārvadāšanai. Vilciena kursēšanas laiki un biļešu iegāde: www.mobilly.lv

Autobuss

Visa Gaujas NP teritorija ir ērti sasniedzama ar autobusu, kas no Rīgas uz Siguldu, Cēsīm un Valmieru kursē vidēji reizi stundā. Pārvietošanos ar autobusu starp apdzīvotām vietām Gaujas NP jāplāno pēc autobusa kustības saraksta. Autobusu kursēšanas laiki un biļešu iegāde: www.1188.lv/satiksme, uzziņu tālrunis 1188

Divritenis

Par sākumu ainaviski bagātam ceļojumam ar divriteni var kļūt dzelzceļa stacija. Gaujas NP teritorijā izveidoti neskaitāmi velo maršruti, kuri ļauj iepazīt dabas, vēstures un kultūras bagātības. Ieteicams izvairīties no satiksmes noslogotajām A2 un A3 šosejām, tā vietā dodot priekšroku lauku un meža ceļiem.

Laiva

Daudzi tūristi un piedzīvojumu meklētāji labprāt izvēlas gumijas laivas, plostus un kanoe, lai laivotu pa Gauju visos gadalaikos, kad vien upe ir brīva no ledus. Laivošanai piemērotas ir arī Amata un Brasla.

Automašīna

Ērti izvietojoties starp lielajām A2 un A3 šosejām, Gaujas NP teritoriju klāj bīvs autoceļu un autostāvvietu tīkls. Lielākā daļa tūrisma apskates objektu ir ērti piebraucami.

1 | Elektromobiļi “Siguldas tūre”

Ekskursijas ar elektromobiļiem gida pavadībā ļauj apskatīt Siguldas skaistākās vietas atraktīvā un videi draudzīgā veidā. **Sigulda, t. 26022919, www.impresso.lv**

2 | Gaujas tramvajs

Vienīgais Gaujas tramvajs Latvijā, kas Valmieras pilsētas centrā piedāvā ekskursijas un izbraucienus pa Gauju. Gaujas tramvajs kursē vasaras sezonā noteiktos laikos, ļaujot iepazīt ievērojamākos Valmieras apskates objektus no Gaujas. **Valmiera, t. 27828221, www.ezi.lv GPS: 57.5380, 25.4280**

3 | Līgatnes pārceltuve

Ar straumes spēku vadāmā pārceltuve ir Latvijas tehnikas vēstures piemineklis, turklāt šobrīd vienīgā pārceltuve pār Gauju. Tā šajā vietā ierīkota pēc II pasaules kara, kad tika izpostīts tilts pār Gauju. **Līgatne, t. 29189707, www.visitligatne.lv GPS: 57.2549, 25.0444**

4 | Cēsu kuģītis “Kārlis”

Labos laikaapstākļos, kamēr Pils parka dīķis nav aizsālis, kuģītis “Kārlis” vizina ikvienu interesentu ekskursijās pa to. Ekskursijas laikā kuģīša kapteiņi dažādās valodās stāsta vēsturiskus notikumus un leģendas par Cēsu pili un pilsētu. **Cēsu pils parka dīķis, t. 29534175 GPS: 57.3142, 25.2688**



LAŠVEIDĪGO ZIVJU VĒROŠANA GAUJAS NACIONĀLAJĀ PARKĀ

Gaujas Nacionālā parka "centrālā artērija" ir Gauja, kurai ir bagātīgs mazo pieteku klāsts. Daudzas no tām ir straujas un ātras, ar tīru, avotiem bagātu un nepiesārņotu ūdeni, tādēļ piemērotas lašveidīgo zivju – lašu (*Salmo salar*), taimiņu (*Salmo trutta*) un foreļu (*Salmo trutta fario*) – nārstošanai. Pēc garāka ceļojuma lašveidīgās zivis rudenos dodas uz savām dzimšanas vietām, tādēļ tas ir laiks, kad tās var ne tikai vērot, bet arī pievērst pastiprinātu uzmanību krastā notiekošajam. Lašu vērotājs ir arī sava veida "dabas inspektors" – reindžers, kas ieradies ar mērķi izziņāt dabas vidi, vienlaikus radot pozitīvu cilvēku klātbūtnes efektu.

Kad vērot?

Oktobra otra puse, novembra sākums.

Labākās vietas zivju vērošanai

Lašveidīgo zivju vērošanas veiksmē ir atkarīga no ūdens līmeņa upēs, ūdens dzidrības un meteoroloģiskajiem apstākļiem. Ja pirms migrācijas vai migrācijas laikā ir bijušas lietavas, Gaujas un to pieteku krastos ūdens ir piesātināts ar smilšu un māla daļiņām, kas padara to tumšu un necaurskatāmu. Tad zivis ir grūti pamanīt. Kā alternatīva var būt citas piemērotākas vietas – dabiski vai cilvēka radīti šķēršļi: krāces, ūdenskritumi, zemi aizsprosti vai zivju ceļi, ko lašveidīgām zivīm nākas pārvarēt, lecot tiem pāri!

Siguldas tilts pār Gauju

Ērts un viegli sasniedzams punkts – nepilnu 2 km attālumā no Siguldas centra. Iecienīta lašu vērošanas vieta.

Siguldas gājēju tilts pār Gauju

Gājēju uz tiltu (no Siguldas Kaķīšiem 2 km) var apvienot ar gājēju pa Gaujas senlejas krastiem. Gauja pie tilta ir sekla, tādēļ saulainā laikā labi redzama tās smilšainā gultne.

Zivju nārsta vērošanas taka Līgatnē

Izveidota 2011. g. ar Eiropas zivsaimniecības fonda atbalstu Līgatnes centrā starp Ānfabrikas klintīm un Lustūža klinti (iepretim Līgatnes Tūrisma informācijas centram) aptuveni puskilometra garumā. Pie bijušā Līgatnes dzirnavu aizsprosta uzbūvēts zivju ceļš.

Kārļu aizsprosts

Atrodas uz Amatas upes. Tam blakus ierīkots zivju ceļš. Līdz aizsprostam var nokļūt pa ceļu, kas ved no Kārļiem vai Ieriķiem, vai arī ejot pa Amatas taku.

Ieriķupītes dabas taka

Nelielā Grūba (Ieriķupīte, Melderupīte) aiz Vidzemes šosejas (A2) ieplūst dziļā ielejā, kur upītes īsā posmā redzami četri ūdenskritumi – 2,3 m, 0,5 m, 1,7 m un 0,8 m augsti, ko veido Pļaviņu svītas dolomīta iežu atsegumi.

Strīkupīte

Ap 3 km garš upes posms starp Lenču–Jāņmuižas ceļu un Strīkupītes ieteku Gaujā. Straujās un līkumotās upītes krastos plešas skaisti skujkoku meži, kas kopā ar meža ceļu rada liiskus priekšnoteikumus lašveidīgo zivju vērošanai to migrācijas laikā.

Cēsu tilts pār Gauju

Atrodas 3,5 km attālumā no Cēsu centra.

Rāmnieku tilts pār Gauju

Viegli sasniedzama vieta no Cēsīm. Gauja šajā vietā ir sekla, tādēļ piemērotos apstākļos zivīm vajadzētu būt labi redzamām.

Vaive

Piemērotākās vietas lašu vērošanai atrodas Vaives lejtecē no tās ietekas Raunā līdz Vaives dzirnavu aizsprostam. Šajā posmā mazā Vaives upīte plūst pa 2 km platu senleju, kuras dziļums sasniedz 60 m. Vietām Vaives krastos slejas ainaviski smilšakmens atsegumi.

Valmieras tilts pār Gauju

Atrodas pilsētas centrā (Cēsu ielā) pie Vidzemes Augstskolas.

Lašu migrāciju var vērot arī Amatas un to pieteku, kā arī citu mazo upīšu – Rauna, Raunas, Jumaras krastos, respektējot privātīpašumu un Gaujas Nacionālā parka noteikumus.



SĒŅU VĒROŠANA GAUJAS NACIONĀLAJĀ PARKĀ

Latvijā ir sastopamas vairāk nekā 4000 dažādu sēņu sugas. Sēnes ir neparasti organismi, kurās apvienotas īpašības, kas tās padara līdzīgus gan augiem, gan dzīvniekiem. Ne velti tās iedala atsevišķā sēņu valstī. Sēnēm piemīt liela krāsu un formu daudzveidība, tādēļ tās ir interesants dabas vērošanas objekts. Gaujas Nacionālajā parkā ir novērojama liela biotopu daudzveidība – sausie un mitrie, kā arī nogāžu meži, dižkoki, veci un satrupējuši koki, kritālas, sausokņi, bijušo muižu parki u.c., kas kopumā rada bagātīgu sēņu dzīvotņu daudzveidību. Piemērotā laikā un vietā redzēto sēņu formu skaits būs iespaidīgs! Pilnvērtīgai sēņu iepazīšanai nepieciešamas zinošs gids!

Sēņu vērotāja inventārs:

- piemērots apģērbs dažādiem laika apstākļiem un dažādiem mežu (t.sk. mitro) tipiēm;
- gumijas zābaki;
- grozs;
- sēņu noteicējs;
- lupa;
- piezīmju grāmatiņa;
- viedtālrunis, lai ar kādu īpašu brīdi vai sēņu sugu iepriecinātu sociālo tīklu lietotājus vai arī izmantotu mobilās aplikācijas – palīgu sēņu noteikšanā;
- navigācijas iekārta, lai mežā neapmaldītos.

Ieteicamais laiks

Sēnes var vērot visos gadalaikos (arī ziemā), taču piemērotākais laiks šādai nodarbei, kad raksturīga vislielākā sugu daudzveidība, ir jūlijs – septembris.

Interesantākās sēņu vērošanas vietas

Silciema meži

Apkārtne 1–1,5 km rādiusā ap Silciema dzelzceļa staciju ir viena no iecienītākajām Pierīgas sēņotāju vietām. Te var atrast Latvijā populāras ēdamās sēnes – dažādu sugu gailenes, bērzaļpes, baravikas un citas bekas, vilnišus, rudmieses, čigānenes u.c. sēnes. Interesantākās ir rudzupuķu smilšbeka (*Gyroporus castaneus*), neēdamā raganbeka (*Boletus luridus*), ēdamā piepe – aitu piepe (*Albatrellus ovinus*; Skandināvijā iecienīta ēdama sēne) un zeltainā korallene (*Ramaria aurea*).

Lielstraupes meži

Meža masīvs 1–2 km DR, D no Liels- traupes, kur var atrast lielāko no Latvijas cepurīšu sēnēm – lielo dižsardzeni (*Macrolepiota procera*). Tā ir ēdama svaigā veidā vai arī pagatavojama kā karbonāde. Ļoti plašs cepurīšu, t.sk. ēdamo sēņu klāsts. Automašīnu var atstāt Lielstraupes centrā.

Zvārtes ieža apkārtnē

Šeit var baudīt izcilas ainavas un lasīt sēnes gar Amatas krastiem, izejot dabas taku no Zvārtes ieža līdz Veclauču tiltam (~ 4 km). Te var atrast medicīnā izmantojamo čagu, kā arī alkšņu spulgpiepi (*Inonotus radiatus*), kurai poru virsma maina krāsu dažādos gaismas leņķos. Uz kritušiem kokiem novērojamas dažādas koksnes noārdošās sēnes. Automašīnu var atstāt pie Zvārtes ieža apmeklētāju centra (maksas apmeklējums V–X). Amatas kreisais krasts no Zvārtes ieža līdz Veclauču tiltam atrodas Roču meža rezervāta teritorijā, kuras apmeklējums ir aizliegts.

Ungurmuižas parks

Ievērojams ar saviem vecajiem ozoliem. Uz kritušo ozolu stumbriem var novērot interesantas piepes. Rudenī var palaimēties redzēt košo zeltpori (*Haploporus croceus*), kā arī citas ar ozoliem saistītas sēnes. Automašīnu var atstāt stāvlaukumā pie Ungurmuižas.

Vaidavas ezera apkārtnē

Mežiem klāta teritorija (ap 1 km apkaimē) A no Vaidavas ezera, kā arī ezera krastu nogāzes. Te var izdoties atrast vasaras baraviku. Automašīnu var atstāt stāvlaukumā pie Vaidavas ezera pludmales.



PUTNU VĒROŠANA GAUJAS NACIONĀLAJĀ PARKĀ

Gaujas Nacionālā parka putnu faunu no dabas tūrisma viedokļa novērtē gan ārvalstu, gan arī vietējais putnu vērotājs. Kā piemēru var minēt pelēko cielvānu lielāko ligzdojošo populāciju Latvijā. Kaut arī tie ir tikai daži pāri, piekļuves un koncentrācijas ziņā tā ir drošākā vieta Latvijā, kur ligzdošanas sezonas laikā šo sugu var sekmīgi novērot. Nogāzu meži ar veciem lapu kokiem pievērš uzmanību sastopamās dzeņu sugas (baltmugurdzenis, trīspirkstu dzenis, melnā dzilna, vidējais dzenis). Arī citās valstīs reti

sastopamais zaļais kauķītis, mazais mušķērājs un lokāli sastopamā mežirbe piemērotās vietās ir sastopami relatīvi bieži. Parkā sākas ligzdot urālpūce un biežāk sastopama arī Latvijas mazākā pūce – apodzinš. Gaujmalas plāvās ir daudz griežu un atsevišķas kauķu sugas, kas nav sastopamas Rietumeiropā (lupes kauķis, krūmu kauķis). Ziemas laikā neaizsalstošās upes kļūst par nozīmīgu Latvijā ziemojošo ūdensstrazdu dzīvesvietu. Līdzīgi mazajās un neaizsalstošajās upēs, vecupēs vai avoksnajos biežāk

nekā citur var vērot zivju dzenīti. Nozīmīgi biotopi ir veco muižu parki un alejas, kas piesaista daudzas parastākas, taču līdz ar to vieglāk novērojamas putnu sugas (džeņi, meža pūce). Migrācijas laikā caurceļojošiem putniem interesanti ir izstrādātie vai plašie karjeri (Lodes, Bāles, Cēsu) un lielākais parka ezers – Ungura ezers. Sudas purvam pieguļošās plāvas, kas atrodas ārpus rezervāta teritorijas, ir nozīmīga dzērņu pulcēšanās vieta rudenī.

“Baltic Wildlife” savvaļas dabas, putnu un dzīvnieku vērošanas tūres

Dzīvnieku vērošana Gaujas Nacionālā parkā ir lieliska iespēja izzināt dzīvības piestrāvoto dabu un tās iemītniekus. Iepazīsti daudzās putnu sugas un to balsis! Dodieties vērošanas gaitās, iespējams, redzēsi aļņu, briežu, meža cūku, vilku, lapsu un bebru uzvedību savvaļā. Dodies dabā un iepazīsti tās pīrmatnīgumu, mežonību un skaistumu!
t. 28808440,
www.balticwildlife.eu

Meklē detalizētu informāciju par labākajām putnu vērošanas vietām reģiona tūrisma informācijas centros un www.entergauja.com.



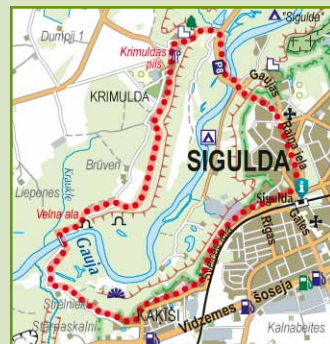
PĀRGĀJIENU MARŠRUTI

Gaujas senlejas labākās skatu vietas

Maršrutā ir iekļautas izcilākās Siguldas apkaimes skatu, ainavas un dabas vērošanas vietas. Taču, lai tās izjustu, būs jāiepazīst Gaujas senlejas reljefa stāvie kritumi un kāpumi.

Siguldas dzelzceļa stacija/ autoosta – Gaisa trosu ceļš (vai arī ar kājām pa Siguldas Serpentinu ceļu un augšup pa Krimuldas Serpentinu ceļu) – Piķenes krauja – kājnieku tilts pār Gauju – bob-sleja un kamanīņu trase “Sigulda” – Stacijas laukums

- ☀️ Aprīlis – oktobris ➡️ ~ 15 km ⌚ Viena diena
- 📞 Vidējās grūtības/ grūts
- 👣 Asfalta segums (pilsētā), meža ceļi, ceļi ar grants segumu, takas, koka kāpnes senlejas un tās pieteku krastu nogāzēs
- 🚶 Līgatnes TIC
- 📍 Nav marķēts



No Līgatnes līdz Līgatnes dabas takām

Piemērots tiem, kas līdztekus “tradicionālajiem” maršrutiem meklē alternatīvas iespējas no Līgatnes nokļūt Līgatnes dabas takās, pa ceļam iepazīst Gaujas krastu ainavas ar skaisto Katrīnas iezī un Gūdu klintīm.

Līgatnes TIC – Līgatnes pārceltuve – Līgatnes dabas takas – Līgatnes TIC

- ☀️ Aprīlis – oktobris ➡️ ~ 13 km (ieskaitot Līgatnes dabas takās veikto gājumu)
- 📞 Ar Līgatnes dabas taku apskati – viena diena
- 👣 Asfalta, meža ceļi, takas, ceļi ar grants segumu
- 🚶 Līgatnes TIC
- 📍 Nav marķēts

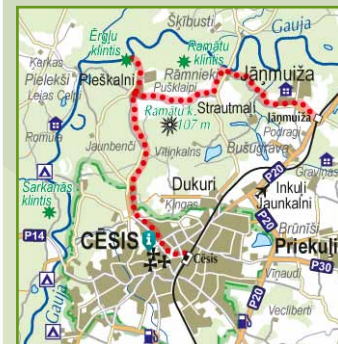


Cēsis – Ērģeļu (Ērgļu) klintis – Jāņmuiža

Piemērots ceļotājiem, kas vēlas apskatīt ne tikai Latvijas mazpilsētu, bet arī vērot izcilas dabas ainavas un redzēt vienu no monolītākajām smilšakmens klinšu sienām Baltijā – Ērģeļu klintis. Maršruta galapunktus ērti kombinēt ar sabiedrisko transportu.

Cēsu dzelzceļa stacija – Ērģeļu klintis – Rāmnieki – Jāņmuiža

- ☀️ Aprīlis – oktobris ➡️ ~ 14 km 📞 Viegls
- 📞 Kājāmejojot ar objektu apskati – viena diena. Ar velosipēdu – 3 stundas
- 👣 Asfalta, ceļi ar grants segumu, meža takas (Ērģeļu klinšu apkaimē)
- 🚶 Cēsu dzelzceļa stacija/ autoosta
- 📍 Jāņmuižas dzelzceļa stacija
- 📍 Nav marķēts





PĀRGĀJIENU MARŠRUTI

Zaļā Valmiera

Piemērots gājējiem vai nūjotājiem, kuri vēlas iepazīt Valmieru no "cita skatu punkta", jo ved pa Valmieras zaļajām teritorijām.

1. posms: Valmieras Sv. Sīmaņa baznīca – Livonijas ordeņa pilsdrupas – Atpūtas parks – Gaujas Stāvie krasti – Dzirnau ezeries – Karātavu kalniņš – Vecpuišu parks – Valmieras Sv. Sīmaņa baznīca.

2. posms: maršruts no Dzirnau ezera pa Rātsupīti var turpināt līdz Valmiermuižas parkam un Valmiermuižas alus darītavai (+ 4 km turp un atpakaļ).

- Aprīlis – oktobris
- Viegls
- 1. posms ap 7 km;
2. posms 4 km
- Ar objektu apskati
3–5 stundas
- Asfalts, ietves, ceļi ar grants segumu, meža takas
- Valmieras Sv. Sīmaņa baznīca vai Valmiermuižas alus darītava, ja maršruts papildina
- Nav marķēts

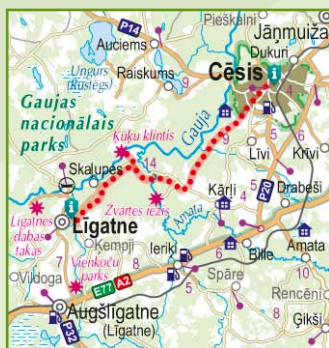


No Līgatnes līdz Cēsīm

Piemērots aktīviem gājējiem vai velobraucējiem, kam patīk apvienot dabas iepazīšanu ar kultūrvides un vēstures izziņu. Šis ir ceļojums pa Baltijas iespaidīgākās upes senleju ar devona perioda smilšakmens atsegumiem, kas atrodas Gaujas un to pieteku gravu krastos.

Līgatnes TIC – Skāļupes – Rakši – "Ozolkalns" – Cēsu pils komplekss – Cēsu TIC

- Aprīlis – septembris
- ~ 28 km
- Ar kājām: viena diena, ar velosipēdu: 4–5 h
- Vidējās grūtības
- Līgatne–Skāļupe un Cēsis – asfalts, citur ceļi ar grants segumu, zemes ceļi
- Līgatnes TIC
- Cēsu TIC
- Nav marķēts



Liepa, Līču–Laņģu klintis

Šis maršruts pa dabiskām, mazstāgātām takām aizvedīs pie Līču–Laņģu klintīm, kas atrodas meža vidū, pa ceļam apskatot Lodes māla karjeru. Tas veicams kopā ar gidu.

Lielā Ellīte – Lodes dzelzceļa stacija – "Lode" – Līču–Laņģu klintis – Lielā Ellīte.

- Jūnijs – oktobris
- ~ 9 km
- 3–5 h
- Viegls
- Asfalts, ceļi ar grants segumu, meža takas, bezceļš
- Autostāvlaukums pie Lielās Ellītes, Liepa
- Nav marķēts. Tikai gida pavadībā

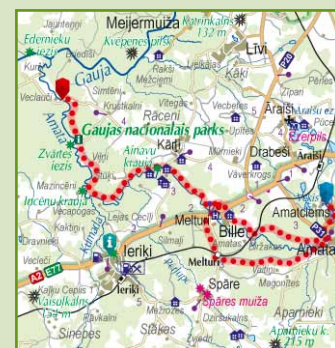


Amata. Amatas ieži un kraujas

Ceļotājiem, kurus nebaida liela un bieža reljefa starpība, kā arī tiem, kas alkst redzēt un uz savas ādas izbaudīt iespaidīgus dziļās Amatas senlejas krastus, ejot pa mazskartām meža takām. Taka, kas iet pa upes labo krastu, lūkmo pa tās ielejas apakšējo un augšējo daļu, tādēļ dažviet ir jāpārvar vairāk nekā 40 m augstuma starpība. Šo var uzskatīt par sava veida ģeotūrisma maršrutu, jo tas iepazīstina ar devona perioda dolomīta un smilšakmens atsegumiem, kas atrodas ledāja veidotajā Amatas senlejā.

Amatciems – Melturi – Kārlamuiža – Kārļi – Zvārties iezis – Veclauču tilts

- Aprīlis – oktobris
- 8–11 h, kur:
 - 1) Amatciems – Melturi 2 h,
 - 2) Melturi – Kārļi 3 h,
 - 3) Kārļi – Zvārties iezis 4 h,
 - 4) Zvārties iezis – Veclauču tilts 1–2 h



- ~21.5 km. Maršrutu var veikt pa posmiem, tos savstarpēji kombinējot, kur:
 - 1) Amatciems – Melturi 5 km,
 - 2) Melturi – Kārļi 3,5 km,
 - 3) Kārļi – Zvārties iezis 9,5 km,
 - 4) Zvārties iezis – Veclauču tilts 3,5 km
- Grūts
- Pārsvārā meža takas, Amatciema – Melturu posmā grantēts ceļš
- Amatciemā vai pie Rīgas–Veclaicenes autoceļa [A2]
- Veclauču tilts, ūdenstūrstu apmetne "Amata"
- Oranžas vai spilgti sarkanās krāsas zīmes – rombi uz koku stumbriem (no Melturiem līdz Veclauču tiltam)

Cēsis – Valmiera

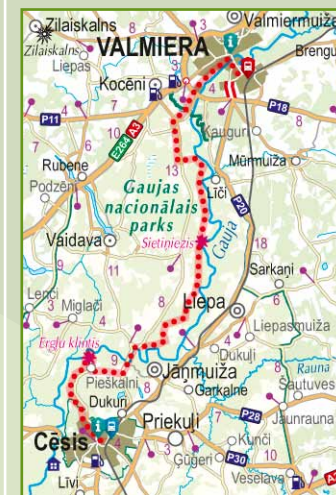
Maršruts virzās līdztekus Gaujas senlejai, savienojot divus vēsturiskus centrus – Cēsis un Valmieru. Maršruta posms starp Rāmniekiem un Valmieru ir pārsvārā pa nomaļiem meža ceļiem un takām, kas ir lieliskas Gaujas Nacionālā parka savvaļas dabas vērošanas vietas, tajā pašā laikā pārvietošanās pa tām prasa izturību.

Cēsis: Cēsu dzelzceļa stacija – Ērgļu (Ērgļu) klintis – Rāmnieki – Sietņiezis – Valmiera

- Aprīļa beigas – septembra vidus
- ~ 45 km
- Gājējiem – 2 dienas (1. diena Cēsis – Sietņiezis – 25 km; 2. diena Sietņiezis – Valmiera – 20 km), velobraucējiem – 1 diena.

- Vidējās grūtības
- Asfalta segums (mazākā maršruta daļa), ceļi ar grants segumu, meža ceļi un takas
- Cēsu dzelzceļa stacija/autosta
- Valmieras dzelzceļa stacija vai autoosta
- Koka plāksnītes ar velosipēda simbolu, oranžas krāsu atzīmes uz kokiem

Meklē detalizētu informāciju par vairāk nekā 30 maršrutiem reģiona tūrisma informācijas centros un www.entergauja.com





VELOMARŠRUTI SIGULDAS APKĀRTNĒ

1 Siguldas Maršruts Nr. 1

Siguldas Sporta un aktīvās atpūtas centrs – Velnaļas gājēju tilts – Mednieku namiņš – Krimulda – Serpentina ceļš – Gūtmaņa ala – tilts pār Gauju – atpūtas komplekss "Kakītiš" – Siguldas Sporta un aktīvās atpūtas centrs

- 12 km 1,5 h Vid. grūtības/grūts
- Siguldas Sporta un aktīvās atpūtas centrs
- Meža ceļi, grants ceļi, takas
- Oranžas norādes uz kociem

2 Siguldas Maršruts Nr. 2

Siguldas Sporta un aktīvās atpūtas centrs – "Sigulda" – Katlapu iezis – Atpūtas parks "Rāmkalni" – Lielais akmens – Siguldas Sporta un aktīvās atpūtas centrs

- 30,2 km 3 h Vidējās grūtības
- Siguldas Sporta un aktīvās atpūtas centrs
- Pārsvārā meža ceļi un takas, grants ceļi, asfalts apdzīvotā vietā Gaujā
- Tumši sarkanas krāsas norādes uz kociem

3 Siguldas Maršruts Nr. 3

Siguldas Sporta un aktīvās atpūtas centrs – atpūtas komplekss "Kakītiš" – tilts pār Gauju – Inciems – atpūtas komplekss "Reiņa trase" – Krimulda – Siguldas Sporta un aktīvās atpūtas centrs

- 32,5 km 3 h Vidējās grūtības
- Siguldas Sporta un aktīvās atpūtas centrs
- Pārsvārā meža ceļi un takas, grants ceļi, asfalts
- Zaļas krāsas norādes uz kociem

4 Siguldas Maršruts Nr. 4

Siguldas Sporta un aktīvās atpūtas centrs – dzelzceļa stacija "Silciems" – Mežmuižas avoti – Ezernieku karsta kriteres – Allažu baznīca – Siguldas Sporta un aktīvās atpūtas centrs

- 35,8 km 2-2,5 h
- Vidējās grūtības
- Siguldas Sporta un aktīvās atpūtas centrs
- Pārsvārā meža ceļi un takas, grants ceļi, asfalts
- Sarkanas krāsas norādes uz kociem

5 Siguldas Maršruts Nr. 5

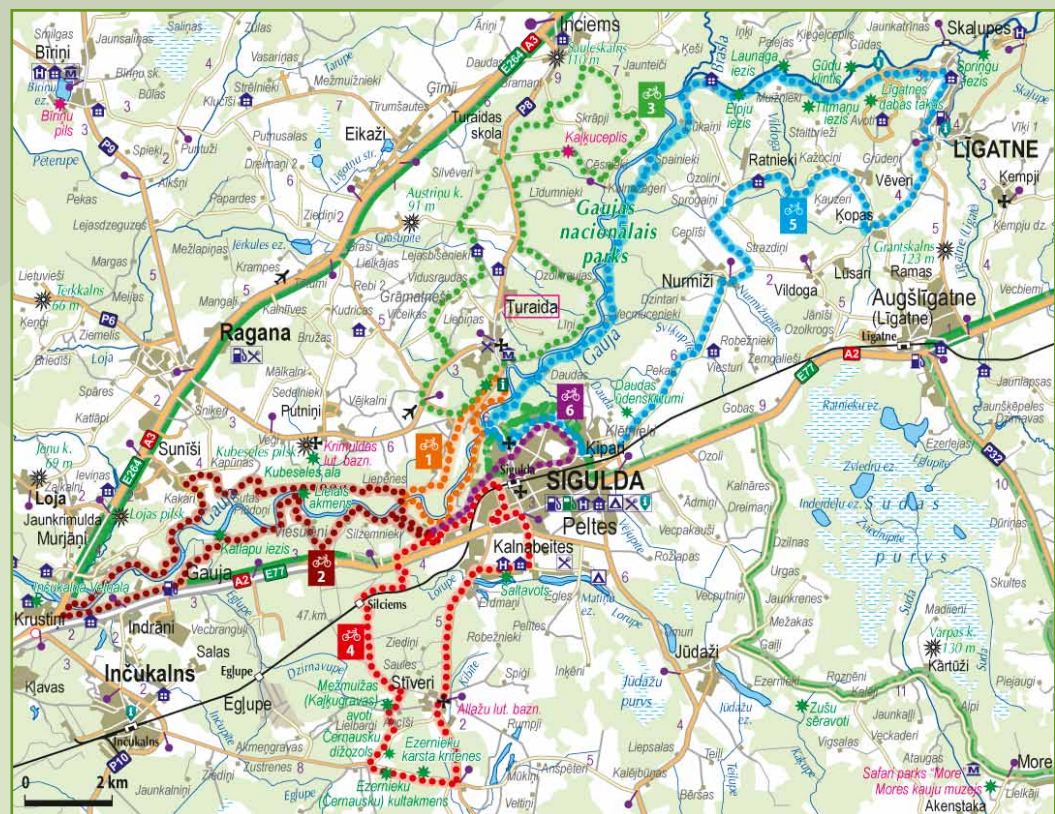
Siguldas Sporta un aktīvās atpūtas centrs – Gančauskas – Līgatnes dabas takas – Līgatne – Ratnieki – Siguldas Sporta un aktīvās atpūtas centrs

- 46,4 km 4-6 h Vidējās grūtības
- Siguldas Sporta un aktīvās atpūtas centrs
- Pārsvārā meža ceļi un takas, grants ceļi, asfalts Līgatnē
- Zilas krāsas norādes uz kociem

6 Siguldas Maršruts Nr. 6

Siguldas TIC – Satešes pilskaļns – Siguldas pils komplekss – Gaisa trošu ceļš – Piedzīvojumu parks "Tarzāns" – bobsleja un kamanīņu trase "Sigulda" – atpūtas komplekss "Kakītiš" – Siguldas Sporta un aktīvās atpūtas centrs

- 12 km Ar objektu apskati 2-3 h
- Vieglis
- Siguldas TIC
- Siguldas Sporta un aktīvās atpūtas centrs
- Asfalts, bruģis
- Nav marķēts



DIVRITENŲ NOMA

Tridens

Cēsu iela 15, Sigulda,
t. 29644800
GPS: 57.1612, 24.8470

"Okej"

Raiņa iela 1, Sigulda,
t. 67972747, 29351672,
www.okej.lv
GPS: 57.1561, 24.8533

"Reiņa trase"

"Kalnaki", Krimuldas nov.,
t. 29272255,
www.reinatrase.lv
GPS: 57.1796, 24.8175

"Rāmkalni"

"Vitiņkalni", Inčukalna novads,
t. 29100280,
www.ramkalni.lv
GPS: 57.1248, 24.6585



Lejupielādē maršrutu .pdf kartes un .gpx failus: www.tourism.sigulda.lv





VELOMARŠRUTI CĒSU APKĀRTNĒ


102 Uz Rūcamavotu un Sarkanajām klintīm


Kempings "Apaļkalns" – Raiskuma ezers – Rūcamavots un Sarkanās klintis – Raiskumkrogs – kempings "Apaļkalns"

 15 km  1-2 h

 Vidējas grūtības



 Kempings "Apaļkalns"

 Meža ceļi, grants ceļi, asfalts

 Maršruta nr. 102


103 Mazais loks apkārt Raiskuma ezeram


Kempings "Apaļkalns" – Raiskuma ciems ar muižu – Raiskuma kapi – Raiskuma ezers – Sveķupīte – kempings "Apaļkalns"

 6 km  0,5-1 h

 Viegls



 Kempings "Apaļkalns"


 Meža ceļi, grants ceļi, asfalts


 Maršruta nr. 103


107 Prom no steigas uz Kvēpenes mieru

Kempings "Apaļkalns" – Raiskums – Raiskuma kapi – Kvēpenes mežs – Kvēpenes ozols un pilskalns – Raiskums – kempings "Apaļkalns"

 13,5 km  1-2 h

 Vidējas grūtības

 Kempings "Apaļkalns"

 Meža ceļi, grants ceļi, asfalts


 Maršruta nr. 107


104 Lielais un daudzveidīgais loks apbus Gaujai: Raiskums–Līgatne–Raiskums


Kempings "Apaļkalns" – Līgatnes pārceltuve – Līgatne – Skāļupes – Ķūķu klintis – Vecclauču tilts pār Amatu – Zvārtes iezis – Zoo un atpūtas centrs "Rakši" – atpūtas parks "Ozolkalns" – Čirulišu dabas takas – tilts pār Gauju – Raiskums – kempings "Apaļkalns"

 45 km  4-5 h

 Vidējas grūtības


 Kempings "Apaļkalns"

 Meža ceļi, grants ceļi, asfalts

 Maršruta nr. 104


108 Cēsu apkārtnes jaukumi


Cēsu TIC – Lenču iela – Meža kapi – Ērģeļu (Ērģļu) klintis – apmetne "Lenči" – Tēlnieku Jansonu darbnīca "Siļķes" – Cēsu TIC

 16 km  1-2 h

 Vidējas grūtības



 Cēsu TIC

 Meža ceļi, grants ceļi, asfalts

 Maršruta nr. 108


128 Vaives ainavas


Smilšu laukums Cēsis – Veismaņu muiža – Kaķukrogs – Jušu sajūtu taka – Lībiešu dzimtas piemineklis – Ruckas muižas komplekss

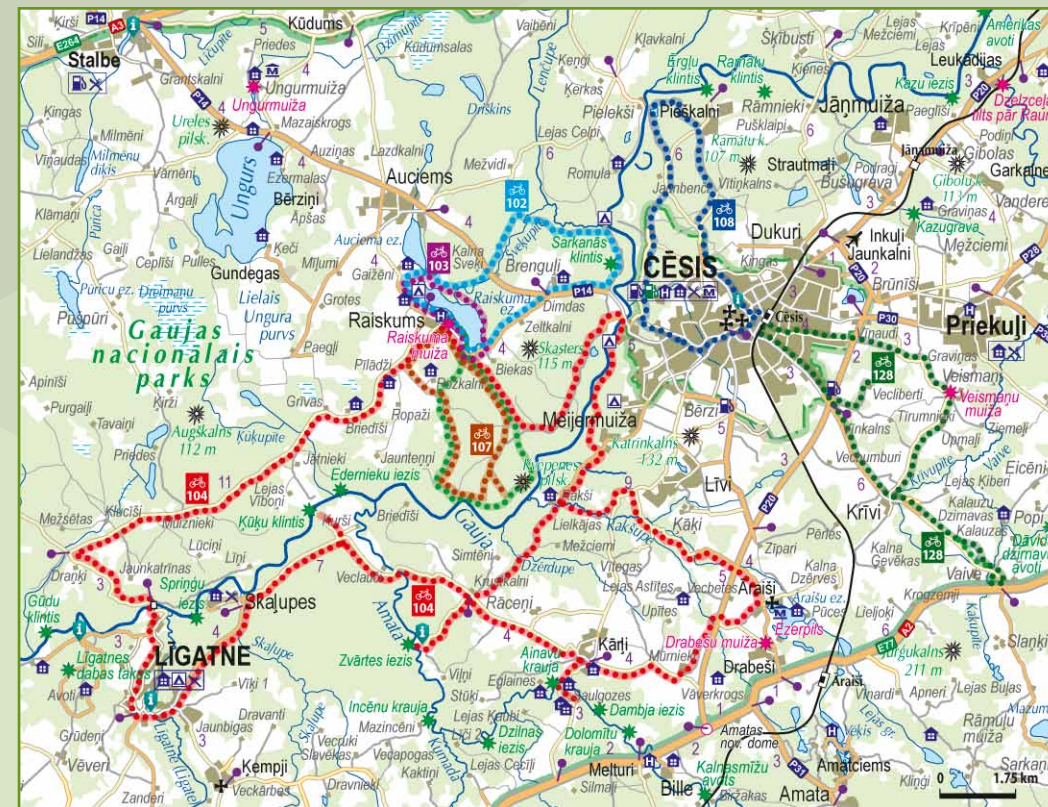
 25 km  2-3 h

 Vidējas grūtības

 Smilšu laukums, Cēsis

 Meža ceļi, grants asfalts, meža takas, plavas

 Zilas bultas uz kociem, Maršruta nr. 128 krustojumos



DIVRITENŲ NOMA

"Žagarkalns"

Mūrlejas iela 2, Cēsis,
t. 26266266,
www.zagarkalns.lv
GPS: 57.3075, 25.2208

"Locus"

Mazā Katrīnas iela 8, Cēsis,
t. 20008870
GPS: 57.3116, 25.2682

Aktīvā tūrisma centrs "EŽI"

Pils laukums 1, Cēsis,
t. 26573132,
www.ezi.lv
GPS: 57.3140, 25.2728

Kempings "Apaļkalns"

"Apaļkalns", Raiskums,
Pārgaujas pagasts,
t. 29448188
www.apalkalns.lv
GPS: 57.3174, 25.1479



VELOMARŠRUTI VALMIERAS APKĀRTNĒ

“Valmieras puikas”

Valmieras vecpilsēta – Jāņa Daliņa stadijona – Gaujas Stāvie krasti – Dzelzceļa tilts – Vecpuišu parks

11,5 km 1-1,5 h

Vidējās grūtības

Valmieras TIC

Asfalts, smilšu un grants ceļi

Nav marķēts

“Valmieras dižkoku stāsti”

Valmieras TIC – Dižkoki – Gaujas Stāvie krasti – Dižpriede – Vanšu tilts – Dzelzceļa tilts – Dižliepa – Valmieras TIC

16 km 1,5-2 h

Vidējās grūtības

Valmieras TIC

Asfalts un meža takas

Nav marķēts

Valmieras – Brenguļu loks

Pekas pilskalns – Mūrmuiža – Beverīnas koka skulptūru labirinti – Brenguļu alus darītava – Abula upe un Mīlestības taka – Aktivās atpūtas un slēpošanas centrs “Bailī”

42 km 3-6 h

Vidējās grūtības/atsevišķi posmi grūti

Valmieras TIC

Asfalts, smilšu un grants ceļi, meža takas

Maršruta nr. 125

Burtnieku ezera loks

Dambju dižozols – Smilšakmens atsegumi – Burtnieku baznīca – Dūres ezers – Burtnieku ezers – Silzemnieku putnu vērošanas tornis – Kanču (Rencēnu) dižakmens – Oleru muižas komplekss – līdzsvara elementu trase “Meža kaķis” – Balto stārķu kolonija – Griežu akmens – Jēkabkalns – S.Mateja evaņģēliski luteriskā baznīca – Burtnieku zirgaudzētava – Burtnieku muižas parks – Vīsruga dabas taka – daiļdārznieces Zentas Skrastiņas dārzs

71 km 1-2 dienas

Vidējās grūtības/grūts

Burtnieki

Asfalts un grants ceļi, meža takas

Maršruta nr. 127

Pa bānīša ceļu: Valmiera – Zilaiskalns

Valmieras dzelzceļa stacija – Dzelzs tilts – Jāņparks – Beites tilts pār Anušas upi – Kocēni – Tilgaļi – Mujāni – Zilākalna stacija – Zilaiskalns – Valmiermuiža – Valmieras dzelzceļa stacija.

~40 km 1 diena

Vidējās grūtības / grūts

Valmieras dzelzceļa stacija vai pilsētas centrs

Asfalts, grants ceļi, meža ceļi, lauku ceļi un takas

Nav marķēts

Valmieras – Zilākalna – Dikļu loks

Valmiera – Zilaiskalns – Dikļi – Burtnieki – “Valmiermuižas alus” darītava

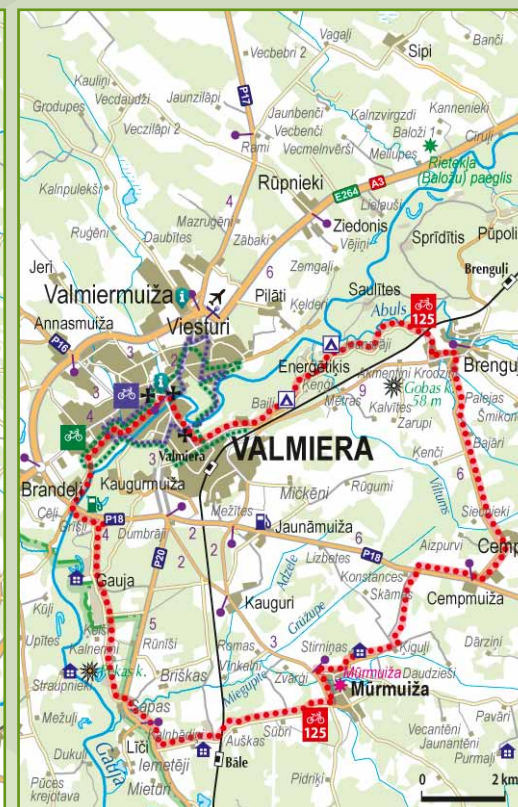
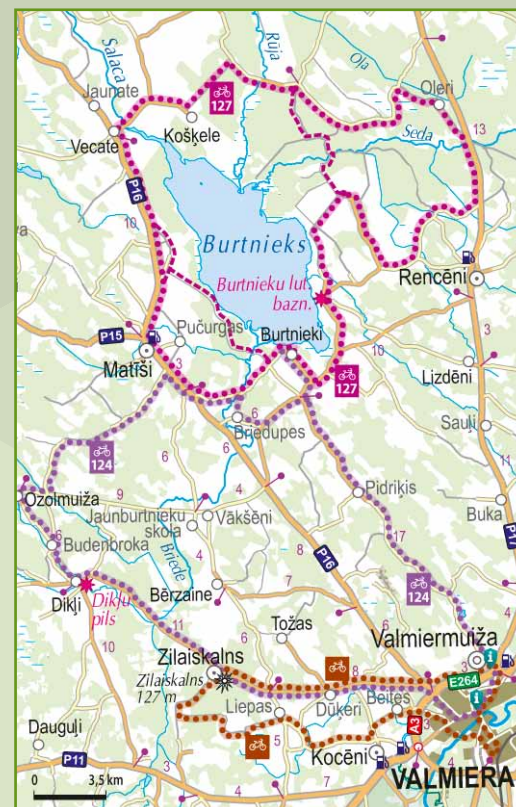
~70 km Aprīlis – oktobris

Vieglis, ja maršrutu veic divās dienās

Valmieras dzelzceļa stacija vai pilsētas centrs

Asfalts, smiltis, grants

Maršruta nr. 124



DIVRITENŲ NOMA

“Gandrs”

Rīgas iela 27, Valmiera,
t. 64222352, www.gandrs.lv
GPS: 57.3116, 25.2682

Aktīvā tūrisma centrs “EŽI”

Rīgas iela 43, Valmiera,
t. 64226223, www.ezi.lv
GPS: 57.5367, 25.4097

Valmiermuižas velo noma

Dzirnavu iela 2, Valmiermuiža,
t. 29135438, www.ezi.lv
GPS: 57.5559, 25.4311



ŪDENSTŪRISMA MARŠRUTI

Gauja

Gauja ir Latvijas populārākā ūdenstūrisma upe. Skaistie un smilšakmens atsegumiem bagātie upes krasti, upes vieglā pieejamība, blīvais ūdenstūristu apmetņu tīkls, upes raksturs, kas piemērots visplašākajām braucēju interesēm un iespējām, senās ūdenstūrisma tradīcijas, kā arī teritorijas nacionālā parka statuss ir galvenās tūristu piesaistes. Minētajā posmā upe plūst cauri Gaujas senlejai, kas ir viena no iespaidīgākajām Baltijas reljefa formām.

1) Valmiera – Cēsis; 2) Cēsis – Līgatne
3) Līgatne – Sigulda;
4) Sigulda – Murjāņi

- Aprīlis – oktobris
- Visu veidu laivas
- 1) 44 km; 2) 18 km; 3) 21 km; 4) 17 km;
- 1) 2 dienas; 2,3,4) 1 diena
- Viegls

- 1) Valmiera, Daļiņu pludmale; 2) Kempings "Žagarkalns" vai atpūtas parks "Ozolkalns"; 3) Līgatnes pārceltuve; 4) Tilts pār Gauju Siguldā

- 1) "Žagarkalns" vai "Ozolkalns"; 2) Līgatnes pārceltuve; 3) Tilts pār Gauju Siguldā; 4) "Rāmkalni"



35

Brasla

Kaut arī Braslu var pieskaitīt pie mazo upju kategorijas, minētajā maršruta posmā nav daudz mazajām Latvijas upēm tik raksturīgo dabas radīto laivotāju šķēršļu – koku aizgāzumu, saskalojumu un bebru nedarbu. Upes posmā lejpus HES aizsprosta līdz ietekai Gaujā ir vērā ņemama straume un straujtecis. Augstākā ūdens līmenī sēres, akmeņi un salas ir zem ūdens, bet zemā tie atsevišķās vietās var traucēt pārvietošanos pa upi, un ir jābūt gataviem uz kādu brīdi izkāpt no laivas un to pastumt. Braucienā pa Braslu daudzveidīgāku padara daudzie smilšakmens atsegumi.

1) Plācis – A3 tilts;
2) A3 tilts – Braslas ieteka Gaujā

- Pavasaris, rudens
- Visu veidu laivas
- 1) 19,4 km; 2) 8,2 km;
- 1, 1–2 dienas; 2) 1 diena

Viegls

- 1) Plācis, Straupes pienotava; 2) A3 tilts

- 1) A3 tilts; 2) Braslas ieteka Gaujā

Amata

Viena no skaistākajām Latvijas mazo upju ielejām, kuras stāvajos krastos redzami neskaitāmi smilšakmens un dolomīta atsegumi. Iespaidīgākās ainavas vērojamas posmā Ainavu krauja – Ķaubju iezis – Zvārtes iezis. Mazāku atsegumu sērija upes krastos virknējas posmā no Zvārtes ieža līdz Veclauču tiltam.

1) Dzelzceļa tilts – Veclauču tilts;
2) Melturi – Veclauču tilts;
3) Zvārtes iezis – Veclauču tilts

- Agrs pavasaris
- Visu veidu laivas, iesācējiem – piepūšamās
- 1); 2) 14,6 km; 3) 2,7 km
- 1) 2) puse dienas; 3) 1–2 h
- Vidējas grūtības – grūts

Meklē detalizētu informāciju un maršrutu kartes reģiona tūrisma informācijas centros un www.entergauja.com

LAIVU NOMA

Makars

Peldu iela 2, Sigulda, Gaujas iela 36, Līgatne, t. 29244948, www.makars.lv

karlsonlaivas.lv

Upeņu iela 8, Sigulda, t. 26524203, www.karlsonlaivas.lv

Mučas

"Imantas" Siguldas novads, t. 29211634, www.laivunoma.com

GS laivas

Vālodzes iela 8, Sigulda, t. 26529812, www.gsilaivas.lv

Aktīvā tūrisma centrs "EŽI"

Daļiņu pludmale, Valmiera, t. 27852852, www.ezi.lv

Aktīvās atpūtas un slēpošanas centrs "Baili"

"Baili", Kauguru pagasts, Beverīnas novads, t. 29284119, www.baili.lv

Latroze

"Jaunbeites", Siguldas novads, t. 26666728, www.peldam.lv

Rāmkalni

"Vitiņkalni", Inčukalna novads, t. 29100280, www.ramkalni.lv

Žagarkalns

Mūrlejas iela 12, Cēsis, t. 26266266, www.zagarkalns.lv

Gaujaskrasts

"Jaunstilbi", Raiskuma pagasts, Pārgaujas novads, t. 29423270, www.gaujaskrasts.lv

Kempings "Apaļkalns"

"Apaļkalns", Raiskums, Pārgaujas pagasts, t. 29448188, www.apalkalns.lv

15



DODIES DABĀ

5 | Gūtmaņa ala

Baltijas lielākā ala un senākā tūrisma objekta sienas ir bijušas daudzu notikumu liecinieces un glabā uzrakstus jau no 17. gadsimta. Zinātni runā, ka avotņam piemīt spēja dziedināt. To, ārstējot cilvēkus, kādreiz izmantojis vīrs, kurš tautā saukts par "gut mann". Viņa vārdā tad arī ala tikusi nosaukta. Tepat dzimis arī skaistais stāsts par Turaidas Rozi, kas pie alas slepus tikusies ar savu mīļoto Viktoru.
Siguldas novads, t. 67971335
GPS: 57.1761, 24.8426

6 | Līgatnes dabas takas

Ļaujot dabas takām vest sevi pa dažādiem maršrutiem, iespējams dažu metru attālumā sastapt meža dzīvniekus un putnus, kas iežogojumos mitinās savā dabiskajā vidē. Tie šurp atvesti no dažādām Latvijas malām un lielākoties bijuši vai nu ievainoti, vai arī pieradināti dzīvnieku mazuļi, kas nav spējīgi izdzīvot bez cilvēku gādības un patstāvīgi atrast barību.

Līgatne, t. 64153169, 29189707, www.visitligatne.lv
GPS: 57.2484, 25.0154

7 | Kvēpenes dižozols

Dižākais Gaujas NP koks un viens no kuplākajiem ozoliem Latvijā. Ne velti daudzi to salīdzina ar spēcīgo koku, kas bija attēlots uz 5 latu banknotes. Ozols, kura apkārtmērs sasniedz 6 metrus un augstums – 20 m, aug Gaujas senlejas labā pamatkrasta nogāzē.
Raiskuma pagasts, Pārgaujas novads. GPS: 57.2769, 25.1813

8 | Zilaiskalns

ZR Vidzemē augstākā virsotne ir reizē arī sena svētvieta, viduslaiku kapsēta un dabas liegums. Par Zilākalna īpašo spēku cilvēki stāsta tā: senatnē, kad izsīcis kalna galotnē esošais avotiņš, kas dziedējis acu slimības, tā vietā ārstniecībā izmantotas Zilākalna smiltis. Tiek lēsts arī, ka Zilākalns ir bijis raganu

pulcēšanās vieta, tāpēc cilvēki turp dodoties ar mērķi pareģot un dziedot.
Kocēnu novads.
GPS: 57.5485, 24.6915

9 | Sietiņiezis

Lielākais baltā smilšakmens atsegums Latvijā ar vairākām ainaviskām nišām, iedobumiem un alām. Stāsta, ka iezis savu vārdu ieguvis, pateicoties tā virsmā izcaurumotajām, vientuļo bišu veidotajām aliņām. Savukārt tā lielākais izcilnis pie sava nosaukuma – Velna papēdis – ticis paša nelabā dēļ.

Kocēnu novads.
www.visitvalmiera.lv
GPS: 57.4305, 25.3829

10 | Ķūķu klintis

Latvijā varenākais devona perioda smilšakmens atsegums. Ieža sākumā redzamas krāces, kuru relatīvais kritums ir 0,5 m/km. Uzreiz aiz krācēm iepretim klinšu augstākajai vietai redzams Gaujas dziļākais atvars (ap 7 m). Arī klintīm ir savs stāsts – tās savu nosaukumu ieguvušas no tuvējām Ķūķu mājām, bet ķūķu putra jeb ķūķis bija tradicionāls latviešu ēdiens ziemas saulgriežos. Aplūkojamas tikai no upes pretējā krasta.
GPS: 57.2741, 25.1066

11 | Līgatnes pagrabu alas un klintis

Vairāk nekā 300 mākslīgi veidotajās alās, no kurām daudzas tapušas jau 18. gs., cilvēki kādreiz uzglabājuši pārtiku, bet cara laikā papīrfabrika te glabājusi arī papīru. Alu noslēpums ir to īpašā temperatūra, kas gan vasarā, gan ziemā ir stabila. Apskatāmas ir tikai gida pavadībā, jo jāievēro vairāki dabas aizsardzības un drošības noteikumi.
Līgatne, t. 641536169, 29189707, www.visitligatne.lv
GPS: 57.2335, 25.0396

12 | Svētavots

Ap avotu ir izveidots pastaigu parks, kuru, iepriekš piesakoties, var izstaigāt gida pavadībā. Viedi cilvēki runā, ka tas, kurš Māras dienā vēl pirms saules lēkta pagūs nomazgāties Svētavotā un atnesīs mājās palikušajiem ūdeni, neaizmirstot to līdz saulei atnest atpakaļ un izliet, būs brīvs no visām kaitēm.
Cēsu novads, t. 26385633, www.svetavots.lv
GPS: 57.3045, 25.2338

13 | Zvārtes iezis

Smilšakmens iezis un krauja ir viena no skaistākajām Latvijas ainavām. Kādreiz Vecgada, Vasarsvētku un Jāņu naktīs ap iezī notikuši lieli raganu un velnu trači. Iespēja izstaigāt Raganu pļavu, kas atklās viedo sievu noslēpumus, senās zintis un izmantotos augus.
Amatas novads.
GPS: 57.2474, 25.1423

14 | Vējiņu pazemes ezeri

Unikāla alu sistēma ar pazemes strautu un diviem pazemes ezeriem. Šeit ir vienīgie zināmie pazemes ezeri Latvijā. Lai pasargātu no postījumiem lielos pazemes tukšumus un smilšakmeņu un kvartāra nogulumu pārsegu, pazemes ezeru apskate iespējama tikai gida pavadībā.
"Vējiņi", Straupes pagasts, Pārgaujas novads, t. 29354189, www.pazemesezeri.lv
GPS: 57.3398, 24.9071

15 | Gleznatāju (Paradīzes) kalns

Īpaši gleznaina skatu vieta, no kuras paveras Gaujas senielejas ainava. Tā iedvesmojusi tādus mākslas dižgarus kā J. Feders, J. Rozentāls un V. Purvītis, kas arī atnesis vietai tās nosaukumu. No kalna paveras izcilis skats uz Turaidas pili.
Siguldas novads.
GPS: 57.1748, 24.8658





9



14



1

16 | Velnalas klintis un ala

Velna ala ir sena kulta vieta, kas klintī izveidojusies 8 m virs ūdens līmeņa. Tie, kas labi pazīst šo vietu, noteikti pastāstīs, ka velns bēgdams paslēpies šajā alā un, kamēr gulējis, ar savu elpu apkvēpinājis alas sienas pavisam melnas. Nākamajā vakarā šis izmucis pa augšu un ieskrējis tieši Gaujas atvarā, kurā šad un tad ierauj kādu neuzmanīgāku apmeklētāju.

Siguldas novads.
GPS: 57.1496, 24.8118

17 | Ķeizarkrēsls un Ķeizarskats

Vietu nosaukumi radušies, pateicoties Krievijas cara Aleksandra II vizītei Siguldā. Gaidot augsto viesi, tika ierīkota skatu vieta Gaujas senielejas krastā. Tā kā valdnieks bijis sajūsmināts par brīnišķīgo ainavu, vieta nodēvēta par Ķeizarskatu. Netālu no tā ir uzstādīts Ķeizarkrēsls.

Siguldas novads.
GPS: 57.1427, 24.8241

18 | Serpentina ceļi Siguldā

Līdz pat 2015. gadam Baltijā bija viens serpentina ceļš – iecienīta romantisku pastaigu vieta. Tas labiekārtots 1862. gadā, kad, gatvojoties lielam notikumam – Krievijas cara Aleksandra II vizītei, uzcelts pirmais koka tilts pār Gauju. Kopš 2015. gada Siguldā ir divi Serpentina ceļi – pa vienam katrā Gaujas senielejas nogāzē.

Siguldas novads.
GPS: 57.1699, 8305

19 | Ezernieku karsta kritenes

Šis unikālais ģeoloģiskais objekts ir veidojies karsta procesos, kad, iežiem ķīmiski dēdējot, radušās gravas, piltuvveida kritenes un divi ezeri, no kuriem

viens laiku pa laikam mēdz pavisam pazust pazemē.

Allažu pagasts, Siguldas novads.
GPS: 57.0850, 24.8111

20 | Gūdu iezis

250 m garo un 18 m augsto smilšakmens klinti bieži apbrīno dēļ tā līdzības ar milzu kuģa priekšgalu. Par iezi stāsta tā – tuvējās Gūdu mājās kādreiz dzīvojis ļoti skops saimnieks, kas savu dvēseli apsolījis velnam. Velns tad arī ierāvis to pa stāvo krauju ar visu naudas maisu dziļajā atvarā pretim Gūdu klintīm. Šim atvaram plostnieki, garām braucot, vienmēr ziedojuši sudraba naudu, lai tiktu garām viltīgajam likumam. Aplūkojams tikai no upes pretējā krasta.

GPS: 57.2494, 25.0047

21 | Kalējala

Pirms gadiem divdesmit tā vēl bija garākā ala Latvijā. Bet pēdējos gadu desmitus rekordisti skārušas lielas pārmaiņas. Tā kā ala izveidojusies ļoti mīkstā smilšakmenī, tās griesti ir ļoti nenoturīgi. Sevišķi strauji iebrūk alas ieeja. Tā kā uzturēšanās alā ir ļoti bīstama, tad Kalējala ir apskatāma no pretējā krasta.

Raiskuma pagasts, Pārgaujas novads.
GPS: 57.3795, 25.2629

22 | Ainavu krauja

Viens no augstākajiem iežu atsegumiem Latvijā paver brīnišķīgu skatu uz Amatas senleju. Ainavu krauja ir augstākais iežu atsegums Latvijā – 46 m. Kraujas garums ir vairāk nekā 500 metri. Lielisks skats uz Amatas senleju visos gadalaikos.

Amatas novads.
GPS: 57.2383, 25.1979

23 | Cīruļšu dabas takas

Dažāda garuma, marķēti un labiekārtoti pastaigu un velomaršruti Gaujas krastā iepazīstina ar ģeoloģiskajiem procesiem un izmaiņām dabā, kas risinājušās, sākot no ledus laikmeta. Takas ļauj izzināt vairākus interesantus objektus, piemēram, Spoguļu klintis jeb Vilka aizs. Tā ir 350 miljonu gadu sena klints, kuras pakājē skalojas Gaujas vecupe.

Cēsu novads.
GPS: 57.3069, 25.2215

24 | Braslas lejteces ieži

Pārgaujas un Krimuldas novada robežupes – Braslas – lejtecē aptuveni 2 km garā posmā krastos ir vērojami 12 smilšakmens atsegumi, kas ir aizsargājami ģeoloģiski pieminekļi. Maršruts nav dabā marķēts.

Pārgaujas novads.
GPS: 57.2887, 24.9831
(Ieteicamā vieta automašīnas novietošanai)

25 | Sarkanās klintis

Ap 10 m augstās smilšakmens klintis, kas atsedzas Gaujas vecupes kraujā 200 m posmā, tiek sauktas arī par Raiskuma iezi. No ieza izplūst vairāki avoti, un īpaši iecienīts ir Rūcamavots, uz kuru zinātnieki dodas pēc ūdens.

Raiskuma pagasts, Pārgaujas novads.
GPS: 57.3200, 25.2205

26 | Inčukalna Velnala

ir ģeoloģisks objekts un sena kulta vieta. Ala sākusi veidoties pēcdedus laikmetā, apmēram pirms pieciem tūkstošiem gadu. Teika stāsta, ka senāk alā dzīvojis Velns, bet zem alas esot pagrabs, kur Velns piekalis viņa rokās kritušās dvēseles. Pazemes ūdens baltis alā var saklausīt arī šodien.

Inčukalna novads.
GPS: 57.1266, 24.6438

27 | Baltijas Bonsai parks

Vienīgais šāda veida parks Latvijā. Šeit iespējams baudīt mieru, harmoniju un just Japānas elpu, apskatot Bonsai kociņus, Koi karpas, strautiņu, un nesteidzīgi malkot Japānas tēju parka tējnīcā, kā arī iegādāties suvenīrus un dizaina priekšmetus no Japānas.

"Sprīdīši", Krustiņi, Inčukalna novads, t. 29299220, www.bonsai.lv
GPS: 57.1221, 24.6555

28 | Safari parks "More"

Saņķas dzīvnieku dārzs, kur 170 ha lielā teritorijā tiek audzēti aptuveni 300 staltbrieži, dambrieži un baltie staltbrieži, ir ideāla vieta tiem, kas vēlas atpūties no pilsētas steigas patīkamā un sakoptā vidē. Tas ir arī pirmais privātais briežu dārzs Latvijā.

"Saulstari", Mores pagasts, Siguldas novads, t. 29444662, www.safariparks.lv
GPS: 57.0791, 25.0572

29 | Eksotisko putnu un dzīvnieku audzētava

Audzētava piedāvā apskatīt Āfrikas strausus, dambriežus, mini aitas, pāvus, fazānus, turklāt vasarā te var iegādāties strausa olas un pasūtīt omleti.

"Jaunklētņieki", Straupes pagasts, Pārgaujas novads, t. 26399959
GPS: 57.3548, 24.9349

30 | Gunas Rukšānes stādu audzētava

Audzētava apmeklētājus iepazīstina ar Latvijā lielāko hostu kolekciju (150 šķirnes) un ziedēšanas laikā pārsteidz ar 300 narcīšu, 400 liliju, 150 peoniju un 80 ūdensrožu šķirnēm.

"Jaunrūjas", Raiskuma pagasts, Pārgaujas novads, t. 29488877
GPS: 57.3489, 25.1134

31 | Vaidavas ezers

Vaidavas ezera apkārtnē ir iecienīta atpūtas un sporta pasākumu norises vieta. Vaidavas ciemā atrodas publiski pieejama un labiekārtota peldvieta. Ik gadu jūlijā norisinās sporta skrējieni ar senākajām tradīcijām apkārt Vaidavas ezeram (notiek bez pārtraukuma kopš 1982. gada). Četrus kilometrus garais un līdz pat 9 metriem dziļais ezers ir laba makšķerēšanas vieta. Makšķerēšana atļauta tikai ar licencēm, ko var iegādāties Vaidavas veikālā "Jancis".

Vaidava, Kocēnu novads.
GPS: 57.4335, 25.2836

32 | Gaujas Stāvie krasti

Viena no gleznainākajām un skaistākajām vietām Gaujas krastos Valmierā. Tie ir 80 m plati un 10-15 m augsti trešās virspalū terases atsegumi. Gaujas Stāvajos krastos redzamas dažādas upju sanes un nogulumu tekstūras. No krasta atklājas krāšņs skats uz upi un tās pretējo krastu. Gaujas Stāvo krastu teritorijā labiekārtots Gaujas Stāvo krastu Sajūtu parks.

Pie Jāņa Daliņa stadiona. Jāņa Daliņa iela 2, Valmiera. GPS: 57.5400, 25.4437

33 | Līču–Laņģu klintis

Ap kilometru gara klinšaina krauja Gaujas senlejas kreisā pamatkrasta nogāzē, kas no pašas upes nav saskatāma. Tās maksimālais augstums ir ~ 30 m. Smilšakmens atsegumu formas ir ļoti daudzveidīgas: dominē vairāk nekā 10 m augstas vertikālas sienas, ko saposmo dziļas sānu gravas. No Līču–Laņģu klinšu piekājes izplūst ~ 20 avoti, kuru darbības rezultātā izveidojušās dažāda garuma alas un dažādu izmēru nišas.

Liepas pagasts, Priekule novads.
GPS: 57.3926, 25.3922

34 | Lielā Ellīte

Ala (saukta arī par Liepas Ellīti, Ellīti, Velna ceplī, Vella alu, Velna krāsni, Liepmuizās alu, Liepas alu, Velna kambari) kopā ar avotu jau kopš seniem laikiem ir populāra un nozīmīga svētvieta. Lielās Ellītes klintis ir veidojušās no gaišā smilšakmens, un tā piesaista uzmanību ar savu neparasto formu – pie alas ieejas ir izciļņi, nišas, dobumi un Latvijai unikāla arkāde. Svētavota ūdeni, kas tek alai līdzās, uzskata par īpaši vērtīgu.

Liepas pagasts, Priekule novads.
GPS: 57.3826, 25.4275

35 | Ērgļu klintis

700 m garā smilšakmens klintis ir monolītākā smilšakmens siena Latvijā. Ir dzirdēts, ka atbalss pret šo klinti skan kā ērģeles, tāpēc kādreiz klintis tā arī sauktas – par Ērgļu klintīm. Sekojot pastaigu takām un apmeklējot skatu laukumus, skatam pavērsies Gaujas ieļņas ainavas.

Priekule novads.
GPS: 57.3601, 25.2609



45



36

51



54

36 | Priekuļu Saules parks

Priekuļu Saules parkā iespējams pašam piedalīties precīza laika noteikšanā Latvijas dižākajā dalības Saules pulkstenī, iepazīt Latvijas ārstniecības augus, izmasēt kāju pēdas un vienlaikus smelties zemes enerģiju Veselības takā, kā arī apskatīt Dūdieviņa skulptūru. **Priekuļi, Priekuļu novads.** GPS: 57.3121, 25.3547

37 | Bīriņu pils parka takas

Bīriņu pili ieskauj ezers un brīnišķīgs parks, kuru caurvij garas pastaigu un zirgu izjāžu takas, vedot gar pils torni mitošā stārķa līgzdu, noslēpumainām lapenēm, unikālām 18. gs. kapenēm, Avota kalnu, Engēlkalnu, apkārt plašajam Emīlijas parkam līdz pat kūdrainajām plāvām ar savvaļas dzīvnieku iemītnām takām un bebru veidotiem dambjiem.

38 | Pētera ala

Klīst leģenda, ka šeit zviedru kara laikā no iesaukšanas zaldātos slēpies zemnieks vārdā Pēteris. Cita stāsta, ka zviedru laikos te dzīvojis Grotu māju saimnieks, kurš, bada mocīts, dienas laikā esot paķēris vairākus maizes klaiņus pie Siguldas mācītāja muižas un brīnumainā ātrumā nozudis. Vēl kāda teika vēsta, ka šeit no kara šausmām slēpies kāds vietējais mācītājs un alā kristījis bērnus. **Sigulda.** GPS: 57.1712, 24.8768

39 | Daudas ūdenskritums

Daudas (arī Lākturu, Cūkaiņu un Jurbrenča) upītes ūdenskritums gāžas pāri Amatas svītas smilšakmeņiem. Tā augstums ir 2,4 m, padarot to par trešo augstāko ūdenskritumu Latvijā. **Siguldas nov.** GPS: 57.1695, 24.9036

40 | Katrīnas iezis

Skaistais smilšakmens iezis atrodas pie Līgatnes dabas takām, straujā upes līkumā. Iezis savu nosaukumu esot ieguvis no kādas meitas, vārdā Katrīna, kas nelaimīgas mīlestības dēļ nolēmusi doties nāvē, no ieža iececot Gaujā. **Pārgaujas nov.** GPS: 57.2530, 25.0154

41 | Ieriķu dzirnavu taka

Taka gar Melderupītes ūdenskritumiem, floristikas veidojumiem, dzirnavu ratu un senajiem mūriem. Rudenī un ziemā, kad satumst, Dzirnavu takā atvērta Gaismas parks. Maršruts pielāgots cilvēkiem ar redzes traucējumiem. **Ieriķi, Amatas nov., tālr. 28396804, www.ierikudzirnavas.lv.** GPS: 57.2088, 25.1701

42 | Zvanu klintis un Keizarkrēsls

100 m garās monolītās smilšakmens klints sienas piekāje ir stipri pārpurvota, tāpēc klintīm vislabāk piekļūt no augšas – Gaujas ielas puses. Interesants ir arī plūstošais avots, kurš īpatnēji skanot (citiem labpatīk teikt – rūcot). Vīrs klints ir izveidojusies platforma "Keizara krēsls", uz kuras keizars mīļuprāt sēdējis un vērojis gleznaino Gaujas ieleju. **Cēsu nov.** GPS: 57.3080, 25.2259

43 | Patkula ala

Ala, kuras ejas veido sarežģītu labirintu un sasniedz 30 m, atrodas Strīkupes kreisajā krastā, Stoku – Līgotāju klintīs. Ar to saistīta leģenda par vācu baronu Patkulu, kurš te esot slēpies Ziemeļu kara laikā un kā pierādījumu par savu klātbūtni alas sienā iegrebis Patkulu dzimtas ģerboni, kas apskatāms arī šodien. **Vaidavas pag., Kocēnu nov.** GPS: 57.4099, 25.2601

44 | Dzirnavu ezeriņš Valmierā

Ezeriņš sākotnēji palīdzējis sargāt valmieriešus no iebrucējiem pilsētā. Aizsardzības sistēma sastāvēja no Rātsupītes dambjiem un slūžām. 2008. gadā tika veikti Dzirnavu ezeriņa labiekārtošanas darbi, izgaismota strūklaka, ap ezeriņu labiekārtoti gājēju celiņi, ierīkotas skatu platformas, bērnu rotaļu laukums un uzstādīts "Saules pulkstenis". **Valmiera.** GPS: 57.5406, 25.4247

45 | Zviedru priede

Vaidavas ezera krastā augošā priede, kuras apkārtmērs sasniedz 3,2 m, ir valsts nozīmes aizsargājamais dabas piemineklis. Vietējie iedzīvotāji runā, ka tai esot karaliska izcelsme, jo kociņu, promejot no Vidzemes, esot iestādījis pats Zviedrijas ķēniņš. Viņš esot pareģojis tā – ja priede zaļos, tad Vidzemē atgriezīsoties vecie, labie laiki. Un vēl saka – to, kurš vakara miglā Vaidavas ezera krastā būs redzējis laivu ar pārdomās iegrimušu zviedru ķēniņu, sagaida veiksmē. **Vaidavas pag., Kocēnu nov.** GPS: 57.4349, 25.2907

46 | Daviņu Lielais akmens

Šis 1925. gadā uzietais dobumakmens ir pirmais, kas ticis atrasts Latvijā. 4 m garais, 2,8 m platais un 1,4 m augstais akmens ir ievērojams ar saviem 32 iekaltajiem dobumiņiem, kādi raksturīgi Ziemeļeiropā izplatītajiem kulta akmeņiem. Uzska, ka kādreiz pie tiem notikuši mirušo un auglības kulta rituāli. **Bērzaines pag., Kocēnu nov.** GPS: 57.6544, 25.2124

47 | Kārļu un Braslas zivjaudzētavas

Ekskursijas grupām ar iepriekšēju pieteikšanos aicina iepazīt zivjaudzētavas vēsturi, kā arī lašu, storu un foreļu audzēšanas procesu. **"Kārļi", Amatas nov., t. 29299548** GPS: 57.2370, 25.1990 **"Braslas", Pārgaujas nov.** GPS: 57.2886, 24.9332

48 | Līgatnes iežu un alu taka

Tūre no maija līdz oktobrim piedāvā iespēju iepazīt Līgatnes smilšakmens iežus un alas, kā arī ielūkoties vietās, kas iepriekš bijušas slēptas. Pieejams garais un īsais loks. Cilvēku skaits grupās 10–15. **Līgatnes TIC, t. 64153169; 29189707, www.visitligatne.lv** GPS: 57.2335, 25.0396

49 | Zivju nārsta taka

Pastaiga pa Zivju nārsta taku ļaus vērot, kā nārsto laši un taimiņi. Parasti tas norit oktobrī un novembrī, kad ūdens temperatūra krācīnās un olajinās upēs sasniedz 2–6° C. **Līgatnes TIC, t. 64153169; 29189707, www.visitligatne.lv** GPS: 57.2335, 25.0396

50 | Kolekcionāra – selekcionāra Mārtiņa Erminasa ziedu dārzs

Tulpju un liliju kolekcionārs un selekcionārs Mārtiņš Erminass uzņem interesentus savā dārzā maijā, kad zied tulpes, un jūlijā, kad zied lilijas. Šeit var aplūkot vairāk nekā tūkstoti tulpju un vairākus simtus liliju šķirņu visdažādākajās krāsās. **Parka iela 7, Rubene, Kocēnu nov., t.29499869, www.parkaiela.lv** GPS: 57.4654, 25.2577

51 | Ziedleju klintis

Sarkanas divpakāpju smilšakmens klintis Gaujas vecupes krastā. Lejas pakāpes augstums 4,5 m, augšējai pakāpei – 4 m, bet klints sienas garums sasniedz 40 metrus. Augšējā pakāpē izveidojusies niša ar rievotiem griestiem. Netālu no kraujas izverdzidrs avotiņš. **Inčukalna novads.** GPS: 57.1444, 24.7736

52 | Mazā Ellīte

Mazā Ellīte ir gaišā smilšakmens ala, kas veidojusies baltajos smilšakmeņos kā trīsstūrveida plaīsa. No alas izplūst neliels avots. Domājams, ka Mazā ellīte ir sena kulta vieta. Teika stāsta, ka Velns izdzīts no Lielās Ellītes atmucis dzīvot uz Mazo Ellīti. **Liepas pagasts, Priekuļu novads** GPS: 57.3743, 25.4471

53 | Annas Ludiņas Mākslinieku dārzs

1964. g. operdziedātājas Annas Ludiņas ierīkoto 1,2 ha plašo dendrāriju veidojuši Latvijas kultūras un mākslas darbinieki. Dārzā aug 150 koki, ko stādījuši latviešu operas solisti, baletdejotāji, diriģenti, komponisti, aktieri, dzejnieki, rakstnieki un mākslinieki. 1983. g. dārzā uzstādīts A. Ludiņas piemiņas akmens, ko veidojusi tēlniece G. Grundberga. **Inčukalna novads**

54 | Hincenbergas muižas parks

1436. gadā no Livonijas ordeņa mestra lībietis Henings Hincens saņēma zemes gabalu un pirmo reizi rakstu avotos tika minēta Hincenberga. Vēlāk šis nosaukums tika latviskots un ieguva Inčukalna nosaukumu. Apkārt muižai bija skaisti iekopts parks ar dīķi tā vidū. Muižas ēkas gājušas bojā, bet 2001. gadā, pateicoties muižas parka dendroloģiskajiem stādījumiem, tas ietverts aizsargājamo dabas pieminekļu sarakstā. **Inčukalna novads.** GPS: 57.1224, 24.6828

55 | Katlapu iezis

Lielākais smilšakmens atsegums Gaujas senlejas posmā no "Rāmkalniem" līdz Sigulda. Atrodas Gaujas kreisajā krastā. Pie tā izveidota autotūristu apmetne, atpūtas un piknika vieta. No Katlapu ieža paveras skaists skats uz Gaujas senleju. Raugoties no Gaujas puses, uz atseguma redzami pavasara ledus skrāpējumi un iegrauzumi. **Inčukalna novads.** GPS: 24.778, 57.144



56



DODIES AKTĪVĀ ATPŪTĀ

56 | Aerodium

Lidojums vertikālajā vēja tunelī ir unikāla izklaide, kas ikvienam ļauj piepildīt cilvēces mūžseno sapni par brīvu lidojumu! Vēja plūsma ir tik spēcīga, ka ļauj tajā iegulties un lidot bez spārnu palīdzības. Lidot ir droši un iepriekšēja pieredze nav nepieciešama – visu lidojuma laiku kopā ar Tevi būs instruktors, kurš vadīs lidojumu un ļaus pacelties gaisā vairākus metru augstumā.

Rīgas–Siguldas šosejas 47. km,
t.28384400, www.aerodium.lv
GPS: 57.1333, 24.7861

57 | Gaisa trošu ceļš pār Gauju

Brauciens vagoniņā pa vienīgo šāda veida gaisa trošu ceļu Baltijā paver skatu uz strauji mainīgo ainavu pār Gaujas ieleju, Turaidas pili, kā arī tiltu pār Gauju, Krimuldas muižu un Siguldas bobsleja trasi. Bet tie, kam prasās asākas izjūtas, var izmēģināt gumijlēcšanu no vagoniņa.

J. Poruka iela 14, Sigulda, t.28383333,
www.bungee.lv
GPS: 57.1645, 24.8458

58 | Piedzīvojumu parks "Tarzāns"

Baltijā lielākais brīvdabas piedzīvojumu parks izklaidēs visu ģimeni – te atrodama radeļu trase, šķēršļu trases kokos lielīem un maziem, krēslu pacēlājs, katapultas un bērnu gumijlēšanas batuti.

Peldu iela 1, Sigulda, t. 27001187,
www.tarzans.lv
GPS: 57.1596, 24.8386



58

61

59 | Drosmes tornis "VELLS"

VELLS ir varoņdarbu tornis Siguldā, kur vienam pašam un kopā ar citiem gūt pārliecību par saviem spēkiem, iepazīt savu dziļāko potenciālu un piedzīvot nebijušu, varenu brīvības sajūtu. VELLS ir īpaša no Latvijas stiprākajiem kokiem veidota konstrukcija deviņstāvu mājas augstumā, pa kuras kājām var uzrāpties līdz pašam debesjumam un pēc tam skaisti lidoņties lejup – protams, esot stingri piesaistītam virvē un saņemot gudru instruktoru padomus.

Puku iela 4, Sigulda, t. 26003210,
www.vells.lv GPS: 57.1403, 24.8177

60 | Lidojumi ar gaisa balonu

Tiem, kam patīk pārstiegumi un piedzīvojumi, pie sirds ies iespēja justies kā putnam un vērot zemi no gaisa balona. Ceļotāju klubs "Altius", t. 29288448, www.altius.lv

61 | Piedzīvojumu parks "Mežakaķis"

Vieta, ko apmeklēt kopā ar ģimeni, draugiem vai kolēģiem – te izklaides sniedz šķēršļi, troses, tīkli, dažādu konstrukciju tiltiņi, šūpoles, baļķi, virves un kāpnes, nobraucieni pa trosi, slēpošanas trase, volejbola laukumi, Alpu stilā celts viesu nams, pirts komplekss, krodziņš, turklāt ir arī telpas semināriem.

Senču iela 1, Sigulda, t. 67976886,
www.kakiskalns.lv
GPS: 57.1431, 24.8291

62 | Atpūtas komplekss "Reiņa trase"

Atpūta, kas piemērota gan mierīgāku, gan ekstremālu izklaides cienītājiem – deviņu bedrīšu golfa laukums,

treniņlaukums ar attālumu atzīmēm, volejbola un minifutbola laukumi, šķēršļu josta "Meža Reinis". "Kalnzaki", Krimuldas novads, t. 29272255, www.reinatrase.lv
GPS: 57.1796, 24.8175

63 | Atpūtas parks "Rāmkalni"

Viena no garākajām radeļu trasēm Baltijā, atrakcijas, laivu un velo maršruti, noma, bistro un krodziņš gaida gan lielus, gan mazus apmeklētājus.

"Vitīnkalni", Inčukalna nov., t. 29100280, www.ramkalni.lv
GPS: 57.1248, 24.6585

64 | Piedzīvojumu parks "Supervāvere"

Piedzīvojumu parka rīcībā ir ne vien kokos ierīkota taka, kas piedāvā vairāk nekā 65 dažādas grūtības pakāpes atrakcijas, bet arī loka šaušanas taka, kurā meklējami dabiska izmēra dzīvnieki, un papildus tam – piknika vietas, laivu un postu īre.

"Saulkrasti", Drabešu pag., Amatas nov., t. 26400200,
www.ozolkalns.lv
GPS: 57.2943, 25.2220

65 | Atpūtas komplekss "Rakši"

Dzīvnieku mīļotājus aizraus iespēja brīvā dabā apskatīt un apmīļot kameļus, lamas, alpakas un gvanako, kā arī doties ar tiem pārgājienā. Tāpat pieejami vairāki viesu namiņi, pirts, kā arī postu īre braucieniem pa Gauju. "Rakši", Amatas nov., t. 29263798, www.kameli.lv GPS: 57.2756, 25.1979



57

66 | Medību sporta un atpūtas vieta "Mārkulīči"

"Mārkulīči" – tās ir šautuves un sporta laukumi brīvā dabā, kā arī laivu noma un telšu vietas. Tiem, kas vēlas trenēties šaušanā, uz nodarbībām vēlams pieteikties iepriekš. "Āvaidi", Straupes pag., Pārgaujas nov., t. 29464946, www.markulici.lv
GPS: 57.3005 24.9087

67 | "Gaujaskrasts"

Dabas taka ved pastaigā pa purvu un piedāvā bebru mājas apskati. Iepriekš piesakoties, var doties pārgājienā zirga mugurā vai vizināties ar poniju, kā arī tikt pie naktsmītnēm, kas jo īpaši piemērotas velotūristu grupām. "Jaunistilbi", Raiskuma pag., Pārgaujas nov., t. 29423270, GPS: 57.3416, 25.1519

68 | Gaujas Stāvo krastu Sajūtu parks un taka kokos

Labiekārtota 2,7 km gara pastaigu taka, kas papildināta ar dažādiem dabas un līdzsvara elementiem un rosina cilvēka maņu atmodināšanu: dzirdi, redzi, tausti, ožu un garšu. Savukārt Taka kokos – ir pastaiga 5-8 metru augstumā virs zemes, kas piemērota dažāda vecuma interesentiem. Taka noslēdzas ar skaistu emocijām bagātu nobraucieni trosē pār Gauju 187 m garumā. Valmiera, J. Daliņa iela 2, t. 27879242, www.sajutuparks.lv
GPS 57.5402, 25.4389

69 | Vidzemes Olimpiskais centrs

Vieta, kas patiks slidotgribētājiem, kā arī visiem hokeja, florbola un basketbola mīļotājiem. Vidzemes Olimpiskais centrs aicina doties izzinošās

ekskursijās, kā arī izmantot nakšņošanas iespējas un atpūties sporta bārā. Rīgas iela 91, Valmiera, t. 64220660 www.voc.lv GPS: 57.5280, 25.3880

70 | Sporta un aktīvās atpūtas komplekss "Avoti"

Atpūtas komplekss sastāv no tenisa, golfa un minigolfa laukumiem, golfa skolas, BMX trases, BMX ABC, kā arī dabas labirinta "Koka skola", batuta, katapultas. Atpūtniekus gaida arī omulīgas brīvdienas mājīgas. Burtņieku nov., t. 29499342, www.avoti.com GPS: 57.5562, 25.4440

71 | "Zirgaudzētava Kocēni"

Zirgaudzētava piedāvā izjādes Kocēnu ciema apkārtnē, vizināšanos pajūgā, kā arī ekskursijas manēžā un stāstus par zirgu audzēšanu un sportu. Tepat atrodas arī atpūtas telpas un piknika vieta. "Astras", Kocēni, Kocēnu nov., t. 26405147, www.zirgaudzetavakoceni.lv
GPS: 57.5193, 25.3303

72 | BMX trase

Prototips Londonas 2012. gada vasaras Olimpisko spēļu BMX trasei ir vieta, kur notiek Latvijas labāko BMX sportistu treniņi. Vasaras sezonā sestdienās un svētdienās te iespējams iznomāt BMX velosipēdus un iemēģināt mazo trasi. Rubene, Kocēnu nov., t. 29144300
GPS: 57.4670, 25.2556

73 | Jauno jātnieku skolas sporta centrs

Vizināšanās ar ponijiem un zirgiem. Individuālās apmācības jāšanā iesācējiem pieredzējuša trenera pavadībā. Iespēja jātniekiem izmantot pasaules klases jāšanas sporta



74

62

laukumus saviem treniņiem. Sporta sacensības un izklaides pasākumi vasaras sezonā. "Zustrenes", Inčukalna nov., t. 20370991, www.latvianhorses.lv
GPS: 57.0881, 24.7324

74 | Veikparks "Rančo parks"

Vieta, kur aizbēgt no ikdienas rūpēm un ļauties aizraujošiem ūdens priekiem. Iespēja izmēģināt veiklību un drosmi veikbordā, apgūt prasmes veikborda – veiksteita skolā, ūdensslēpošanā, kammeru šļūkšanā vai SUP dēļu airēšanā. Rubene, Kocēnu nov., t. 26666046 www.ranchoparks.lv
GPS: 57.4651, 25.2539

75 | Piedzīvojumu pārgājieni zirga mugurā

Adventure Ride piedāvā gan dažu stundu izjādes un apmācību, gan vairāku dienu pilna servisa piedzīvojumu pārgājienu zirga mugurā. "Adventure Ride", t. 29269559, www.adventureride.eu

76 | Baseins "Rifs"

Vieta ūdenspriekiem mīļotājiem piedāvā atpūtu lielajā un mazajā baseinā, kur gaida kaskādes un masāžas strūklakas, kā arī izklaides treniņieru un aerobikas zāles, pirts, sulu bārā un solārijos. Cēsu prospekts 46a, Priekuļi, Priekuļu nov., t. 29227544, www.baseins-rifs.lv
GPS: 57.3139, 25.3648

77 | Inčukalna sporta komplekss

Kompleksā apmeklētājiem pieejamas vairākas sporta zāles, treniņieru zāle un fitnesa klubs, kā arī peldbaseins ar četriem 25 m gariem celiņiem. Zvaigžņu iela 2, Inčukalna, t. 67957949GPS: 57.1013, 24.6823



84



DODIES ZIEMĀ!



80

79

78 | Atpūtas parks
"Rāmkalni"

Te ir gan divi 200 metrus gari nobraucieni, no kuriem viens ir ātrs un sportisks, otrs – piemērots atpūtai ar ģimeni, kā arī viens liels un vairāki mazi trampļi, iespēja iznomāt inventāru un atpūsties krodziņā. Abas trases ir aprīkotas ar enkuru tipa pacēlājiem. "Vītiņkalni", Inčukalna nov., t. 29100280, www.ramkalni.lv GPS: 57.1248, 24.6585

79 | Bobsleja un kamaniņu
trase "Sigulda"

Siguldas bobsleja un kamaniņu trase pilsētas viesiem piedāvā iespēju izbūvēt to, kas parasti pieejams tikai profesionāliem sportistiem – nobraucienus pa 1420 metru garu trasi, 16 virāžas un 200 m garu bremzēšanas ceļu. Šveices iela 13, Sigulda, t. 29185351, www.bobtrase.lv GPS: 57.1508, 24.8408

80 | Siguldas Sporta un
aktīvās atpūtas centrs

1.25 kilometru garā, apgaismotā distanču slēpošanas trase Siguldā ir vienīgā šāda veida saldētā trase Austrumeiropā. Saldējošā sistēma, kas izbūvēta zem trases seguma, ļauj uzturēt sniega segumu un nodrošināt tās nepārtrauktu darbību mainīgos laikapstākļos. Servisa ēkā tiek nodrošināta inventāra noma, slēpju serviss un instruktoru pakalpojumi. Slēpotāju ērtībām un komfortam – ģērbtuves, dušas un sauna. Puķu iela 4, Sigulda, t. 67970262, www.tourism.sigulda.lv GPS: 57.1403, 24.8177

81 | Siguldas pilsētas trase

Slēpotāji te var izvēlēties sev piemērotāko trasi – 350 m, 200 m vai 70 m garumā, kā arī izmantot sev piemērotāko pacēlāju, iznomāt inventāru un izmantot instruktoru pakalpojumus. Ir ierīkots arī īpašs bērnu/iesācēju parks, kā arī kafejnīca.

Peldu iela 1, Sigulda, t. 67708678, www.tourism.sigulda.lv GPS: 57.1596 24.8386

82 | Kaķiškalna trase

Kaķiškalsns aicina izbaudīt 320 m garu nobraucienus, ērtības, izmantojot "tablešu" tipa pacēlājus, izmēģināt spēkus galvenajā trasē vai iesācēju/ bērnu kalnā, kā arī iznomāt inventāru, darboties kopā ar instruktoru vai atpūsties krodziņā.

Senču iela 1, Sigulda, t. 67976886, www.kakiskalns.lv GPS: 57.1431, 24.8291

83 | Atpūtas komplekss
"Reiņa trase"

Vienā no senākajiem slēpošanas centriem Latvijā atrodama gan galvenā, gan iesācēju trase, snovborda parks, īpaši veidota un norobežota bērnu trase, kameršļūkušanas un izgaismota distanču slēpošanas trase. Pieejama arī inventāra noma, instruktoru un kafejnīca. "Kalnzaki", Krimuldas nov., t. 29272255, www.reinatrase.lv GPS: 57.1796, 24.8175

84 | Aktīvās atpūtas centrs
"Žagarkalns"

Slēpotājus "Žagarkalnā" gaida 9 dažādas sarežģītības kalnu slēpošanas trases, instruktori, kafejnīcas, bērnu istaba, veikals, pirts, piknika vietas, kā arī iespēja iznomāt inventāru. "Žagarkalns", Cēsis, t. 26266266, www.zagarkalns.lv GPS: 57.2981, 25.2268

85 | Slēpošanas parks
"Ozolkalns"

Slēpošanas un snovborda trases piedāvā gan Latvijā garākos nobraucienus, gan Alpu kamaniņu trasi, kā arī aicina apmeklēt kafejnīcu un iznomāt inventāru. "Saulkrasti", Drabešu pag., Amatas nov., t. 26400200, www.ozolkalns.lv GPS: 57.2943, 25.2220

86 | Cēsu Olimpiskais centrs

Cēsu Olimpiskais centrs ziemā apmeklētāji var slēpot apgaismotā distanču slēpošanas trasē un slidot. Vasarā pieejamas 2 marķētas nūjošanas trases, skrituļslidošana, rollerslēpošanas trases, kā arī teltsvietas. Darbojas arī inventāra noma. Iepriekš piesakoties plašas atpūtas iespējas, tai skaitā šaušanas un nūjošanas nodarbības, tiek piedāvātas arī grupām. Priekuļu novads, t. 29222920, www.occesis.lv GPS: 57.3058, 25.3788

87 | Pastaiga ar sniega
kurpēm Vienkoču parkā

Tiem, kas iemīļojuši savdabīgas izklaides, patiks iespēja doties pastaigā pa Vienkoču parku neparastā veidā – ar sniega kurpēm. "Vienkoči", Līgatnes pag., Līgatnes nov., t. 29329065, www.vienkoci.lv GPS: 57.1933, 25.0455

88 | Aktīvās atpūtas un
slēpošanas centrs "Baiļi"

Aktīvās atpūtas un slēpošanas centrā "Baiļi" piedāvā iespēju slēpot, snovot, braukt ar airbordi, kā arī organizēt aktīvās atpūtas un sporta pasākumus, nomāt tūrisma inventāru un nakšņot kempingā. "Baiļi", Kauguru pag., Beverīnas nov., t. 29284119, www.baili.lv GPS: 57.5342, 25.4688

Viena slēpošanas karte visām ENTER GAUJA slēpošanas trasēm!



	Siguldas pilsētas trase	Kaķiškalna trase	Reiņa trase	Žagarkalns	Ozolkalns	Rāmkalni
Nobrauciena garums	350 m	320 m	150 m	420 m	500 m	200 m
Augstuma starpība	90 m	80 m	35 m	70 m	80 m	30 m
Augstuma starpība	1 T-veida pacēlājs, 2-vietīgs krēslu pacēlājs, "tablešu" tipa un iesācēju pacēlājs	1 "tablešu" tipa pacēlājs, 1 trošes pacēlājs	2 "tablešu" tipa pacēlāji	5 "tablešu" tipa pacēlāji, 2 multi-pacēlāji, 2 bērnu pacēlāji	2-vietīgs krēslu pacēlājs, 1 "tablešu" tipa pacēlājs	Enkurveida pacēlājs
Iesācēju/ bērnu kalns	Iesācēju/ bērnu kalns ar pacēlāju	Iesācēju/ bērnu kalns ar troses pacēlāju un sniega parks bērniem	Iesācēju kalns (200 m) ar Doppelmayr pacēlāju; bērnu parks (100 m) ar SunKid bērnu slēpošanas karuseli	Iesācēju kalns, bērnu parks ar multi-pacēlājiem un troses pacēlāju. Slēpošanas skola.	Bērnu kalns ar enkurveida pacēlāju.	
Ēdināšana	Kafejnīca	Kafejnīca	Kafejnīca	Kafejnīca, resotrāns	Kafejnīca	Kafejnīca, resotrāns
Inventāra noma	Inventāra noma, inventāra serviss un veikals	Inventāra noma, inventāra serviss	Inventāra noma, inventāra serviss un veikals	Inventāra noma, inventāra serviss	Inventāra noma, inventāra serviss	Inventāra noma
Instruktori	Pieejami slēpošanas un snovborda instruktori; bērnu slēpošanas skola	Pieejami slēpošanas un snovborda instruktori; pieaugušo un bērnu slēpošanas skolas interesentiem ar dažādu sagatavotību	Pieejami slēpošanas un snovborda instruktori; bērnu slēpošanas skola	Pieejami slēpošanas un snovborda instruktori; bērnu slēpošanas skola	Pieejami slēpošanas un snovborda instruktori; bērnu slēpošanas skola	Pieejami slēpošanas un snovborda instruktori
Papildu iespējas	Trampļi	Kameršļūkušanas trase, kameru noma; viesu nams un neliels SPA centrs, konferenču zāle	Kameršļūkušanas trase, kameru noma; distanču slēpošanas trase un ekipējuma noma; viesu nams, pirts; konferenču zāle	Snovborda parks, distanču slēpošanas trase un ekipējuma noma; apartamenti – brīvdienų māja un pirts; Ski-buss	Kotedžas un sauna; Ski-buss	
Darba laiks*	P-Pk 12-21, S 9-21, Sv 9-18	P-Pk 14-22 (iesācēju trase 17-22), S-Sv 9-22	P-Pk 14-22, S 10-22, Sv 10-20	P: slēgts O-P 15-23, S 10-23, Sv 10-21	P-O: slēgts T-C 14-22, P 13-23, S 9-23, Sv 9-21	P-Pk 13-22, S-Sv 9-22

* Darba laiki var mainīties atkarībā no laikapstākļiem un trašu seguma kvalitātes



95



DODIES VĒSTURĒ

89 | Siguldas evaņģēliskā luteriskā baznīca

Celtne, kas pirmo reizi rakstos minēta 15. gs. kā Svētā Bērtuļa baznīca, lepojās ar Roberta Tilberga 1930. gadā radīto altārgleznu "Kristus Ģetzemanes dārzā", 2001. gadā uzlikto čuguna zvānu un Valda Attāla veidotajām "Pogu mozaikām".
Baznīcas iela 2, Sigulda
GPS: 57.1624, 24.8523

90 | Turaidas baznīca

1750. gadā tapušais dievnams ir viena no vecākajām koka baznīcām Latvijā un atrodas Turaidas muzejrezervāta teritorijā, Baznīckalnā, kas ir arī senas kapsētas vieta. Blakus baznīcai apskatāma Turaidas Rozes piemiņas vieta.
Turaidas iela 10, Sigulda, t. 67972376, www.turaida-muzejs.lv
GPS: 57.1868, 24.8478

91 | Allažu baznīca

1926. gadā būvētā luterāņu baznīca ir valsts nozīmes arhitektūras piemineklis, taču savulaik tās telpas izmantotas gan ēdnīcai, vēlāk arī noliktavai. Baznīca, kuras apdarē izmantots vietējais šūnakmens, pašlaik ir pilnībā atjaunota.
Stīveri, Siguldas nov.
GPS: 57.1019, 24.8226

92 | Cēsu Sv. Jāņa baznīca

1284. gadā iesvētītā baznīca ir viena no senākajām un varenākajām kulta celtnēm Latvijā. Tajā apskatāma J. Kēlera altārglezna un viena no lielākajām kapakmeņu kolekcijām Latvijā, kā arī iespējams baudīt izcilu ērģeļu skanējumu un no baznīcas torņa vērot Cēsu panorāmu.
Lielā Skolas iela 8, Cēsis
GPS: 57.3122, 25.2718

93 | Valmieras Sv. Sīmaņa baznīca

1283. gadā celtā baznīca gandrīz pilnībā saglabājusi savu viduslaiku izskatu. Tajā atrodas 15.–16. gs. ievērojamu pilsētnieku kapa plāksnes, ērģeles (1886. gads), kanceles un ērģeļu luktu gleznojumi (1730. gads), bet torņa skatu laukums ļauj vērot Valmieras panorāmu.
Bruņinieku iela 2, Valmiera, t. 642000333
GPS: 57.5384, 25.4263

94 | Valmieras muzejs un Livonijas ordeņa pilsdrupas

Ordeņa pilsdrupas un Ziemeļu karā izpostītā pilsētas nocietinājuma palieks glabā atmiņas par Valmieras centru laikā no 13. gs. līdz mūsdienām. Valmieras muzejs, kas ir atzīts par valsts arheoloģijas pieminekli, atrodas 8 ēkās pilsdrupu teritorijā.
Bruņinieku iela 3, Valmiera, t. 64223620, www.muzejs.valmiera.lv
GPS: 57.5395, 25.4289

95 | Rubenes evaņģēliskā luteriskā baznīca

Rubenes draudzi 1208. gadā nodibinājis un par priesteri ilgstoši kalpojis hronists Letu Heinrihs (Latviešu Indriķis), vadot pirmo draudzi Latvijas vēsturē, kuras locekļi bija tikai leti (latgaļi).
Rubene, Kocēnu nov., t. 64207177
GPS: 57.4681, 25.2660

96 | Dikļu evaņģēliskā luteriskā baznīca

Vēstures rakstos baznīca minēta jau 17. gs. pirmajā pusē, bet tās pašreizējā ēka celta ap 1848. gadu. Baznīcā, kurā par mācītāju 19. gs. otrajā pusē kalpojis



94



108

rakstnieks un skolotājs J. Neikens, var apskatīt vienu no unikālākajiem mākslas darbiem Vidzemē – ar manierisma stila kokgriezumiem rotātu kanceli (1699. gads) un altāri (1698. gads).
Dikļi, Kocēnu nov., tālr. 29124453
GPS: 57.5966, 25.0743

97 | Vangažu evaņģēliskā luteriskā baznīca

17. gs. Vangažos bijusi neliela guļbūves baznīcas ēka bez torņa. Mūra baznīca uzcelta 1789. gadā Rīgas – Pēterburgas lielceļa malā, bet Pirmā pasaules kara laikā nopostīta. Pēc P. Kundziņa projekta baznīca atjaunota 1935. gadā, bet atkal tiek izpostīta pēckara gados. 1992. gadā līdz ar Atmodu atdzima Vangažu draudze, un dievnams tika atjaunots.
Vangaži, Incūkalna nov.
GPS: 57.1186, 24.5774

98 | Āraišu baznīca

Celta ap 1225. g. tornis un interjers no 18. gs. Blakus 18.–19. gs. veidots mācītājmuižas komplekss un netālā Āraišu vecā kapsēta ar krautu laukakmeņu žogu, kurā apglabāti Drabešu muižas muižnieki. Vasaras sezonā atvērta katru dienu.
Āraiši, Amatas nov., www.araisudraudze.lv
GPS: 57.2538, 25.2807

99 | Sv. Radonežas Sergija pareizticīgo baznīca

Pirmā akadēmiski izglītota latviešu arhitekta J.F. Baumaņa 19. gs. projektētā baznīca ir celtni no plēstiem pelēkajiem laukakmeņiem, bet tās dzegās, ēku stūri un karnīzes veidotas no sarkaniem vietējā ražojuma ķieģeļiem.
Rīgas iela 22, Valmiera
GPS: 57.5385, 25.4164



103

100 | Līgatnes papīrfabrika un papīrfabrikas ciemata vēsturiskā apbūve

Papīrfabrika dibināta 1815. gadā un darbojās gandrīz 200 gadus. Savukārt Papīrfabrikas ciemats ir autentisks 19. gs. industriālās un koka apbūves ansamblis, kas piedāvā iepazīt līgatniešu dzīvesveidu cauri gadsimtiem.
Spriņģu iela 2, Līgatne, t. 64153169, 29189707, www.visitligatne.lv
GPS: 57.2371, 25.0419

101 | Līgatnes padomju slepenais bunkurs

Astoņdesmitajos gados celtais bunkurs, kas atrodas 9 m zem rehabilitācijas centra "Līgatne" un aizņem vairāk nekā 2000 m², ir unikāla vieta, kurā saglabājusies kodolkara patvertne ar autentiskiem laikmeta eksponātiem. Tā laika garu izgaršot piedāvā arī iespēja pavadīt astoņdesmito gadu stilā un piedalīties realitātes spēlē, iejūtoties izmeklētāju lomā.

"Skaļupes", Līgatnes pag., Līgatnes nov., t. 64161915, www.bunkurs.lv
GPS: 57.2560, 25.0709

102 | Mores kauju piemiņas vietas

Par 1944. gada rudenī Mores pusē notikušajām nežēlīgajām Otrā pasaules kara kaujām Latvijas teritorijā atgādina 1992. gadā atklātais tēlnieka H. Sprīča veidots Mores kauju piemiņas akmens, restaurētie ierakumu fragmenti un bunkurs, kā arī memoriālā siena ar kaujās kritušo leģionāru vārdiem un Mores kauju muzejs.
"Kalna Kaņēni", Mores pag., Siguldas nov., t. 29446115, www.moresmuzejs.lv
GPS: 57.0796, 25.0617

103 | Āraišu arheoloģiskais muzejparks

Muzejparks ļauj ielūkoties seno latgaļu ikdienā: uz ezera te apskatāma oriģinālās 9.–10. gs. apmetnes rekonstrukcija – Ezerpils; 14.–17. gs. viduslaiku pilsdrupas (valsts nozīmes arheoloģijas piemineklis) un t.s. Meitu sala ar akmens un bronzas laikmeta mājokļu ideālrekonstrukcijām.
Āraiši, Amatas nov., tālr. 64107080, araisuezerpils.wordpress.com
GPS: 57.2499, 25.2800

104 | Āraišu vējdzirnavas

Tās celtas 1852. gadā. Dzirnavu četros stāvos var aplūkot senos mehānismus, kas graudus samal miltos. Iepriekš pie-sakot grupas, var nobaudīt "Dzirnavnieka pusdienas". Katru gadu ap Jēkabiem un Annām rīko Maizes dienu.
Āraiši, Amatas novads, t. 29238208, www.amata.lv
GPS: 57.2527, 25.2682

105 | Lielstraupes pils. Straupes evaņģēliskā luteriskā baznīca

Unikāla celtni, kas vienā būvāpjomā apvieno pili un baznīcu, tās baznīcas daļā glabā vairākus mākslas pieminekļus, bet ārsiena ļauj aplūkot saules pulksteni. Baznīcā ikvienam ceļotājam tiek dāvāts skaists vēstījums.
Straupe, Pārgaujas nov., t. 26411827
GPS: 57.3474, 24.9476

106 | Kokmuižas komplekss

19. gs. neobaroka stilā celtā pils ēka 20. gs. trīsdesmitajos gados tika pārbūvēta Kocēnu pamatskolas vajadzībām, kas tajā darbojas arī šobrīd. Tās klēts ēkās izveidots sporta nams un kultūras nams, bet kopš 2012. gada aplūkojams labiekārto-tais pils parters un saules pulkstenis.
Kocēni, Kocēnu nov., t. 27891672, www.kocenunovads.lv
GPS: 57.5225, 25.3349

107 | Vaidavas pilskaļns

Senos laikos cilvēki Vaidavas pilskaļnā gribējuši celt Cēsi, bet tajā apmeties velns, kas pieprasījis no būvētājiem at-kāpšanās maksu, piedraudēdams pilsētu citādi nojaukt. Bet būvnieki naudu velnam neesot devuši, tādēļ šis pa nakti nojaucis, ko tie pa dienu uzcēlušī. Tā nu nolēmuši Cēsis būvēt citā vietā.
Vaidavas pag., Kocēnu nov., www.kocenunovads.lv
GPS: 57.4580, 25.2690

108 | Veselavas muiža un parks

Muižas kungu māja būvēta uz palielas, ovālas salas, ko no visām pusēm ieskauj ar ūdeni pildīts grāvis. Uz parādes pa-galmu ved divi laukakmens mūra tilti ar arkveida pusaplocēm. Kilometru attāļajā parkā var atrast Mīlestības avotiņu un enerģētiskās egles.
"Viesturi", Veselavas pag., Priekulļu nov., t. 26100962
GPS: 57.2899, 25.4776

109 | E. Veidenbauma memoriālais muzejs "Kalāči"

Muzejā ir apskatāma ekspozīcija par Eduardu Veidenbaumu un dzejnieka memoriālās lietas. Apmeklētājus gaida dvīņu klēts, un izstāžu zāle, kur vienkopus var redzēt Latvijā plašāko Vidzemes lāžu izstādi un iepazīties ar 19. un 20. gs. saim-niecības piederumiem. Plašajā dārzā redzēsiet Eduarda tēva stādītos ozolus un E. Veidenbauma pieminekli (autors Laimonis Blumbergs).
"Kalāči", Liepas pag. Priekulļu nov., t. 64195309
GPS: 57.3955, 25.4780

i Siguldas TIC
Ausekļa iela 6, Sigulda,
t. 67971335,
www.tourism.sigulda.lv
GPS: 57.1531, 24.8537

i Cēsu TIC
Pils laukums 9, Cēsis, t. 64121815,
www.visit.cesis.lv
GPS: 57.3132, 25.2714

i Valmieras TIC
Rīgas iela 10, Valmiera,
t. 64207177, www.visit.valmiera.lv
GPS: 57.5385, 25.4210

i Līgatnes TIC
Sprīņu iela 2, Līgatne,
t. 64153169, 29189707,
www.visitligatne.lv
GPS: 57.2335, 25.0396

i Amatas TIC
Kumadas iela 2, Ieriķi,
Amatas nov., t. 28681083,
www.amata.lv
GPS: 57.2085, 25.1703

i Pārgaujas TIP
"Ezeriņi", Stalbes pag.,
Pārgaujas nov., t. 26620422,
www.pargaujasnovads.lv
GPS: 57.3757, 25.0391

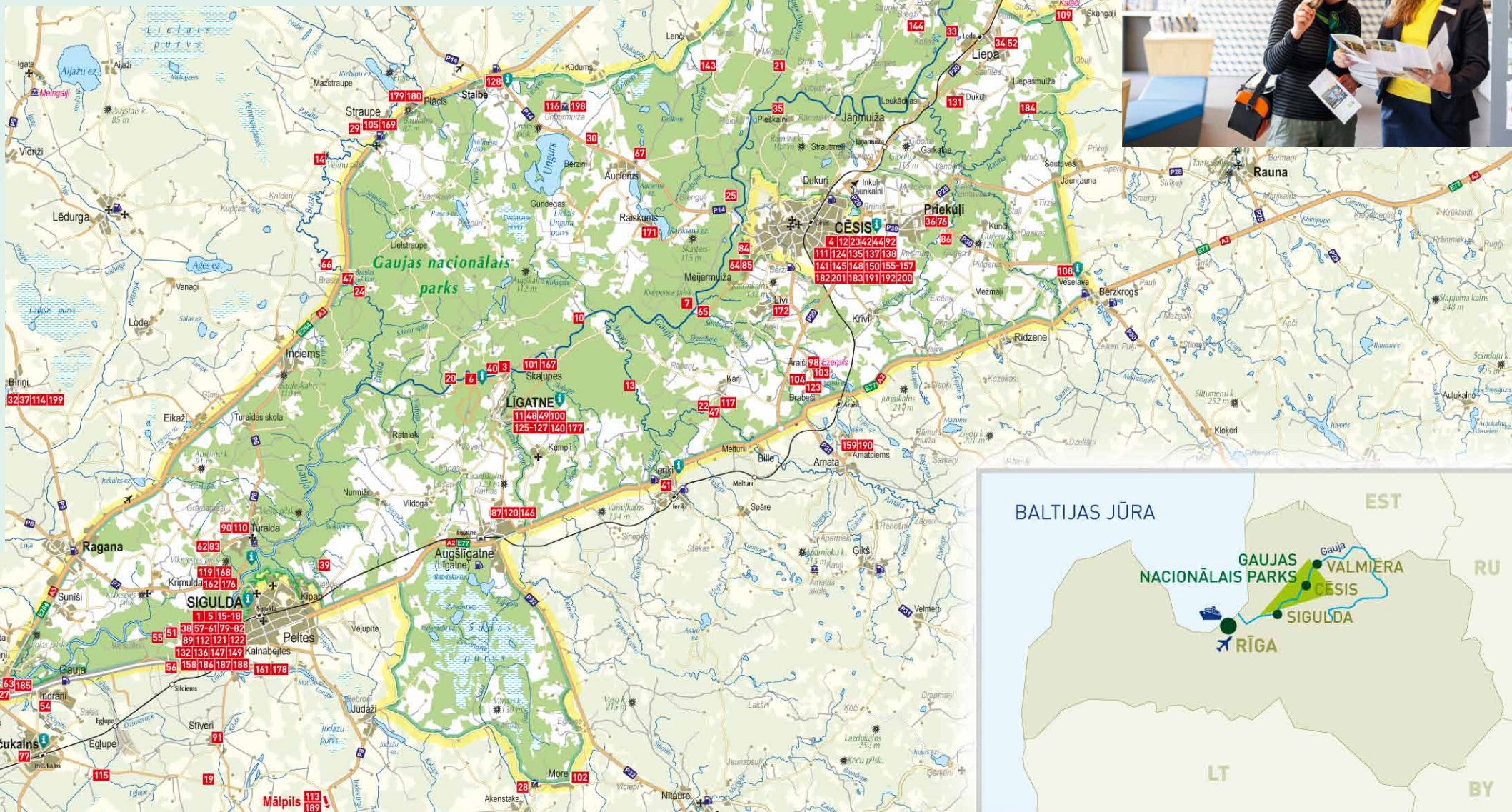
i Valmiermuižas TIP
Dzirnavu iela 2, Valmiermuiža,
Burtņieku nov., t. 29135438,
www.valmiermuiža.lv
GPS: 57.5592, 25.4251

i Veselavas muižas TIP
"Viesturi", Veselavas pag.,
Priekuli nov., t. 64107198,
www.priekuli.lv
GPS: 57.2900, 25.4776

i Inčukalna KAC
Atmodas iela 4, Inčukalns,
t. 67977310, www.incukalns.lv
GPS: 57.0979, 24.6871

i Gaujas Nacionālā parka IC "Gūtmaņala"
Turaidas iela 2a, Sigulda, t. 67971335,
26657661, www.tourism.sigulda.lv
GPS: 57.1762, 24.8468

i Gaujas Nacionālā parka IC "Līgatnes Dabas takas"
Līgatnes dabas takas,
Līgatnes pag., Līgatnes nov.,
t. 64153313, 28328800,
www.visitligatne.lv
GPS: 57.2484, 25.0154





Paslēpts dižajā klusumā

Šī ir Tava iespēja izbaudīt to, kas slēpjas dižajā klusumā, ko mežu ielenkumā izsenis glabājuši muižnieki. Dodies turp un, klusumā velkot otu pār audeklu, sajūtīsi, kā krāsa iesūcas tajā un, malkojot tēju muižas dārzā, dzirdēsi, kā tikšķ vecā muižnieka pulkstenis.

Mēs aicinām iepazīt Latviju, ceļojot laikā un izbaudot varenu gadsimtu apdvestu klusumu aristokrātu vēsturiskajās rezidencēs. Tevi gaida patiesi muižnieciska viesmīlība, iespēja iejusties Latvijas dižciltīgo pasaulē un sastapties ar tās plašo mantojumu, kā arī baudīt īpaši izsmalcinātu ceļojumu gleznainu ainavu ieskaudā diženumā.

Ceļojuma laikā varēsi viesoties nozīmīgākajās Gaujas reģiona muižās un pilīs, kas piedāvā gan izsmalcinātas maltītes un nakšņošanas iespējas, gan daudzveidīgu papildus pakalpojumu klāstu, sākot ar ekskursiem cauri muižnieku laikiem un beidzot ar apcerīgām zirgu izjādēm Latvijas laukos. Dodies izsmalcinātā ceļojumā pa vēstures zīmju uzlādēto klusumu, kurā paslēpts tieši Tev veltīts piedzīvojums!



Klausies dižajā klusumā!

110 | TURAIIDAS MUZEJREZERVĀTS



Turaidas iela 10, Turaida, Siguldas novads, t. 67972376, www.turaida-muzejs.lv
GPS: 57.1868, 24.8478

Ieklausoties putnu balsīs, sadzirdēsi aizraujošus stāstus par vēsturi, par zemi, par cilvēkiem. Plašā ainava, kas būs redzama no pils torņa, pārsteigs ar dižo pirmatnīgu, kas viļņojas mežotajā Gaujas senielejā. Mīlestības piestrāvotais gaiss tiks noticēt Turaidas Rozes cildenumam un drosmei. Cilvēku roku radītais un dabas veidotais atklāsies vienotā harmonijā.

VĒSTURES LIECĪBU KRĀTUVE

Vēstures muzejs • Muižas ēku ansamblis • Viduslaiku pils • Skatu tornis • Koka baznīca • Skulptūru dārzs

111 | CĒSU PILS



Pils laukums 9, Cēsis, Cēsu novads, t. 28318318, www.cesiscastle.lv
GPS: 57.3132, 25.2714

Pils dārza mierpilnajā gaisotnē ieplūdīs rotaļīgas čalas no vecpilsētas strūklakām, kurās veldzējas laiskie Vidzemes vēji. Tiem piebalsos nesteidzīgas baznīcas zvānu atbalsis un amatnieku rīki, rāmā dunā darinot skaistas senlaiku rotas. Bet kaut kur pilskungu stādīto koku pavēnī skūpstīsies slepeni mīļtāji.

SENAS PILSĒTAS DZĪVES CENTRS

Vēstures un mākslas muzejs • Skatu tornis pār Cēsu vecpilsētu • Pasākumi un koncerti • Seno rotu kalve • Pils parks • Viduslaiku darbnīcas

112 | SIGULDAS PILS



Pils iela 16, Sigulda, Siguldas novads, t. 67971335, www.tourism.sigulda.lv
GPS: 57.1656, 24.8506

Gaisu visapkārt piestrāvos majestātiskais Gaujas senlejas klusums. Tāpēc varēsi sajūties kā pils sargs pasaules malā, kam rūpīgi jāieklausās apkārtnes skaņu ainavā, lai pils būtu drošībā. Savukārt, izšaujot bultu no arbaleta, dzirdēsi, ka tā aizšvīkst kā brīvs putns straujā lidojumā.

VĒSTURISKU NOTIKUMU EPICENTRS

Kņaza neogotikas stila pils • Livonijas ordeņa pilsdrupas • Koncerti, kultūras pasākumi • Radošais kvartāls • Bruņinieku laika liecības • Skats uz Gaujas senleju

113 | DIKĻU PILS



Dikļi, Dikļu pagasts, Kocēnu novads, t. 64207480, www.diklupils.lv
GPS: 57.5978, 25.1025

Pils autentiskajā interjerā Tu pakāpienu maigajā čīkstoņā sadzirdēsi paša laipnā pilskunga soļu atbalsi. Pils dīķa ūdens vienmērīgā čalošana iepludinās Tevi liegu skaņu ainavu, ko izbaudīt ikvienā diennakts stundā. Parka kuplo koku šalkoņā saklausīsi sendienu vieglo laika plūdumu, kad pat putni čivināja daiļāk.

VIETA VĒSTURES GARDĒŽIEM

Nakšņošana dizaina numuros • Gardēžu restorāns • Eko SPA • Medības • Kamīnu un gleznu kolekcijas • Izbraucieni zirga pajūgā / kamanās



115



117



116



118



120



119

114 | BĪRIŅU PILS



Bīriņi, Limbažu novads, t. 64024033,
www.birinupils.lv
GPS: 57.2441, 24.6591

Uzpūšot vieglam vējīnam, parkā sāks sačukstēties koku lapas. Spārnu vēzienu švīksti liecinās par stārķa atgriešanos mājās pils tornī. Spēlējot paslēpes ūdensrozēs, sasauksies pīles. Pirtī čabēs bērzu slotiņas, bet garām rimti aizdipinās zirgs. Ota viegli saskarsies ar audeklu, tiecoties iemūžināt šo klusumu.

ROMANTIKA UN MIERS

Nakšņošana dizaina numuros • Restorāns • Muižas parki un lapenes • Peldu vietas • Parka bibliotēka • Stallis, izbraucieni kamanās

115 | MĀLPILS MUIŽA



Pils iela 6, Mālpils, Mālpils novads,
t. 26666600, www.malpilermuiza.lv
GPS: 57.0064, 24.9494

Pagalmā nomierinoši čalos strūklaka, pie kuras veldzēt slāpes nosēdīsies putni. Muižas priekšā ar notīm rotaļāsies senlaicīgs klaviers, kam piebalsos sveču liesmu maigā žūzināšana. Muižas spokam veicot nakts apgaitu, iečikstēsies gleznas rāmīs.

IZSMALCINĀTI MIRKĻI BEZRŪPĪGAI ATPŪTA!

Nakšņošana dizaina numuros • Gardēžu restorāns • Ēdienu gatavošanas meistarklases • Mākslas vērtības • Antīknie divriteņi • Lidojums ar gaisa balonu

116 | UNGURMUIŽA



Raiskuma pagasts, Pārgaujas novads,
t. 22007332, www.ungurmuiza.lv
GPS: 57.3625, 25.0887

Šarmantajā baroka pērlē tu saklausīs rimtu idilli – tīkamā klusumā aplūkotie sienu gleznojumi iztēlē radīs spilgtas atbalsis par mierpilniem un bezrūpīgiem laikiem koka muižā. Izbraucieni ar zirgu pajūgu liks ieskanēties pagājības rāmjiem pakaviem, ļaus noticēt senatnes nesteidzīgajai harmonijai.

UNIKĀLA KOKA BAROKA PILS

Unikāla koka muiža • Nakšņošana lauku muižā • Vēsturiski sienu gleznojumi • Seno recepšu restorāns • Tējas dzeršanas rituāls • Zirgu pajūgi

117 | KĀRĻAMUIŽA



Kārļi, Drabešu pagasts,
Amatas novads, t. 26165298,
www.karlamuiza.lv
GPS: 57.2406, 25.2121

Rosīgi mutuļos Amatas upes ūdeņi, bet naktsvijoļu plāvā griezis grieze un, skaļi klabinot, stārķis sauks mājās mīloto. Simtgadīgajā ābeļdārzā ar rītmiskiem būkšķiem pret zemi atsitīsies āboli. Pirtī ūdens šalts liks iečurkstēties akmeņiem, bet, vējā šūpojoties, iečikstēsies šūpuļtīkls.

MUIŽA DABAS EPICENTRĀ

Vēsturisko personāžu numuri • Dabas ainavu parks • Pastaigu takas • Mājas restorāns • Vēsturiskais ābeļdārzs • Tradicionālā pirts

118 | VALMIERMUIŽA



Dzirnavu iela 2, Valmiermuiža,
Burtieku novads, t. 20264269,
www.valmiermuiza.lv
GPS: 57.5559, 25.4314

Muižas zirgu soļu dipona aizvedīs Tevi aizgājušajos laikos, kad saimniekoja bez trokšņa un steigas. Slāpes būs veldzētas, jau dzirdot vien, kā gards dzīvais alus skar glāzes, un koku ieskaustais klusums ieaijās Tevi mierīgas atpūtas noskaņās.

VIESMĪLĪBAS PIETURVIETA VĒSTURES KRUSTCELĒS

Daudzināta alus darītava • Tūre pa alus darītavu • Latvijas garšu virtuve • Vietējo labumu tirdziņš • Zirgu izjādes

119 | KRIMULDAS MUIŽA



Mednieku iela 3, Sigulda,
t. 67972232,
www.krimuldaspils.lv
GPS: 57.1677, 24.8298

Mežu šalkoņu papildinās liegi plūstošas ūdens skaņas, laivām kuģojot cauri Gaujas senlejai. Niķīgi iečikstēsies gaisa tramvajiņš, bet vīna pagrabā mucu caurumos ar dobru troksni tiks iesistas tapas. Satraukti sasauksies putni, netiekot klāt gardumiem muižas siltumnīcā.

SKAISTO SKATU REZIDENCE

Skatuvieta uz senleju • Vīna darītava, degustācijas • Gaisa tramvajs • Pastaigu takas • Veselības procedūras • Hostelis

120 | VIENKOČU PARKS



Vienkoči, Augšlīgatne,
Līgatnes novads, t. 29329065,
www.vienkoci.lv
GPS: 57.1933, 25.0455

Senlaiku amatnieku darbnīca ļaus Tavām ausīm saklausīt, kā reiz klaudzēja rokām darināts āmurs un skanēja ēvele, ar kuru darbojas īsts meistars. Bet meža paēnā klusi sačukstēsies amatnieka skulptūras, stāstot sen aizmirstus stāstus par veco muižnieku radītājiem meistardarbiem.

MUIŽAS GALDNIKA MEISTARDARBI

Koka amatniecības muzejs • Vēsturisku muižu miniatūras kopijas • Koka tēlniecības parks • Rokdarbu meistarklases



134



DODIES KULTŪRĀ

121 | Dzintara darbnīca

Dzintara darbnīcā meistars trešajā paaudzē aicina iepazīt, kā arī pašam pielikt roku nacionālā dārgakmeņa apstrādē.

Vēju iela 1, Sigulda, t. 26185257
GPS: 57.1497, 24.8505

122 | Spieķu parks

2007. gadā atklātais Spieķu parks ir veltījums Siguldas populārākajam suvenīram – spieķim. Liecības par spieķiem atrodamas jau 19. gadsimtā izdotajos ceļvežos, kuros teikts, ka "pastaigai pa Siguldas gravām lietī noderēs spieķis, ko var iegādāties no kāda zēna." Lai arī praktiskas vajadzības pēc tā vairs īsti nav, Siguldas spieķītis joprojām nav zaudējis savu popularitāti kā suvenīrs.
Sigulda. GPS: 57.1617, 24.8494

123 | Amatu māja Drabešos

Amatu māja ir vietējās amatniecības un tradicionālās kultūras centrs. Šeit var apgūt tradicionālos amatus un rokdarbus, seno mūzikas instrumentu darināšanu un spēlēšanu, rotaļas un tradīcijas. Piedāvā "Saimes galdu" ar stāstniekiem, aktivitāšu programmas grupām un kāzniekiem.
Drabešu muiža, Amatas novads, t. 29199870, www.amata.lv
GPS: 57.2428, 25.2790

124 | Seno rotu kalve

Kalvē var vērot rotkaļa darbu, apskatīt darba rīkus un senās latgaļu rotas. Turklāt meistars dalīsies zināšanās par rotu un simbolu nozīmi, kā arī nēsāšanas tradīcijām.
Pils laukums 9, Cēsis, t. 29158436
GPS: 57.3133, 25.2710

125 | Līgatnes karošu darbnīca

Darbnīca aicina aplūkot, kā no vairāk nekā 17 Latvijas koku sugām top karotes un citi priekšmeti, kā arī pašam izmēģināt to gatavošanu.
"Vanagi", Augšlīgatne, t. 26521467, www.spoonfactory.lv
GPS: 57.1908, 25.0365

126 | Līgatnes amatnieku centrs

Līgatnes amatnieku centrs ierīkots vienā no unikālajām koka rundu mājām, ko savulaik strādnieku vajadzībām uzcēlusi Līgatnes papīrfabrika. Šeit tiekas Līgatnes amatnieki, un arī apmeklētājiem ir iespēja vēro un piedalīties amatnieku meistardarbnīcās. Šeit iespējams apgūt papīra liešanas māku, darboties kokapstrādes darbnīcā, pagatavot auduma lelli un citus meistardarbus.
Pilsoņu iela 4, Līgatne, t. 29123825, www.visitligatne.lv
GPS: 57.2352, 25.0454

127 | Tautas zvejniecības aroda muzejs

Muzejs, kur eksponāti vēl smaržo pēc ūdens zālēm un tikli vēl mitri, stāsta par to, kā zvejoja mūsu senči un kā tas notiek arī šodien. Gribētājiem ir arī iespēja pašiem izmēģināt savu roku veiklību. Apmeklējums ar iepriekšēju pieteikšanos.
Gaujas iela 38, Līgatne, t. 29232837
GPS: 57.2548, 25.0447

128 | Radošā darbnīca "Ezeriņi"

"Ezeriņi" aicina apskatīt asprātīgus akmens un metāla darbus, apmeklēt veikaliņu un iegādāties oriģinālas dāvanas sev un saviem tuvujiem. Iepriekš piesakoties, iespējams vērot meistara paraugde-monstrējumus un piedzīvot šāvienu no īsta akmens lielgabala.
Stalbes pag., Pārgaujas nov., t. 26371928, 64134516, www.ezerini.lv
GPS: 57.3757, 25.0391

129 | Dikļi – Dziesmusvētku šūpulis

Dikļi ir vieta, kur 1864. gadā aizsakās viena no skaistākajām latviešu tradīcijām – Dziesmu svētki. Literāts, mācītājs un skolotājs J. Neikens tos uzrīkoja Neikenkalnīnā, kura pakājē pašlaik apskatāma skaista brīvdabas estrāde. Savukārt Dikļu Dziesmusvētku ekspozīcijā ir apkopotas ziņas par latviešu kultūras un izglītības notikumiem 19. gs., kā arī stāsti par kora veidošanās pirmsākumiem, sākot no pirmajiem novada Dziesmu svētkiem.
Ekspozīcija "Grāvelsiņi", Dikļi, Kocēnu nov., t. 26649685, www.kocenunovads.lv
GPS: 57.5973, 25.0943



128

113

130 | "Medus kāre"

Vieta, kur noklausīties stāstījumu par bītēm, vērojot tās bišu dravā stropos, atklāt bišu dzīves un medus ieguves noslēpumus, skatīties filmas, kā arī piedalīties dažādu ziedu medu degustācijā un vaska sveču liešanā. Pieejamas arī piknika un telšu vietas.
"Zvirgzdi", Vaidavas pag., Kocēnu nov., t. 28341533
GPS: 57.4632, 25.2452

131 | Maizes māja "Krūmiņi"

Maizes māja "Krūmiņi" piedāvā iespēja iesaistīties rupjmaizes cepšanas procesā, kļūt par meistaru pīrāgu ballītē un doties piedzīvojumā pa Priekušu taku.
"Krūmiņi" Liepas pag., Priekuļu nov., t. 26887921
GPS: 57.3631, 25.3987

132 | Elmāra Smilšu galerija

Galerijā apskatāma gan unikāla smilšu kolekcija no visiem pasaules kontinentiem, gan arī mākslinieka autordarbi – īpašā tehnikā veidotas krāsainas, telpiskas, nocietinātas smilšu gleznas, kas bērtas ar Siguldas smiltīm.
Pils iela 16, Sigulda, t. 29991642, www.vanels.si
GPS: 57.1658, 24.8515

133 | Vaidava Ceramics

Vaidava Ceramics piedāvā ekskursiju, kas atspoguļo keramikas darbnīcas ikdienas darbu, kurā top trauki ikdienai un svētkiem. Keramikas izstrādājums iespējams arī iegādāties.
Ezera iela 2, Vaidava, Kocēnu nov., t. 64284101, www.vaidava.lv
GPS: 57.4309, 25.2878

134 | Mucu muzejs

Mucu meistars Jānis Grantiņš rādīs un stāstīs, kā tapa ozolkoka mucas pirms 100 un vairāk gadiem. Īpašs piedāvājums – kopā ar meistaru pagatavot savu mucu.
"Madaras", Vaidavas pag., Kocēnu nov., t. 29268692, www.muca.lv
GPS: 57.4309, 25.2020

135 | Laureta Sveču darbnīca

Šeit iespējams apgūt sveču gaismas maģiju un vērot, kā tiek izgatavotas rapšu vaska sveces. Iespēja līdzdarboties sveču tapšanas procesā.
Ļļavas iela 7, Cēsis, t. 26673100, www.lauretacandles.com
GPS 57.3117; 25.2776

136 | Siguldas pils radošais kvartāls

Siguldas Jaunā pils būvēta 1878. gadā neogotikas stilā kā muižas īpašnieku Kropotkinu dzīvojamā māja, bet pašlaik tajā atrodas Siguldas novada Dome. Pārējās muižas centra ēkās dzīvo mākslinieki un aicina savās darbnīcās līdzdarboties Smilšu mākslas galerijā, papirmākslas darbnīcā "Viktora Vēstules", Ādu apstrādes darbnīcā un muzikālajos notikumos kvartālā.
Pils iela 16, Sigulda, t. 67971335, www.tourism.sigulda.lv
GPS: 57.1656, 24.8506

137 | Aušanas darbnīca "Vēverīšas"

Darbnīcas apmeklētāji var savām acīm apskatīt to, kā čaklu un zinošu amatnieču rokām top viens no lielākajiem Latvijas dārgumiem – tautas tērps. Gribētājiem ir iespēja arī pašiem izmēģināt spēkus aušanā.
Rīgas iela 19 (3.stāvs), Cēsis, t. 26054322, www.veverisas.lv
GPS: 57.3118, 25.2729

138 | Skulptūra "Gadsimtiem ejot"

M. Jansona bronzā veidoto naktssargu, kas, turot rokās spieķi un lukturi, dodas cauri gadsimtiem un simbolizē uzvaru par tumsu, mēdz saukt arī par "Laika veci" vai "Gaismas nesēju". Parasti vislielākā uzmanība tiek lukturim, kas paguvjis kļūt par Cēsu oficiālo simbolu. Runā, ka paberzējot to, iespējams ieraudzīt savu nākotni un gaisma rādīs ceļu labajām domām un darbiem.
Torņa iela, Cēsis
GPS: 57.3124, 25.2717

139 | Valmieras muzeja izglītojošās programmas

Valmieras muzejs piedāvā dažādas izglītojošās programmas, – Maizes ceļš, Piena ceļš, Bruņinieku skola un citas radošas aktivitātes, kur interesentiem būs iespēja līdzdarboties dažādu procesu norisē – radīt, iepazīt un būt vēsturisku notikumu lieciniekiem.
Valmiera, Bruņinieku iela 3, t. 26179044, www.visit.valmiera.lv
GPS 57.5387, 25.4268



140

140 | Līgatnes Bērzu tašu darbnīca

Darbnīca aicina sastapt vienīgos bērzu tašu pinējus Latvijā un apskatīt unikālu tašu izstrādājumu kolekciju. Ekskursijas latviešu un krievu valodā. Vizīte iepriekš jāpiesaka.
"Ikneši", Līgatnes pag., Līgatnes nov., t. 26310401.
GPS: 57.2151, 25.0891

141 | Pērļu fabrika

Darbnīca, kurā top rotas un dažādi aksesuāri no stikla, vilnas, zīda, polimērmāla un citiem materiāliem. Šeit ikvienam iespējams apgūt rotu gatavošanas iemaņas. Fabrikā apskatāms ļoti plašs klāsts ar saimniecības un viņas ģimenes locekļu rokām gatavotajām rotām.
Rīgas iela 25, Cēsis, t. 20219744
GPS: 57.3113, 25.2709

142 | Valmieras amatnieku parks

Interesentiem, apmeklējot radošās darbnīcas, ir iespēja apgūt jaunas prasmes un iemaņas. Amatnieku parka rīkotajos tirdziņos iespējams iegādāties dažādus rokdarbus – apģērbu, traukus, mēbeles u.c.
Cēsu iela 20, Valmiera, t. 29426161, www.macibucentrs.lv
GPS: 57.5317, 25.4225

143 | Kalna dzirnavas

Iepriekš piesakoties, melderis šajās dzirnavās izrādīs miltu un putrainu gaņģus, kā arī iepazīstinās ar malšanas norisi.
Raiskuma pag., Pārgaujas nov., t. 26551223
GPS: 57.3791, 25.2073

144 | Krēslinieku sēta "Lejas Bregži"

"Lejas Bregžu" saimnieki Īrisa un Imants Vainovski apmeklētājiem pastāstīs par krēslu meistariem un viņu seno arodu, kā arī piedāvās aplūkot saimniecības keramikas darbu izstādes, darboties radošajās darbnīcās un vasarā nakšņot svaigā sienā.
Vaidavas pag., Kocēnu nov., t. 29481519
GPS: 57.3930, 25.3641

145 | Tēlnieku Jansonu dzimtās mājas "Silķes"

"Silķes" ir vienīgā vieta Baltijā, kur iespējams vērot tēlnieku darbību. Turklāt darbnīcā un brīvdabas skulptūru dārzā apskatāms arī darba rezultāts – triju paaudžu tēlnieku radītās skulptūras.
Dzirnavu iela 33, Cēsis, t. 29124876, www.artsilkes.lv.
GPS: 57.5394, 25.4254

146 | Kokamatniecības muzejs

Muzejā uzzināsi par kokamatniecības vēsturi no akmens laikmeta līdz mūsdienām. Muzejs ir iekārtots kā senā darbnīca, kurā darbojas prasmiģi meistari un rada visdažādākās koka lietas. Šeit ir savākta plaša instrumentu kolekcija. Starp interesantajiem eksponātiem ir gan koka cauruļu urbjamie urbji, gan pasaulē sarežģītākā rokas ēvele.
"Vienkoči", Augšlīgatne, Līgatnes nov., t. 29329065, www.vienkoci.lv
GPS: 57.1933, 25.0455

147 | Koncertzāle "Baltais Flīgelis"

Oriģinālā izskata celtne, kas atgādina flīģeli, ir viena no iecienītākajām koncertzālēm Latvijā, kur regulāri uzstājas pasaules klases mūziķi.
Šveices iela 19, Sigulda, t. 67974787
GPS: 57.1531, 24.8448

148 | Vidzemes koncertzāle "Cēsis"

Lielākā profesionālā koncertzāle Vidzemē. Koncertzālē notiek Eiropā pazīstamu profesionālu mākslinieku koncerti, izstādes, dramatisko teātru izrādes, kino. Tā ir augstākā ēka pilsētā, no kuras paveras panorāmas skats pāri Cēsu vecpilsētai.
Raunas iela 12, Cēsis, t. 25623345, www.cesukoncertzale.lv
GPS: 57.3132, 25.27683

149 | Kultūras un mākslas telpa "Siguldas Tornis"

Tornī, kur reiz glabāts ūdens tvaika lokomotīvu dzesēšanai, tagad izveidota mūsdienīga galerija, kurā skatāmas dažādas izstādes, norisinās tirdziņi un citas aktivitātes.
Ausekļa iela 6, Sigulda, t. 29218240
GPS: 57.1536, 24.8560



146



142



145

150 | Cēsu Izstāžu nams

Bijušajā pils stallī – 19. gs. ratnīcā – katru mēnesi apskatāmas dažādas mūsdienu mākslinieku izstādes, bet nedēļas nogalēs apmeklētājus gaida koncerti vai kino seansi.
Pils laukums 3, Cēsis, t. 64123557, www.cesupils.lv
GPS: 57.3136, 25.2722

151 | Valmieras Drāmas teātris

Vienīgais profesionālais teātris Vidzemē un viens no labākajiem teātriem Latvijā, aicina uz ekskursiju teātra aizkulišu pasaulē. Ekskursijas laikā iespējams iepazīt profesionālo aktieru darba specifiku, kā arī uzlaikot izrādēm darinātos tērpus un aplūkot izrāžu rekvizītus.
Lāčplēša iela 4, Valmiera, t. 64207335, www.vdt.lv
GPS: 57.5394, 25.4254

152 | Mākslas galerija "Laipa"

Mākslas "Galerija Laipa" piedāvā vizuālas mākslas izstādes, iespēju iegādāties mākslas darbus, īrēt ekspozīcijas, apmeklēt modes skates, lekcijas, muzikālos vakarus, "Mālēšanas skolas" nodarbības.
Stacijas iela 37, Valmiera, t. 26169449 www.galerijalaipa.lv
GPS: 57.5254, 25.4369

153 | Mākslas salons "Zaiga"

Salonā ir gan daiļamatniecības izstrādājumi un juvelierizstrādājumi, gan arī suvenīri.
Rīgas iela 31, Valmiera, t. 64225746
GPS: 57.5378, 25.4141

154 | Mākslas galerija "Ledus pagrabs"

Valmieras Valsts ģimnāzijas mākslas galerija "Ledus pagrabs" sāka darboties 2004. gada otrajā pusē. Katru gadu galerijā tiek sarīkotas vairāk nekā desmit izstāžu.
L. Paegles iela 40, Valmiera, t. 64222518
GPS: 57.5333, 25.4087

155 | Pasaules latviešu mākslas centrs

Tā ir galerija, kur satiekas dažādu latviešu mākslas darbi un mākslas baudītāji no visas pasaules. Galerijas mērķis ir veicināt mākslas vērtību saglabāšanu, ko radījuši Otrā pasaules kara rezultātā trimdā devušies latviešu mākslinieki un ārzemēs dzīvojošā jaunā paaudze.
Lielā skolas iela 6, Cēsis, t. 26175509, www.latviandiasporaart.org
GPS: 57.3125, 25.2721

156 | Mākslas telpa "Mala"

Mākslas galerijā piedāvā profesionālas mākslas izstādes, kā arī darbojas Latvijas dizaina preču veikals. Kafējnīca – lasītava ir vieta, kur pie kafijas tases vai vīna glāzes palasīt kādu grāmatu, satikties, aprunāties, labi un mierīgi pavadīt laiku. Šeit regulāri tiek organizēti mūzikas un mākslas pasākumi.
Lielā Skolas iela 4, Cēsis, t. 28236453
GPS: 57.3126, 25.2731

157 | Dizaina darbnīca – veikaliņš "piine"

Darbnīcā katrs var izgatavot kādu dāvanu un suvenīru, rokas sietspiedes tehnikā apdrukājot visu, ko vien šādā veidā iespējams apdrukāt. Darbnīcā iespējams arī apskatīt un iegādāties oriģināla dizaina dāvanas un suvenīrus, starp kuriem atrodas gan "piine" radītās oriģināldizaina lietas, gan citu Vidzemes reģiona mākslinieku un amatnieku darbi.
Lenču iela 7, Cēsis, t. 27005544
GPS: 57.3139, 25.2732

158 | 3D KINO LORA

Kinoteātra apmeklējums sola īpašas ērtības – lielus un ērtus ādas krēslus, ierobežotu apmeklētāju skaitu, kā arī iespēju pasūtīt gardas uzkodas un dzērienus seansa laikā.
Strēlnieku iela 2, Sigulda, t. 67973972, www.kinolora.lv
GPS: 57.1430, 24.8443



116



DODIES VESELĪBAS KŪRĒ/ ENTER EKO RITUĀLĀ

159 | Viesnīca "Jonathan SPA Estate"

Jonathan SPA Estate nodrošina augstākiem standartiem atbilstošu, patiesi sirsnīgu viesmīlību, ekoloģiski tīrus un augstvērtīgus materiālus. Veldzējošs un spēcinošs ir pavadītais laiks SPA procedūrās, un mierpilnas ir pastaigas gar skaistajiem ezeriem. "Ezerputni", Amatciems, Amatas nov., t. 25606066, www.jonathanspahotel.com GPS: 57.2254, 25.3034

160 | Dikļu pils

Pils, kurā iekārtota 4 zvaigžņu viesnīca un pieejams gardēžu restorāns, piedāvā eko SPA kures, masāžas, pilingus, ietišanas un vannas, kā arī citas procedūras, kurās tiek izmantoti vietējās zāļu pazinējas Zeltītes Kavieres zāļu maisījumi. Dikļi, Kocēnu nov., t. 64207480, www.diklupils.lv GPS: 57.5978, 25.1025

161 | SPA viesnīca "Ezeri"

SPA kompleksa piedāvājumā ir hidro-masāža, pērļu vannas, pirts, aplikšana ar jūras zālēm, vingrošana un kosmētiskie kabineti. "Ezeri", Siguldas nov., t. 67973009, www.hotelezeri.lv GPS: 57.1319, 24.8542

162 | Velnaļas pirts

Latviskā stilā iekārtotā zāļu pirts, kas celta no pamatīgiem baļķiem un atrodas ekoloģiski bagātā, enerģētiskā vietā, aicina savus viesus izmantot pirtnieka pakalpojumus, kā arī baudīt tējas dzeršanas rituālu.

"Brūveri", Sigulda, Siguldas nov., t. 26092153, www.hotelbruveri.lv GPS: 57.1554, 24.8198

163 | Viesu māja "Lantus"

Viesu namā "Lantus" iespējams izbaudīt pirts rituālu latviskajās tradīcijās. Viena no burvīgākajām pirts rituāla sastāvdaļām ir pēriens ar smaržīgām vietējo zāļu slotiņām. Pēc pirts varēsi atveldzēties baseinā, kā arī apkārtnes dabā – rasainajā pļavas zālē vai diķī. "Lantus", Bērzaines pag., Kocēnu nov., t. 26519319, www.laukumaja.lv, GPS: 57.6317, 25.2430

164 | Mazais Ansis

Senlaicīgā vidē vari izbaudīt lauku pirti, siltā ūdens kublu un pirti – mucu, kas kādreiz ir bijusi graudu cisterna. Pēc karsēšanās varēsi atvēsināties diķī. Pirtiņā varēsi pērties ar aromātiskajām bērzu slotiņām. Tajā ir arī neliela telpa, kurā atpūties līdz 10 cilvēku lielai kompānijai, kā arī baseins, duša un ģērbtuve. "Ansiši", Rubene, Kocēnu novads, t. 64230352, www.mazais-ansis.lv GPS: 57.4649, 25.2559

165 | Pirātu sauna

Pirātu saunā gūsi unikālu pārēšanās un karsēšanās pieredzi. Sauna izskatās kā kuģis, un ir prasmīgu meistaruru rokām darināta no lapegles. Tā lepojas arī ar pamatīgu ozolkoka stūri. Tajā vari pērties viesu nama "Madara" teritorijā, vai arī pasūtīt, lai pirti atved uz kādu tevis izvēlētu vietu. "Madaras", Vaidavas pagasts, Kocēnu novads, t. 29268692, www.muca.lv GPS: 57.4309, 25.2020



166 | Vidzemes Olimpiskā centra Sporta rehabilitācijas centrs

Vieta, kur iespējams izbaudīt SPA programmas, sulu kures, Valmieras minerālūdens programmas, "detox" procedūras, seno latviešu pirts rituālus, ārstniecisko vingrošanu, kā arī zem-ūdens procedūras. J.Daļa iela 2, Valmiera, t. 64224184, www.vocspa.lv GPS: 57.5409, 25.4405

167 | Rehabilitācijas centrs "Līgatne"

Kūrortviesnīca piedāvā medicīnisko rehabilitāciju, SPA procedūras un dažādas brīvā laika pavadīšanas iespējas. "Skaļupes", Līgatnes pag., Līgatnes nov., t. 64161915, www.rehcentrsligatne.lv GPS: 57.2560, 25.0709

168 | Rehabilitācijas centrs "Krimulda"

Rehabilitācijas centrs piedāvā dažādas ūdens procedūras – šarko dušu, zem-ūdens masāžu, pērļu, skuju un aromātiskās vannas. Pieejamas vietējo dūņu procedūras. Vannas stimulē asinsriti, vielmaiņu un imunitāti. Mednieku iela 3, Sigulda, t. 67972232, 29111619, www.krimuldaspils.lv GPS: 57.1677, 24.8298

169 | Biosaimniecība "Eicēni"

"Eicēnos" apmeklētājus gaida īpašs ārstnieciskais pirts rituāls, kā arī bioloģiski audzētu produktu degustācija. "Eicēni", Straupe, Pārgaujas nov., t. 29108512, www.eiceni.lv GPS: 57.3481, 24.9517



GAUJAS KONFERENCES

						Tālrunis	WEB	GPS
Vidzemes koncertzāle "Cēsis" Raunas iela 12, Cēsis	4	50, 80, 110, 800	X	X		6411 9921	www.cesukoncertzale.lv	57.3132, 25.2763
Valmieras Kultūras centrs Rīgas iela 10, Valmiera	5	50-696	X			26582825	www.visit.valmiera.lv	57.5386, 25.4207
Kocēnu kultūras nams Alejas iela 3, Kocēni, Kocēnu novads	2	120, 250	x	x		22005508	www.kocenunovads.lv	57.5225, 25.3360
Vaidavas kultūras un amatniecības centrs Skolas iela 1a, Vaidava, Kocēnu novads	3	100, 150, 250	x	x		26051032	www.kocenunovads.lv	57.4299, 25.2845
Rehabilitācijas centrs "Līgatne" "Skaļupes", Līgatnes novads	5	15, 30, 45, 180, 250	X	X	X	64161915	www.rehcentrsligatne.lv	57.2560, 25.0709
Vidzemes Augstskola	9	15-225	X	X	X	64207230	www.va.lv	57.5350, 25.4242
Dikļu pils Dikļu pils, Dikļi, Kocēnu novads	5	40, 40, 60, 100, 150	X	X	X	64207480	www.diklupils.lv	57.5978, 25.1025
Bīriņu pils Bīriņu pils, Bīriņi, Limbažu novads	4	15, 15, 50, 140	X	X	X	64024033	www.birinupils.lv	57.2438, 24.6595
Mālpils muiža Pils iela 6, Mālpils, Mālpils novads	9	6, 10, 15, 18, 20, 20, 40, 70, 120				26666600	www.malpileruizma.lv	57.0064, 24.9494
Cēsu pils komplekss Pils laukums 9, Cēsis, Cēsu novads	5	40, 50, 60, 100	X	X		27878549	www.cesupils.lv	57.3133, 25.2714
Viesu nams "Lantus" "Lantus", Bērzaines pagasts, Kocēnu novads	2	30, 120	X	X	X	26519319	www.laukumaja.lv	57.6317, 25.2430
Veselavas muiža Veselava, Veselavas pagasts, Priekule novads	2	40, 100	X			29247403	www.veselava.lv	57.2901, 25.4773
Viesu nams "Mazais Ansis" "Ansiši", Rubene, Kocēnu novads	5	16, 40, 40, 50, 100	X	X	X	64230352	www.mazais-ansis.lv	57.4649, 25.2559
Viesnīca "Sigulda" Pils iela 6, Sigulda		12, 25, 25, 60, 100	X	X	X	67972263	www.hotelsigulda.lv	57.1555, 24.8524
Viesnīca "Wolmar" Tērbatas iela 16a, Valmiera	2	40, 100	X	X	X	64207301	www.hotelwolmar.lv	57.5434, 25.4306
Dikļu kultūras nams "Straumes", Dikļu pagasts, Kocēnu novads	2	35, 100	x	x		26486115	www.kocenunovads.lv	57.5975, 25.0650
SPA viesnīca "Ezeri" "Ezeri", Siguldas novads	4	15, 25, 40, 60	X	X	X	67973009	www.hotelezeri.lv	57.1319, 24.8542
Atpūtas komplekss "Reiņa trase" "Kalnaki", Krimuldas novads	2	20, 80	X	X	X	29272255	www.reinatrase.lv	57.1796, 24.8175
Valmiermuižas alus darītava Dzirnavu iela 2, Valmiermuiža	2	50, 50	X	X		29135438	www.valmiermuiza.lv	57.5559, 25.4314
Viesnīca "Aparjods" Ventas iela 1a, Sigulda	2	30, 50	X	X	X	67972230	www.aparjods.lv	57.1414, 24.8446
Līgatnes kultūras nams Sprīņu iela 4, Līgatne	2	80, 320	X	X		28395513	www.ligatne.lv/kulturas-nams	57.2325, 25.0429



Konferenču zāļu skaits



Konferenču zāļu ietilpība



Aprīkojums (projektors, ekrāns u.c.)



Ēdināšana



Nakšņošana



AR DABU ŠĶĪVĪ

Rīgas un Gaujas reģiona piedāvājums izpelnījies Eiropas gastronomijas reģiona godu 2017. gadā, un tā rīkotāji nolēmuši garšu un krāsu karuseli sagriezt ap divpadsmit produktiem. Izvēlētie produkti atspoguļo senā latviešu Saules kalendāra gadskārtas – un paražu galdā likt to, kas tobrīd pieejams mežā un dārzā. Vienlaikus, tie atbilst Latvijas pavāru kluba manifestam par mūsdienu Latvijas virtuvi, kas aicina “radīt jaunas receptes, kurās laikmetīgi izmantoti vietējie produkti” un “dažādot uzturu, izmantojot sezonālos produktus”.

Protams, mūsu ducis nebūs vienīgais, ko celsim galdā. Viesus cieņās arī ar tradicionālajiem piena produktiem, svaigām un kūpinātām zivīm, tādiem *staple foods* kā latviešiem mīlais kartupelis – un daudz ko citu. Tomēr esam pārliecināti, ka fokuss uz divpadsmit produktiem atrasis gan profesionālu, gan mājas šefpavāru radošo garu, liks dziļāk papētīt katra izvēlēta produkta slēptos talantus – un turpmāk šī radošā pieeja palīdzēs attīstīties Latvijas gastronomijai kopumā.

KO NOGARŠOT PAVASARĪ

Pēc garās, aukstās un tumšās ziemas ikviens ilgojas pēc pirmajiem zaļumiem, kas ir tik aromātiski, sulīgi, kraukšķīgi, pārpilni vitamīnu! Pirmās skābenes, pirmās salātlapas, pirmie rabarberi, tāpat kā nātres un pienenes, zaķkāposti un gārsas sevī sakrājuši visu mostošās zemes spēku un spirtumumu, un to nedrīkst neizmantot! Tāpat neklājas aizmirst par dzīvības enerģiju bērzu un kļavu sulā!

Rabarberi

Katrā Latvijas sētā ir vismaz viens rabarbera cers, jo tas ir ne vien noderīgs, bet arī skaists. Rabarberu daudz izmanto pavasarīgajās virtuves negausībās – rabarberu plātsmaizē, rabarberu klimpās, rabarberu ķīselī, rabarberu čatnijā, rabarberu vinā un daudz kur citur.

Skābenes

Pirmo skābeni dēļ pat rūdīti rīdzinieki dodas plāvās, lai meklētu līksmi zaļās, vitamīnu pārpilnās lapiņas, kas nekļūdīgi vēsta – klāt pavasaris! Senās pavārgrāmatās rakstīts, ka arī tolaik skābenes bijušas cieņā, ja ne citādi, tad kā garšzāle pie dažādiem ēdieniem.

Bērzu un kļavu sulas

Kad ārzemniekiem piemin bērzu sulas, viņi apcer, vai tās iegūst, sulā spiežot klučus vai pagales? Sulas Latvijā izmanto simt dažādos veidos – pat attīrīšanās kūrēm! Bet, pavasarī viegli noraudzētas, uz Jāņu galda tās pārliecinoši izkonkurē pat smalkus šampaniešus!

KO NOGARŠOT VASARĀ

Latvietis vasarā dzīvo vienā elpā ar Māti Dabu – rosās vecāku vai vecvecāku iekoptajā dārzā, kur aug pa druskaļi no visa, dodas uz mežu sēņot un ogot, bet uz upi vai ezeru – makšķerēt. Tāpēc saldēdienu rotā ķirsis, tāpēc uz virtuves galda rindojas meža ogu ievārījumu burciņas, tāpēc dūmu namiņā gatavojas paša ķertās zivis.

Sams

Gastronomijā Latvijas lielākā zivs prasa īpašu attieksmi, jo sama gaļa ir gana trekna un šķiedraina. Pārvērst smalkā restorāna ēdienā palīdz nogatavināšana – divas trīs dienas loms jāpatur aukstumā, lai viesiem pasniegtu viegli sārtu maigas konsistences zivi.

Skābie ķirši

Skābie ķirši veselībai ir krietni noderīgāki par saldajiem, jo to ogās ir daudz melatonīna, kas cilvēkam palīdz cīnīties ar novecošanu un bezmiegu. Bet, ja runājam par gastronomiju, tad nopietnas saimnieces uzstāj, ka ievārījumam, sīrupam vai vinam der tikai skābie ķirši.

Lācenes

Lācenei, kas tik omulīgi jūtas Latvijas augstajos purvos, tālāk uz Dienvidiem ir par karstu. No šīs grūti pieejamās, aromātiskās meža ogas var pagatavot medainu ievārījumu, kas lieliski sader ar deserta sieriem, vai kompotu, kuram diezin vai var atrast līdzinieku.

KO NOGARŠOT RUDENĪ

Latvieši zina, ka Rudentīņš ir bagāts vīrs, tāpēc ir gatavi saņemt tā dāvanas – meklēt meža skaistākās baravikas gardai mērcei, lasīt no ērkšķainajiem krūmcidoniju zariem citrondzeltenos, dzintarainos augļus sīrupam un vai pat doties medībās, kad brieža vai aļņa liemenis ir tikai pievienotā vērtība dienai, kas pavadīta pirmatnējā tuvībā ar mežu. Rudeņos Latvijas daba garšo īpaši!

Cidonijas

Krūmcidonijas dzeltenie, skābie un cietie augļi kļuvuši par mūsu citronu, mūsu lepnumu un mūsu modernās gastronomijas zīmolu. Kopš bērnības ikviens Latvijā pazīst caurspīdīgi iecukrotās daiviņas, ko mājās izmantojam limonādei, svētku kūkai un pat ķirbju kompotam

Brieža gaļa

Mēs varam lepoties ar Latvijas briežu dārzēm – bagātiem, vērienīgiem, labi pārvaldītiem, neskartā vidē ierīkoti. Brieža gaļa vienlīdz labi iederas kā rudens sautējumā, ko pasniedz vienkāršā ģimenes sestdienas maltītē, gan smalka restorāna tartarā un steikā.

Baravikas

Baravika ir augstākā balva, ko iemanto kaislīgs sēņu mednieks. Sviestā ceptas, saldā krējumā sutinātas, kaltētas, sālītas, zupā vai pastētē pagatavotas – baraviku gastronomisko parādi var turpināt bezgalīgi. Un skaidrs, ka paša atrastas sēnes garšo vislabāk!

KO NOGARŠOT ZIEMĀ

Drēgnums prasa savu – Latvijas ziemas ēdiens ir sātīgs un ar raksturu. Vislabāk silda vienkārši un pamatīgi ēdieni, kas gatavoti no pašu audzētām saknēm un labības. Gadsimtiem te ir auguši rāceņi un rudzi, tāpēc katram latvietim šo ēdienu garša saistās ar mājām. Bet pilnādi? Tie vienkārši ir skaisti, un viegli rūgti – lai sajustu dzīves īsto garšu.

Rupjmaize

Tik gardas rupjmaizes kā Latvijā nav nekur citur! Jo īpašo garšu veido mūsu vēsture, atmiņas, sapņi un izpratne par lietu kārtību. Rupjmaize ir iekļauta Latvijas kultūras kanonā – jo tā mums ir ne vien dienišķā spēka avots, bet arī nācības vienotības zīme.

Pilādži

Kaltēti un pulverī saberzti tie ir smalka garšviela dažādām mērcēm un marinādēm, savukārt, želejā un marmelādē tie pārvēršas ideālā akcentā siltam gaļas ēdienam vai maigam sieram. Pilādzis ir labs palīgs āboliem kompotā vai medum un liepziediem karstā tējā.

Rāceņi

Rāceņi jeb turnepsis ir senākais Latvijas saknaugs! Ieguldot savu artavu pasaules pavāru aizsāktajai seno un aizmirsto dārzu renesansē, atklāsim rāceņus no jauna – sautējumos, sacepumos, krāsni ceptus, bet vislabāk salātos ar kūpinātām zivīm un riekstiem.

 **RĪGAS-GAUJAS REĢIONS 2017**
EIROPAS GASTRONOMIJAS REĢIONS



GAUJAS VIETĒJIE LABUMI

170 | "Valmiermuižas alus" darītava

Alus darīta piedāvā ekskursijas pa ražotni, alus degustācijas, kā arī iespēju iegādāties dzīvo alu, pirtslietas un piemiņas lietas Valmiermuižas alus tirgotavā. Turpat atrodas arī Alus virtuve, kurā nobaudīt alus ēdienus, kā arī ir rīkot svinības. Apmeklētāji aicināti doties izjādē ar zirgu vai poniju Valmiermuižas pils parkā vai zirga mugurā iepazīt Valmiermuižas apkārtni.
Dzirnavu iela 2, Valmiermuiža, Vaidavas pag., Burtnieku nov., t. 20264269, www.valmiermuiza.lv GPS: 57.5559, 25.4314

171 | Alus darītava "Raiskumietis"

Darītavā pēc senču tradīcijām un receptēm top gan tumšais, gan gaišais alus. Dzintaraino nokrāsu alum piešķir ar malku kurināms vārāmais katls, kā arī iejavošanai un raudzēšanai izmantotie ozolkoka kubli. Dabīgu dzirkstumu un dzidrumu alus iegūst lēnā nogatavināšanas procesā. Iepriekš piesakoties, iespējams apmeklēt darītavu un nogaršot alu.
"Rūķi 1", Raiskums, Pārgaujas nov., t. 29171422, GPS: 57.1728, 25.1569

172 | "Veselības laboratorija"

"Veselības laboratorijā" top uzlieves un brendiji no Latvijas dārzos, mežos un plāvās vāktām zālītēm, ogām un augļiem. Ekskursijas laikā ir iespēja izsekot izejvielu vākšanai un pirmapstrādei, vērot augsta labuma spirtu dedzināšanu, kā arī degustēt "Veselības laboratorijas" garšu daudzveidību.
Līvi, Drabešu pag, Amatas nov., t. 26567007, www.veselibaslaboratorija.lv GPS: 57.2822, 25.2540

173 | Vīna darītava "Matilde"

Vīna darītava "Matilde" ir vienīgā vieta Latvijā, kur ražo biezus, piesātinātus vīnus un piedāvā pašu gatavotu vermu – pilnībā nogatavinātu vīnu, kam pievienots dažādu zālīšu, piemēram, pelašķu, piparmētru, vērmēļu uzlējums.
"Bilderi", Kocēnu pag., Kocēnu nov., t. 26457057, GPS: 57.4851, 25.3633

174 | Steiku klubs

Steiku klubs rīko nodarbības, kuru mērķis ir iepazīstināt ikvienu interesentu ar Latvijā audzētu liellopu gaļas nogatavināšanas un pagatavošanas noslēpumiem pēc labākajām Mežonīgo Rietumu grīlēšanas tradīcijām.
"Mazdzērvītes", Kocēnu pag., Kocēnu nov., t. 20009022, www.steikuklubs.lv GPS: 57.4925, 25.3185

175 | Saimniecība "Silkalni"

"Silkalnos" saimniece Zeltīte Kaviere piedāvā ekskursiju par ārstniecības augiem plavā, laukā, mežā, puķudobē, pagalmā, noklausīties stāstus par to vākšanu, sagatavošanu, lietošanu, piedalīties degustācijās, kā arī iegādāties Gaujas Nacionālajā parkā augušo zālīšu tējas un pirtsslotas.
Vaidavas pag., Kocēnu nov., t. 29432176, GPS: 57.4388, 25.2433

176 | Krimuldas muižas vīni

Vīna darītavā muižas mamzele iepazīstinās ar stāstu par Krimuldas muižas saimniecisko darbību un tās vēsturisko centru, tāpat piedāvās arī degustēt un iegādāties vīnus.
Mednieku iela 3, Sigulda, t. 29111619, www.krimuldaspils.lv GPS: 57.1677, 24.8298

177 | Līgatnes vīna darītava

Vieta, kur, sēžot Lustūža klīnts pagrabu atā, izgaršot vīnu, kas darināts no Līgatnē lasītām ogām un augļiem, kā arī baudīt Līgatnē sietu sieru. Grupām vēlams iepriekš pieteikties.
"Vanagi", Augšlīgatne, t. 26521467, www.spoonfactory.lv GPS: 57.2330, 25.0421

178 | Zilver mājas vīni

Vinotava piedāvā iegādāties Zilver mājas vīnus, kas gatavoti pēc senām receptēm no pašu audzētām un lasītām ogām un augļiem. Iepriekš piesakoties, iespējamas arī degustācijas grupām.
"Pīlādži", Siguldas nov., t. 26320208, www.zilver.lv GPS: 57.1322, 24.8530

179 | Straupes lauku labumu tirdziņš

Notiek katra mēneša 1. un 3. svētdienā. Atļauju piedalīties tirdziņā iegūst tikai tie zemnieki un mājražotāji, kuri spēj piedāvāt vietēju un kvalitatīvu produkciju. Tirdziņa moto ir "Paši audzējam. Paši darinām. Paši pārdodam", kas saskan ar pasaules mēroga kustības *Slow Food* principiem. Kopš 2015.gada tirdziņa centrā darbojas arī *Slow Food Straupe* zemnieku tirdziņa loks.
Plācis, Straupes pagasts, Pārgaujas nov., t. 29464946, www.straupetirdzins.lv GPS: 57.3653, 24.9830

180 | Straupes pienotava

Pienotava, kuras vēsture aizsākusies pirms 100 gadiem, arī šodien piedāvā stāstu par piena produktu ražošanu, degustāciju un aicina iepirkties.
"Pienotava", Plācis, Pārgaujas nov., t. 64132177, www.straupespiens.lv GPS: 57.3653, 24.9830

181 | "Dabas spēks"

Apmeklētāji varēs noklausīties omulīgās saimnieces Ineses Mangules stāstījumu par sēkliņu brīnumaino spēku un dažādu veselīgu maisījumu gatavošanu, kā arī palutināt savas garšas kārpiņas, izmēģināt kaņepju sēkliņu smalcināšanu pēc senču metodes senlaicīgā koka

piestā un saņemt pozitīvu enerģijas devu visai dienai! Apmeklējumu pieteikt savlaicīgi (vismaz 7 dienas iepriekš).
Rubene, Kocēnu nov., t. 29126874, GPS: 57.4671, 25.2528

182 | Ekskursijas uz Cēsu alus darītavu

Ekskursija piedāvā iepazīt slavenās Cēsu alus darītavas darbību, attīstību, kā arī alus darīšanas procesu, bet noslēgumā – baudīt degustāciju.
Aldaru laukums 1, Cēsis, t. 64122423, www.cesualus.lv GPS: 57.3182, 25.3059

183 | Tirdziņi "Ar Gardu Muti Valmiermuižā"

Kā gan vēl labāk iepazīt kādu vietu, ja ne caur vēderu? "Valmiermuižas alus" darītava līdzās alus brūvēšanai sadarbojas ar citām viesmīlīgām saimniecībām un aicina ceļotājus no tuvām un tālām zemēm iepazīt Vidzemes puses bagātības, tradīcijas un gardumus!
Dzirnavu iela 2, Valmiermuiža, t. 20264269, www.gardumuti.lv GPS: 57.5559, 25.4311

184 | Foreļu audzētava "Sillakas"

Foreļu audzētava "Sillakas" atrodas skaistā vietā meža ielokā Raunas upes krastā. Jau vairāk nekā desmit gadus saimnieki uzņem viesus, dīķos audzē zivis un aicina atpūsties makšķerniekus. Saimnieki viesiem piedāvā makšķerēt, iegādāties un degustēt īpaši pagatavotas kūpinātas zivis vai zivju zupu, rīkot viesības, nakšņot viesu namā un perties pirtī.
"Sillakas", Liepas pagasts, Priekuļu novads, t. 29188367, www.sillakas.lv GPS: 57.3573, 25.4508

CITI TIRGI UN NOTIKUMI:

Cēsu pilsētas svētku tirgus
Kad: 29. septembris vai iepriekšējā nedēļas nogale
Vairāk info: www.visit.cesis.lv

Miķeļdienas tirgus Cēsīs
Kad: 29. septembris vai iepriekšējā nedēļas nogale
Vairāk info: www.visit.cesis.lv

Ziemassvētku tirdziņi Cēsīs
Kad: 3. un 4. Adventa nedēļas nogale
Vairāk info: www.visit.cesis.lv

Simjūda tirgus Valmierā
Kad: oktobra 2. sestdiena
Vairāk info: www.visit.valmiera.lv

Valmieras pilsētas svētku tirgus
Kad: jūlijs vai augusts
Vairāk info: www.visit.valmiera.lv

Valmieras Ziemassvētku tirgus
Kad: decembris
Vairāk info: www.visit.valmiera.lv

Jaunrudzu maizes diena Āraišu vējdzirnavās
Kad: jūlija beigas, augusta sākums
Vairāk info: www.amata.lv

"Saulgriezis"
Kad: nedēļas nogale pirms Jāņiem
Vairāk info: www.valmiermuiza.lv

Kocēnu pavasara tirgus
Kad: Lieldienu svētdiena
Vairāk info: www.kocenunovads.lv



GAUJAS RESTORĀNI

185 | "Rāmkalni"

Rāmkalnu restorāns atrodas plašā, stiklotā verandā ar skatu uz gleznaino Gaujas senieleju. Rāmkalnu restorāna komanda gadu gaitā ir izkopusi gan ēdienu gatavošanas mākslu, gan apkalpošanas kultūru. Ēdienkartē apvienotas labākās Latvijas virtuves tradīcijas ar Rietumeiropas restorānu ēdienu garšu un pieredzi.

"Vītiņkalni", Inčukalna novads,
t. 29100280, www.ramkalni.lv
GPS: 57.1248, 24.6585

186 | "Aparjods"

Restorāns "Aparjods" atrodas skaistā koka ēkā ar dabīgu koka lubiņu jumtu. Tā ir miera oāze, kurā patverties no pilsētas steigas. Mīlošanās ar gardiem ēdieniem notiek pie lieliem ozolkoka galdiem un senatnīgiem krēsliem, kurus rotā smalki kokgriezumi. It viss šeit piedzīvotais būs iedvesmojošs, lai ko arī tu darītu – baudītu lielisku vīnu no restorāna vīna pagraba, vai lēni izgaršotu maltīti, kas pagatavotas, iedvesmojoties no latviešu tradicionālās virtuves gudrībām.

Ventas iela 1a, Sigulda, t. 67974414,
www.aparjods.lv
GPS: 57.1414, 24.8446

187 | "Gadalaiki"

"Gadalaiki" ir viesnīcas "SPA HOTEL EZERI" restorāns, kas atrodas gleznainām pirmatnīgās dabas ainavām caurvītajā Siguldā. Restorāns ir ļoti plašs un gaismas piepildīts. Augstie griesti un stiklotā siena rada īstu brīvības sajūtu! Paverot skatu caur stikloto sienu, redzams kuplais mežs un skaistais Ancīšu dīķis.

"Ezeri", Siguldas novads, t. 67973009,
www.hotelezeri.lv
GPS: 57.1319, 24.8542

188 | "Kropotkins"

Vasarā svaigas maltītes un dzērieni tiek baudīti terasē, kuras priekšā paveras gleznains skats uz parku, savukārt citos gadalaikos restorāna apmeklētāji atpūšas 19. gadsimtā celtās akmens ēkas senatnīgajās sienās, kas ir nezūdošas senu notikumu liecinieces. Aristokrātijas cienīga dzīves svinēšana restorānā "Kropotkins" nav tikai nostāsts. Izsmalcinātu ēdienu baudīšanas tradīcijas ir joprojām dzīvas un tiek attīstītas līdzī laikiem!

Pils iela 6, Sigulda, t. 67972263,
www.hotelsigulda.lv
GPS: 57.1555, 24.8524

189 | "Mālpils muižas restorāns"

Mālpils muižas restorāns atrodas skaistā, vēsturiskā vidē un piedāvā gardēžiem gan izsmalcinātas maltītes, gan patīkamu atmosfēru. Mālpils muižas restorāna ēdieni pārsteidz ar brīnišķīgu garšu un neparastu noformējumu. Tajos tiek uzsvērta ēdiena krāsu saspēle, tā bagātīgā faktūra. Maltītes tiek rūpīgi pagatavotas, radot perfektas sastāvdaļu kombinācijas un izteiktu sezonas dabas velšu garšu.

Pils iela 6, Mālpils, Mālpils novads,
t. 27843843, www.malpilerimuiza.lv
GPS: 57.0064, 24.9494

190 | "Jonathan SPA Estate"

Restorānā var baudīt gardas Vidusjūras maltītes, kā arī gleznainos skatus uz dīķi un plašo Vēķu ezeru.

Daudzi produkti, kas tiek izmantoti Vidusjūras ēdienu pagatavošanai, tiek iegādāti no vietējiem lauksaimniekiem. Tie ir dažādi dārzeņi un garšaugi, kas tiek audzēti dabiskos, ekoloģiski tīros apstākļos, lai sniegtu labāko garšu un smaržas buketi.

"Ezerputni", Amatsciems,
Amatas novads, t. 25606066,
www.jonathanspahotel.com
GPS: 57.2254, 25.3034

191 | "Izsalkušais Jānis"

Restorāns iekārtots 1932. gadā celta ugunsdzēsēju depo ēkā, kur pat šļūķšanas truba palikusi savā vietā. Virtuve ir atvērta tipa – viesi zālē var vērot, kā top viņu izvēlētais ēdiens. Ēdienkarti katram gadalaikam sagatavo kāds no Latvijas labākajiem šefpavāriem. Galvenais "Izsalkušā Jāņa" vadmotīvs – vienkārši un saprotami ēdieni, gluži kā pats restorāns.

Valmieras iela 2, Cēsis,
t. 26423997, www.izsalkusaisjanis.lv
GPS: 57.3151, 25.2770

192 | "MoMo"

Mūzikas iedvesmotā Vidzemes koncertzāles restorāna "MoMo" šefpavārs uzstāj, ka jebkuram, pat visizsmalcinātākajam ēdienam, jābūt gatavotam no produktiem, kas atbilstošajā gadalaikā atrodami Latvijas dabā un lauku saimniecībās, savukārt, pavāriem no ierastajām izejvielām jāprot uzburt pārsteidzošu gastronomiskā melodiju.

Raunas iela 12, Cēsis, t. 25515541,
www.restoransmomo.lv
GPS: 57.3132, 25.2770

193 | "Rātes vārti"

Restorāns pārliecinoši ierindoja starp labākajiem Latvijas restorāniem. Te ikvienam gardēdim ir iespēja izjust visdažādākās garšu buketes un nobaudīt gadalaikam atbilstošus produktus, kas nākuši no vietējām saimniecībām, mežiem, laukiem un pagatavoti ar izcilu prasmi. Savukārt viduslaiku noskaņās ļaus aizceļot restorāna Hanzas savienības laiku meistartīkļi.

Lāčplēša iela 1, Valmiera,
t. 64281942, www.ratesvarti.lv
GPS: 57.5390, 25.4252

194 | Teātra vīna studija

Atrodas Valmieras Drāmas teātra ēkā, kur līdzās gardiem vīniem, uz dzīvas uguns gatavotajiem grilējumiem un kārdinošajiem desertiem elpo skatuves un mākslas radošais gars. Labu cilvēku rada laba sabiedrība, labs vīns un laba uzņemšana – tas ir vadmotīvs Vīna studijai, kuras ēdienkartē rodami gan Latvijas lauku gardumi, gan internacionālās virtuves meistardarbi.

Lāčplēša iela 4, Valmiera,
t. 26211222, www.teatravinastudija.lv
GPS: 57.5394, 25.4261

195 | "Agnese"

Restorāns –bārs "Agnese" ir kā piedzīvojumiem bagātas grāmatas lasīšana, kas, šķiet, nekad nebeidzas! Te atradīsiet gan senlatviešu virtuvei raksturīgās grūbas un citus graudaugus, gan zandartus un līņus no tuvējā Burtnieku ezera, sezonas ogas un dārzeņus gardēžiem tikamos salikumos, gan iepazīsiet gastronomiskos stāstus no daudzām citām valstīm.

Tērbatas 16a, Valmiera,
t. 64207304, www.hotelwolmar.lv
GPS: 57.5434, 25.4306

196 | "Valmiermuižas Alus virtuve"

"Valmiermuižas alus" saime kopj alus baudīšanas kultūru Latvijā, lai svētku galdā miestīņš atkal stāvētu goda vietā, gluži kā sendienās. Valmiermuižas Alus virtuves pavāri iedvesmu smeļas Latvijas dabā, tradīcijās un gadalaiku ritējumā, galdā ceļot mūsdienīgus Latvijas garšu salikumus un izmantojot alu kā saskanīgu cienasta sastāvdaļu.

Dzirnavu iela 2, Valmiermuiža, Valmieras pag., Burtnieku nov.,
t. 29135438, www.valmiermuiza.lv
GPS: 57.5559, 25.4341

197 | Dīķu pils restorāns

Restorāns piedāvā īpaši izsmalcinātu ēdienkarti – mūsdienīgas interpretācijas par tuvākajā apkaimē briedušiem ķirbjiem un āboliem, Valmiermuižā audzētiem trušiem vai netālaļā Burtnieka ezerā ķertām zivīm un citām dabas veltēm. Ja pils saimnieks bijis medībās, ēdienkartē atradīsiet arī gardi pagatavotus medījuma. Īpašu auru pilij piešķir parks, pagraba mūri, kā arī gleznu, kamīnu un mēbeļu kolekcija.

Dīķi, Kocēnu novads, t. 26515445,
www.diklupils.lv
GPS: 57.5978, 25.1025

198 | "Ungurmuižas restorāns"

Viesiem piedāvātie ēdieni gatavoti, iedvesmojoties no muižas pirmās saimnieces grāmatas. Un tāpat kā

18. gs., arī šodien restorāna pavāri izvēlas vietējā novada zemnieku produkciju, kas vienmēr ir svaiga un garšīga – no apkārtnes saimniecībām iepērk gaļu, dārzeņus, piena produktus, olas un pat zivis. Savukārt, ogas un sēnes ir lasītas Ungurmuižas apkārtnes mežos!

Ungurmuiža, Raiskuma pagasts, Pārgaujas novads, t. 22007332,
www.ungurmuiza.lv
GPS: 57.3625, 25.0887

199 | "Bīriņu pils restorāns"

Iecienītais Bīriņu Pils restorāns atrodas greznā, parku apņemtā pīlī ezera krastā un piedāvā izbaidīt izcilas mūsdienu latviešu virtuves garšas. Bīriņu Pils restorāna ēdienkartes piedāvājumā ir no bioloģiskām izejvielām pagatavoti ēdieni, interesanti vietējie medījumi, mājas saldējumi, kā arī visgaršākais rupjmaizes kārtojums – tradicionālais latviešu saldaiss ēdiens.

Bīriņi, Limbažu novads,
t. 64024033, www.birinupils.lv
GPS: 57.2438, 24.6595

200 | "Cafe 2 Locals"

Restorānā, no kura paveras skats uz majestātisko Sv. Jāņa baznīcu, saimnieki divi cēsnieki, kuri galdā ceļ vietējo zemnieku izaudzētus gardumus. Galvenie akcenti ēdienkartē – svaigi, tikko no dārza, meža vai saimnieku pagrabiem sarūpēti produkti, kam vai nu senās pavārgrāmatās, vai pavāru ideju krātuvēs piemeklētas īpašas receptes.

Rīgas iela 24a, Cēsis
t. 28377783, www.cafe2locals.lv
GPS: 57.3115, 25.2706



GAUJAS RESTORĀNI UN KAFEJNĪCAS

Restorāni

“Dikļu pils”	Dikļi, Kocēnu novads	t. 64207480	www.diklupils.lv	GPS: 57.5978, 25.1025
“Aparjods”	Ventas iela 1a, Sigulda	t. 67974414	www.aparjods.lv	GPS: 57.1414, 24.8446
“Gadalaiki”	“Ezeri”, Siguldas novads	t. 67973009	www.hotelezeri.lv	GPS: 57.1319, 24.8542
“Kropotkins”	Pils iela 6, Sigulda	t. 67972263	www.hotelsigulda.lv	GPS: 57.1555, 24.8524
“Timiāns”	“Kalnjāņi”, Siguldas novads	t. 67705271	www.hotelsanta.lv	GPS: 57.1307, 24.8456
“Kungu Rija”	Turaidas – Raganas ceļa 1. km, Krimuldas novads	t. 67971473	www.kungurija.lv	GPS: 57.1842, 24.8315
“Garšas Frekvence”	Mālpils iela 4b, Sigulda	t. 67974848	www.hotelsegevold.lv	GPS: 57.1436, 24.8571
“Mālpils muižas restorāns”	Pils iela 6, Mālpils, Mālpils novads	t. 27843843	www.malpileruizs.lv	GPS: 57.0064, 24.9494
“Bīriņu pils restorāns”	Bīriņi, Limbažu novads	t. 64024033	www.birinupils.lv	GPS: 57.2438, 24.6595
“KANNAS”	“Annas muiža”, Amatas novads	t. 64180700	www.annashotel.com	GPS: 57.0343, 25.3633
“Rāmkalni”	“Vītiņkalni”, Inčukalna novads	t. 29100280	www.ramkalni.lv	GPS: 57.1248, 24.6585
“Agnese”	Tērbatas iela 16a, Valmiera	t. 64207301	www.hotelwolmar.lv	GPS: 57.5434, 25.4306
“Hotel Cēsis” restorāns	Vienības laukums 1, Cēsis	t. 64120122		GPS: 57.3140, 25.2746
“Rātes Vārti”	Lāčplēša iela 1, Valmiera	t. 64281942	www.ratesvarti.lv	GPS: 57.5390, 25.4252
“Parks”	Rīgas iela 19, Valmiera	t. 26117444	www.restoransparks.lv	GPS: 57.5434, 25.4306
“Fazenda Bazārs”	Vidzemes šoseja 14, Sigulda	t. 66900669	www.fazenda.lv	GPS: 57.1454, 24.8590
“Jonathan Spa Estate”	Amatciems, Amatas novads	t. 25606066	www.jonathanspahotel.com	GPS: 57.2254, 25.3034
“MoMo”	Raunas iela 12, Cēsis	t. 25515541	www.restoransmomo.lv	GPS: 57.3132, 25.2770
“Izsalkušais Jānis”	Valmieras iela 1, Cēsis	t. 26423997	www.izsalkusaisjanis.lv	GPS: 57.3151, 25.2758
“Teātra Vīna Studija”	Lāčplēša iela 4, Valmiera	t. 29401499	www.teatravinasstudija.lv	GPS: 57.5394, 25.4261
“Valmiermuižas virtuve”	Dzirnavu iela 2, Valmiermuiža	t. 29135438	www.valmiermuiza.lv	GPS: 57.5559, 25.4314
“Ungurmuižas restorāns”	Ungurmuiža, Pārgaujas novads	t. 22007332	www.ungurmuiza.lv	GPS: 57.3625, 25.0887

Krodziņi

“Kaķītis”	Senču iela 1, Sigulda	t. 67976886	www.kakiskalns.lv	GPS: 57.1431, 24.8291
“Bucefāls”	“Ceļmalas”, Siguldas novads	t. 29747000	www.bucefals.lv	GPS: 57.1538, 24.8999
“Mazais Ansis”	“Ansiši”, Rubene, Kocēnu novads	t. 64230352	www.mazais-ansis.lv	GPS: 57.4649, 25.2559
“Glendeloka”	A. Kronvalda iela 2b, Cēsis	t. 64161016	www.glendeloka.lv	GPS: 57.3220, 25.2984
“Vilhelmīnes dzirnavas”	Sprīņģu iela 1, Līgatne	t. 27551311	http://vilhelmine.lv	GPS: 57.2337, 25.0402
“Pie Jančuka”	Sprīņģu iela 4, Līgatne	t. 29149596		GPS: 57.2325, 25.0429
“Sorbas”	Kilometre 37 of motor road Rīgas-Sigulda	t. 28445544	www.sorbas.lv	GPS: 57.1139, 24.6260
“Pie Brāļa”	“Valteri”, Vangaži	t. 29141000	www.krogspiebrala.lv	GPS: 57.0898, 24.5575
Bērzkrogs	“Krogzemnieki”, Veselava, Priekule novads	t. 20611199		GPS: 57.2793, 25.4939
“Zandarts”	Krimuldas nov., pie Braslas	t. 29996726		GPS: 57.1744, 25.352



Kafejnīcas, bistro

“Kaķu Māja”	Pils iela 8, Sigulda	t. 29150104	www.cathouse.lv	GPS: 57.1563, 24.8517
“Ritters”	Pils iela 4b, Sigulda	t. 67709625	www.hotelpils.lv	GPS: 57.1544, 24.8532
“Kaupo Cafe”	“Jaunbeites”, Siguldas novads	t. 29607356	www.hotelkaupo.lv	GPS: 57.1410, 24.8410
“Reiņa Cafe”	“Kalnzaki”, Krimuldas novads	t. 29272255	www.reinatrase.lv	GPS: 57.1796, 24.8175
“Pagrabiņš”	Vienības laukums 1, Cēsis	t. 64120125		GPS: 57.3140, 25.2746
“DOMA”	L. Paegles iela 15a, Sigulda	t. 26451614	www.facebook.com/domasigulda	GPS: 57.1598, 24.8462
“Eklērs”	Pils iela 1, Sigulda	t. 29168113		GPS: 57.1537, 24.8528
“KafēRīga”	Rīgas iela 27, Cēsis	t. 27212727		GPS: 57.3113, 25.2706
“Cafe2Locals”	Rīgas iela 24a, Cēsis	t. 28377783		GPS: 57.3114, 25.2705
“Pie Raunas vārtiem”	Rīgas iela 3, Cēsis	t. 64127172		GPS: 57.3127, 25.2746
“SOLO”	J.Poruka iela 21a, Cēsis	t. 26670033		GPS: 57.3144, 25.2932
Rehabilitācijas centrs “Līgatne”	“Skaļupes”, Līgatnes novads	t. 64161915	www.rehcentrsligatne.lv	GPS: 57.2560, 25.0709
“Trīs kūkas”	“Ramatas”, Augšlīgatne	t. 29829121		GPS: 57.2338, 25.0380
“Šķesteri”	Straupe, Pārgaujas novads	t. 29409182		GPS: 57.3535, 24.9553
“Bastions”	Bastiona iela 24, Valmiera	t. 64225502		GPS: 57.5394, 25.4226
“Jauna Saule”	Rīgas iela 10, Valmiera	t. 28330657	www.jaunasaule.lv	GPS: 57.5386, 25.4206
“Province”	Niniera iela 6, Cēsis	t. 26407008	www.province.lv	GPS: 57.3160, 25.2747
“Vendene”	Raunas iela 17, Cēsis	t. 64161361	www.glendeloka.lv	GPS: 57.3128, 25.2749
“Namma”	Vidus iela 1, Sigulda (tirdzniecības centrs “Elvi”)	t. 22022386	www.namma.lv	GPS: 57.1531, 24.8479
“Namma”	Vidzemes šoseja 16, Sigulda (tirdzniecības centrs “Raibais suns”)	t. 25456333	www.namma.lv	GPS: 57.1447, 24.8594
“Mr. Biskvīts”	Ausekļa iela 9, Sigulda	t. 67976611	www.mrbiskvits.lv	GPS: 57.1537, 24.8528
“GUSTAVbekereja”	Ventas iela 1, Sigulda	t. 67974452	www.gustavbekereja.lv	GPS: 57.1421, 24.8447
“Vinetas un Allas kārumlāde”	Rīgas iela 12, Cēsis	t. 28375579		GPS: 57.3120, 25.2729
“Birums”	“Sprīdīši”, Kocēnu novads	t. 64207523		GPS: 57.5246, 25.3757
“Dzirnakmeņi”	“Ieriķu dzirnavas”, Ieriķi, Amatas novads	t. 64170089	www.ierikudzirnavas.lv	GPS: 57.2088, 25.1701
“Melturi”	“Sarkanāboli”, Drabešu pagasts, Amatas novads	t. 64107183		GPS: 57.2261, 25.2492
“Runčuks”	Nītaure, Nītaure Parish, Amatas novads			GPS: 57.0717, 25.1940
“Bazaars”	Rīgas iela 25, Cēsis	t. 29966890		GPS: 57.3114, 25.2710
“Cafe 7 Bar”	Rīgas iela 7, Cēsis	t. 20208749		GPS: 57.3119, 25.2740
“Zaķīši”	Raiskums, Pārgaujas novads	t. 26645599	www.hotelzakisi.lv	GPS: 57.3150, 25.1548
“Retro”	Raunas iela 10, ieeja no Izstādes ielas	t. 26595654		GPS: 57.3133, 25.2775
“Cēsu Vīna bārs”	Raunas iela 12, Cēsis	t. 25515541	www.cesvinabars.lv	GPS: 57.3132, 25.2770
“Aroma”	Lenču iela 4, Cēsis	t. 29102277		GPS: 57.3133, 25.2745
“Birzmaļi”	Poruka iela 49, Cēsis	t. 28304845		GPS: 57.3123, 25.3047
“Bērzkrogs”	“Krustlejas”, Veselavas pagasts, Priekule novads	t. 27766800		GPS: 57.2798, 25.4955

Picērijas

“La Pizza Veloce”	Raiņa iela 2, Sigulda	t. 27787711	www.atrapica.lv	GPS: 57.1543, 24.8547
“La Pizza Veloce”	Rīgas iela 45, Valmiera	t. 20009119	www.atrapica.lv	GPS: 56.8796, 24.6031
“Čili Pica”	Strēlnieku iela 2, Sigulda (tirdzniecības centrs “Šokolāde”)	t. 67973955	www.e-pica.lv	GPS: 57.1430, 24.8443
Picērija “Krizdolis”	Brūņinieku iela 4, Valmiera	t. 29811811		GPS: 57.5390, 25.4285
“Čili Pica”	G. Apiņa iela 10a, Valmiera (tirdzniecības centrs “Maxima”)	t. 64228558	www.e-pica.lv	GPS: 57.5426, 25.4171
“Zaļumnieku piestātne”	Pils iela 9, Sigulda	t. 29150104	www.cathouse.lv	GPS: 57.1572, 24.8508
StudioPizza	Rīgas iela 20, Cēsis	t. 20606000	www.studiopizza.lv	GPS: 57.3117, 25.2720



114



GAUJAS NAKTSMĪTNES

Viesnīcas

“Dikļu pils” Dikļi, Kocēnu novads	t. 64207480	www.diklupils.lv	GPS: 57.5978, 25.1025
“Aparjods” Ventas iela 1a, Sigulda	t. 67972230	www.aparjods.lv	GPS: 57.1414, 24.8446
“Kārļamuiža” “Kārļamuiža”, Kārļi, Amatas novads	t. 26165298	www.karlamuiza.lv	GPS: 57.2406, 25.2121
SPA viesnīca “Ezeri” Ezeri”, Siguldas novads	t. 67973009	www.hotelezeri.lv	GPS: 57.1319, 24.8542
SPA viesnīca “Jonathan SPA Estate” Amatiems, Amatas novads	t. 25606066	www.jonathanspahotel.com	GPS: 57.2254, 25.3034
“Sigulda” Pils iela 6, Sigulda	t. 67972263	www.hotelsigulda.lv	GPS: 57.1555, 24.8524
“Santa” “Kalnāņi”, Siguldas novads	t. 67705271	www.hotelsanta.lv	GPS: 57.1307, 24.8456
“Bīriņu pils” Bīriņi, Limbažu novads	t. 64024033	www.birinupils.lv	GPS: 57.2438, 24.6595
“Mālpils muiža” Pils iela 6, Mālpils, Mālpils novads	t. 26666600	www.malpilsmuiza.lv	GPS: 57.0064, 24.9494
“Melturi” “Melturi”, Amatas novads	t. 29267224	www.melturi.viss.lv	GPS: 57.2188, 25.2314
“Good Stay Segevold” Mālpils iela 4b, Sigulda	t. 67974848	www.hotelsegevold.lv	GPS: 57.1436, 24.8571
“Naktsmājas” Vaidavas iela 15, Valmiera	t. 64201200	www.naktsmajas.lv	GPS: 57.5274, 25.3902
“Wolmar” Tērbatas iela 16a, Valmiera	t. 64207301	www.hotelwolmar.lv	GPS: 57.5434, 25.4306
“Hotel Cēsis” Vienības laukums 1, Cēsis	t. 64120122	www.hotelkolonna.com	GPS: 57.3140, 25.2746
“Kaķītis” Senču iela 1, Sigulda	t. 67976886	www.kakiskalns.lv	GPS: 57.1431, 24.8291
“Pils” Pils iela 4b, Sigulda	t. 67709625	www.hotelpils.lv	GPS: 57.1544, 24.8532
“Katrīna” Mazā Katrīnas iela 8, Cēsis	t. 20008870	www.hotelkatrina.com	GPS: 57.3116, 25.2680
“Atpūta” Cīruļišu iela 49, Cēsis	t. 64127811	www.hotelatputa.lv	GPS: 57.3037, 25.2418
“Kaķis” Pils iela 8, Sigulda	t. 29150104	www.cathouse.lv	GPS: 57.1563, 24.8517
“Annas Hotel” “Annasmuiža”, Zaubes pagasts, Amatas novads	t. 64180700	www.annashotel.com	GPS: 57.0343, 25.3633
J.Daļa stadiona viesnīca J. Daļa iela 2, Valmiera	t. 27879242	www.voc.lv	GPS: 57.5410, 25.4405
“Vidzeme” Ausekļa iela 31, Valmiera	t. 64229606	www.viesnicavidzeme.lv	GPS: 57.5280, 25.3975
“Gustavs” Lielā Katrīnas iela 28, Cēsis	t. 26017771	www.hotelkatrina.com	GPS: 57.3120, 25.2665
“Zaķīši” Raiskums, Pārgaujas novads	t. 26645599	www.hotelzakisi.lv	GPS: 57.3150, 25.1548

Viesu nami

“Livonija” Pulkveža Brieža iela 55, Sigulda	t. 67973066	www.livonija.viss.lv	GPS: 57.1495, 24.8594
“Brūveri” “Brūveri”, Siguldas novads	t. 26092153	www.hotelbruveri.lv	GPS: 57.1554, 24.8198
“Reinis” “Kalnzaķi”, Krimuldas novads	t. 29272255	www.reinatrase.lv	GPS: 57.1796, 24.8175
“Mauriņi” “Mauriņi”, Allažu pagasts, Siguldas novads	t. 29208640	www.maurini.viss.lv	GPS: 57.0569, 24.8323
“Kaupo” “Jaunbeites”, Sigulda	t. 29607356	www.hotelkaupo.lv	GPS: 57.1410, 24.8410
“Parks” Atbrīvotāju iela 1, Sigulda	t. 29407215	www.parks-inn.lv	GPS: 57.1555, 24.8587
“Lantus” “Lantus”, Bērzaines pagasts, Kocēnu novads	t. 26519319	www.laukumaja.lv	GPS: 57.6317, 25.2430

“Rakši” “Rakši”, Drabešu pagasts, Amatas novads	t. 29263798	www.hotelraksi.lv	GPS: 57.2756, 25.1979
“Nītaures dzirnavas” “Dzirnavas”, Nītaure, Amatas novads	t. 26665040	www.nitauresdzirnavas.lv	GPS: 57.0730, 25.1858
“Kalniņi” “Jaunkalniņi”, Drabešu pagasts, Amatas novads	t. 26022248	www.kalnini.lv	GPS: 57.2367, 25.2601
“Bērzi” “Bērzi”, Plācis, Pārgaujas novads	t. 29738677		GPS: 57.3625, 24.9769
“Villa Alberta” Līvkalna iela 10a, Sigulda	t. 27770203	www.villaalberta.lv	GPS: 57.1660, 24.8626
“Līvkalni” Pēteralas iela b/n, Līvkalni 3, Sigulda	t. 22825739		GPS: 57.1699, 24.8734
“Denderi” “Denderi”, Vaidavas pagasts, Kocēnu novads	t. 29242644		GPS: 57.4416, 25.2682
“Mazais Ansis” “Ansiši”, Rubene, Kocēnu novads	t. 64230352	www.mazais-ansis.lv	GPS: 57.4649, 25.2559
“Meldri” “Meldri”, Kocēnu pagasts, Kocēnu novads	t. 26323724		GPS: 57.4341, 25.2700
“Luca” Lucas iela 2, Valmiera	t. 29456899	www.atputasbazes.lv/luca	GPS: 57.5398, 25.4312
“Province” Niniera iela 6, Cēsis	t. 29463284	www.province.lv	GPS: 57.3160, 25.2747
“Augstrozes” “Ezernieki”, Raiskums, Pārgaujas novads	t. 26699996	www.augstrozes.com	GPS: 57.3126, 25.1572
“Lāču miga” Gaujas iela 22, Līgatne	t. 29133713	www.lacumiga.lv	GPS: 57.2453, 25.0459
“Rožkalns” “Rožkalni”, Raiskuma pagasts, Pārgaujas novads	t. 29118831	www.rozkalns.net	GPS: 57.3045, 25.1394
“Ezergribieši” “Gribieši”, Kocēnu novads	t. 29485859	www.ezergribiesi.lv	GPS: 57.4370, 25.2753
“Vakarvēji” “Vakarvēji”, Kocēnu pagasts, Kocēnu novads	t. 29213204	www.vakarveji.lv	GPS: 57.5147, 25.2600
“Eglaines” “Eglaines”, Kārļi, Amatas novads	t. 29172332	www.hoteleglaines.lv	GPS: 57.2381, 25.1921
“Ungurmuiža” Raiskuma pagasts, Pārgaujas novads	t. 22007332	www.ungurmuiza.lv	GPS: 57.3625, 25.0887
“Burtakas” “Burtakas”, Straupes pagasts, Pārgaujas novads	t. 29451234	www.burtakas.lv	GPS: 57.3479, 24.9339
“Ungurmalas” “Ezermalas”, Raiskuma pagasts, Pārgaujas novads	t. 26433390	www.ungurmalas.lv	GPS: 57.3503, 25.1007
“Unce” Cēsu iela 20, Valmiera	t. 29426161	www.macibucentrs.lv	GPS: 57.5316, 25.4236
“Laimes ligzda” “Lejas Astītes”, Amatas novads	t. 29424941	www.laimesligzda.lv	GPS: 57.2569, 25.2540
“Celmi” . “Celmi”, Vaives pagasts, Cēsu novads	t. 26541266	http://celmi.celotajs.lv	GPS: 57.2085, 25.4231
“Kārumnieki” “Kalnabeites”, Siguldas pagasts, Siguldas novads	t. 22335597	www.karumnieki.com	GPS: 57.1276, 24.8535
“Inčukalna strops” Cīruļu iela 4b, Inčukalns	t. 29467037	www.viesunamem.lv/incukalna-strops	GPS: 57.0990, 24.6883
Motel “Sorbas” Rīgas – Siguldas 37. km	t. 28445544	www.sorbas.lv	GPS: 57.1139, 24.6260
“Aivari” Inčukalna novads	t. 26336313	www.viesunamem.lv/aivari	GPS: 57.1245, 24.6434
“Madaras” Vaidavas pagasts, Kocēnu novads	t. 29268692	www.muca.lv	GPS: 57.4323, 25.2017
“arkHouse” Ata Kronvalda iela 43a, Cēsis	t. 22438143		GPS: 57.3047, 25.2876
“Kunči” “Gala kunči”, Priekuļu pagasts, Priekuļu novads	t. 26414789	www.kunci.viss.lv	GPS: 57.3094, 25.4144
“Laso” “Alkšņi”, Priekuļu pagasts, Priekuļu novads	t. 29463284	www.laso.lv	GPS: 57.3261, 25.2805
“Sillakas” “Sillakas”, Liepas pagasts, Priekuļu novads	t. 29188367	www.sillakas.lv	GPS: 57.3573, 25.4508
“Spāriņu Kalns” “Gala Spāriņi”, Priekuļu pagasts, Priekuļu novads	t. 22006060	www.sparinukalns.lv	GPS: 57.3345, 25.5295
Skangaļu muiža “Skangaļi”, Liepas pagasts, Priekuļu novads	t. 26175981	www.skangali.lv	GPS: 57.3990, 25.4942



Viesu nami

“Pie Pētera” “Vaguļi”, Priekuļu pagasts, Priekuļu novads	t. 28348909	www.piepetera.lv	GPS: 57.3245, 25.2830
“Vējaines” “Vējaines”, Veselavas pagasts, Priekuļu novads	t. 26153918	www.vejaines.lv	GPS: 57.2756, 25.5082
“Jāņkrasti” Krasta iela 3a, Jāņmuiža, Priekuļu novads	t. 29377732		GPS: 57.3511, 25.3265
“Labā oma” Meža iela 2, Cēsis	t. 29727244		GPS: 57.2993, 25.2857

Apartmenti

“Prieka Pietura” Stacijas iela 6, Sigulda	t. 29267957	www.priekapietura.lv	GPS: 57.1508, 24.8449
“Rewija” Raiņa iela 2c, Valmiera	t. 26567628	www.rewija.lv	GPS: 57.5411, 24.4249
“Rožu romantika” L. Paegles iela 2d-49, Cēsis	t. 29364219	www.rozuromantika.lv	GPS: 57.1618, 24.8255
“Vecpilsētas apartamenti” Rīgas iela 17a, Cēsis	t. 26335599		GPS: 57.3118, 25.2725
“Glūdas grava” Glūdas iela 6a, Cēsis	t. 29671682	www.gludasgrava.lv	GPS: 57.3130, 25.2606
“Cēsu namiņš” Lielā Skolas iela 7, Cēsis	t. 20262929		GPS: 57.3121; 25.2724
“Gaujas ielas apartamenti” Gaujas iela 11-32, Valmiera	t. 29451234	www.burtakas.lv	GPS: 57.5349, 25.4194
“Rīgas ielas apartamenti” Rīgas iela 28-35, Valmiera	t. 29487711	www.apartaments.lv	GPS: 57.5380, 25.4141
“Apinis” Rīgas iela 20-19, Valmiera	t. 29487711	www.apartaments.lv	GPS: 57.5381, 25.4173

Brīvdienu mājas

“Mednieku namiņš” Mednieku māja, Sigulda	t. 26553922	www.celotajs.lv/medniekunamins	GPS: 57.1618, 24.8255
“Pilskalni” “Pilskalni”, Kocēnu pagasts, Kocēnu novads	t. 29299268	www.pilskalni.lv	GPS: 57.4615, 25.2684
“Ezerklabi” “Jaun-Klabi”, Amatas pagasts, Amatas novads	t. 29266445	www.ezerklabi.lv	GPS: 57.1784, 25.2449
“Jaunbrenčuļi” “Jaunbrenčuļi”, Raiskuma pagasts, Pārgaujas novads	t. 26330479	www.jaunbrenchuli.lv	GPS: 57.3183, 25.1964
“Vējiņi” “Vējiņi”, Straupes pagasts, Pārgaujas novads	t. 29354189	www.pazemesezeri.lv	GPS: 57.3449, 24.9185
“Meža rozes” “Meža rozes”, Amatas pagasts, Amatas novads	t. 29143244	www.mezarozes.lv	GPS: 57.1899, 25.2069
“Murmuļmuiža” Amatas pagasts, Amatas novads	t. 29407904		GPS: 57.1894, 25.3539
“Upeslejas” “Upeslejas”, Straupe, Pārgaujas novads	t. 29441970	www.celotajs.lv/upeslejas	GPS: 57.3635, 24.9589
“Ezersēta” “Gaižēni”, Raiskuma pagasts, Pārgaujas novads	t. 29262455	www.ezerseta.lv	GPS: 57.3247, 25.1382
“Kužas” “Kužas”, Vaidavas pagasts, Kocēnu novads	t. 29472671	www.atputagimenei.lv	GPS: 57.6344, 25.1932
Atpūtas komplekss “Avoti” “Avoti”, Valmieras pagasts, Burtnieku novads	t. 29499342	www.avoti.com	GPS: 57.5562, 25.4440

“Estere” Gaujas iela 50, Cēsis	t. 29255649		GPS: 57.3077, 25.2523
“Ezerkalni” “Ezerkalni 1”, Raiskuma pagasts, Pārgaujas novads	t. 29349365	www.ezerkalni.mozello.lv	GPS: 57.3082, 25.1662
Kempings “Kecis” “Kēči”, Raiskuma pagasts, Pārgaujas novads	t. 27400316	www.kecis.lv	GPS: 57.3289, 25.0899
Brīvdienu komplekss “Mežrozes” “Mežrozes”, Liepas pagasts, Priekuļu novads	t. 64195086	www.mezrozes.lv	GPS: 57.3602, 25.3891

Hosteļi

Hostelis/viesnīca “Krimuldas pils” Mednieku iela 3, Sigulda	t. 29111619	www.krimuldaspils.lv	GPS: 57.1677, 24.8298
Kocēnu sporta nams Alejas iela 4, Kocēni, Kocēnu novads	t. 64220647		GPS: 57.5221, 25.3350
Hostelis “Buts” Bērzaines iela 15, Cēsis	t. 27898049		GPS: 57.3119, 25.2594
Hostelis “Priekuļi” Dārza iela 12, Priekuļi	t. 64130015	www.hostelispriekuli.lv	GPS: 57.3078, 25.3618
“Stadium hostel” Jāņa Daliņa iela 2, Valmiera	t. 26173457		GPS: 57.5410, 25.4405

Kempingi

“Apaļkalns” “Apaļkalns”, Raiskums, Pārgaujas novads	t. 29448188	www.apalkalns.lv	GPS: 57.3174, 25.1479
“Siguldas pludmale” Peldu iela 2, Sigulda	t. 29244948	www.makars.lv	GPS: 57.1575, 24.8367
Canoe kempings Gaujas iela 36, Līgatne	t. 29244948	www.makars.lv	GPS: 57.2545, 25.0457
Ozolkalna kempings “Saulkrasti”, Drabešu pagasts, Amatas nov.	t. 26400200	www.ozolkalns.lv	GPS: 57.2999, 25.2172
“Zuši” “Zuši”, Krustiņi, Inčukalna novads	t. 28327110	www.zusi.lv	GPS: 57.1296, 24.6293
“Jaunarāji” “Jaunarāji”, Brenčuļu pagsts, Beverīnas novads	t. 29121702	www.jaunaraji.lv	GPS: 57.5470, 25.4899
“Paegli” “Paegli”, Limbažu pagasts, Limbažu novads	t. 29819364	www.pazemesezeri.lv	GPS: 57.4272, 24.8051
“Unguri” “Unguri”, Raiskuma pagasts, Pārgaujas novads	t. 29120992	www.kempingi.lv/unguri	GPS: 57.3530, 25.0874
“Briedīši” “Briedīši”, Raiskuma pagasts, Pārgaujas novads	t. 26466916	www.briedisi-ak.lv	GPS: 57.2946, 25.1253
“Zemturi” “Zemturi”, Līgatnes pagasts, Līgatnes novads	t. 29482791	www.ligatneszemturi.lv	GPS: 57.1690, 25.0408
“Žagarkalns” Mūrlejas iela 12, Cēsis	t. 26266266	www.zagarkalns.lv	GPS: 57.3114, 25.2245
“Rāceņi” Rāceņi- 3, Vaidavas pagasts, Kocēnu novads	t. 29232478		GPS: 57.4447, 25.2689
“Baiļi” “Baiļi” Kauguru pagasts, Beverīnas novads	t. 29284119	www.baili.lv	GPS: 57.5356, 25.4685
“Pie Tēva Tuka” “Pingvīni”, Drabešu pagasts, Amatas novads	t. 29186772	www.amata.lv	GPS: 57.2586, 25.2656



DODIES PASĀKUMĀ

STARPTAUTISKAIS ZIEMAS MŪZIKAS FESTIVĀLS VALMIERĀ

Starptautiskais Ziemas mūzikas festivāls Valmierā norit jau 25 gadus. Tajā ar koncertiem viesojas Latvijas mūzikas zvaigznes, izpildot baroka un Vīnes klasiķu skaņdarbus, kā arī piedāvājot iepazīt citus mūzikas stilus.

Kad: janvāris

Vairāk info: www.visit.valmiera.lv

MĀKSLAS DIENAS VALMIERĀ

Katru gadu aprīlī Valmierā norisinās mākslas dienas, ar īpašu katram gadam izvēlētu tematiku, piemēram, "Krāsu šļaksti" vai "Garšas paletē". Mākslas dienu ietvaros notiek izstādes, radošās darbnīcas, vides objektu radīšana, lekcijas un meistarklases, kā arī tiek īstenotas radošās partnerības ar dažādu jomu uzņēmējiem.

Kad: aprīlis

Vairāk info: www.visit.valmiera.lv

STĀDU PARĀDE SIGULDAS SVĒTKU LAUKUMĀ

Latvijā audzētu stādu izstāde un tirgus, tikšanās ar stādu audzēšanas un dārzu ierīkošanas speciālistiem. Pasākumā piedalās lielākā daļa Latvijas stādu audzētāju (t.sk. vairāk kā 100 Latvijas stādu audzētavas) un tas ir apmeklētākais gada pasākums šajā nozarē.

Kad: aprīlis/maijs

Vairāk info: www.staduparade.lv

MUZEJU NAKTS

Gaujas Nacionālā parka pilsētas, muzeji, izstāžu zāles, muižas un pilis līdž ar citiem Latvijas un Eiropas kultūras objektiem vienu maija nakti atver apmeklētājiem savas durvis, rīkojot īpašus pasākumus.

Kad: maijs. **Info:** www.entergauja.lv

VASARSVĒTKI BĪRIŅU PILĒ

Ceriņu ziedu plaukumā Bīriņu Pils aicina ikvienu uz Vasarsvētku svinībām Pils dārzā. Šajā dienā kā sendienās Jūs priedēs Svētbrīdis, mūzika, gleznas, Lielais Šlāgerkoncerts – Zaļumballe, amatnieku tirdziņš, atrakcijas bērniem un pieaugušajiem, kā arī āra kafejnīcas un citas visnotaļ svētkiem piederošas lietas.

Kad: maijs

Vairāk info: www.birinupils.lv

DIKĻU PILS MŪZIKAS FESTIVĀLS

Dikļu pils mūzikas festivāls pulcē Latvijas labākos mūziķus, kas piepilda parku ar melodiskām dziesmām un burvīgu atmosfēru. Festivāls notiek senās Dikļu pils parkā, aicinot baudīt mūzikas un krāšņās vides mijiedarbību. Senatnīgais parks piešķir mūzikai īpašu skaņējumu.

Kad: jūnijs

Vairāk info: www.diklupils.lv

VASARAS SAULGRIEŽU SVINĪBAS TURAIĀ

Gada īsākajā naktī Tauraidā vari izbaudīt senos svētku rituālus, tradīcijas, tautas dziesmas un dejas. No plkst. 19:00 līdz saules lēktam ikviens aicināts izdzīvot saulgriežu nakts notikumus, tīdždarbojoties, izbaudot dabas burvību, saules un Jāņu dziesmu maģiju.

Kad: jūnijs

Vairāk info: www.turaida-muzejs.lv

JĀŅU SVINĪBAS CĒSĪS

Jāņu svinību "Kad baltie mākoņi līgo" laikā vari izzināt senās svētku tradīcijas, kā arī notvert dabas pilnbriedā dzirkstošo svētku noskaņu. Centrālā vasaras saulgriežu svinību vieta Cēsīs ir Pils parks un pilsētas zaļās zonas.

Kad: jūnijs

Vairāk info: www.visit.cesis.lv

MAZIE OPERMŪZIKAS SVĒTKI UNGURMUIŽĀ

Mazie opermūzikas svētki pulcē labākos Latvijas operas māksliniekus. Koncerti noris Ungurmuižas parkā, majestātisku ozolu pakājē.

Kad: jūnijs

Vairāk info: www.ungurmuiza.lv

ZĀĻU DIENA ĀRAIŠOS

Zāļu dienā jūs uzzināsiet vairāk par latviskām tradīcijām, sieru siešanu, varēsiet klausīties un mācīties Jāņu un Līgo dziesmas, piedalīties seminārā par ārstniecības un ēdamajiem augiem, to ievākšanas laiku un metodēm.

Kad: jūnijs

Vairāk info: www.amatatsnovads.lv

FESTIVĀLS "KREMERATA BALTICA" SIGULDĀ

Ik vasaru Siguldā ir iespēja klātienē dzirdēt vienu no labākajiem starptautiskajiem orķestriem pasaulē – "Kremerata Baltica" – ar tā pasaulslaveno diriģentu Gidonu Krēmeru. Festivāla programma ir bagāta ar mūsdienu autoru un klasiķu skaņdarbiem, kā arī ar muzikāliem pārsteigumiem – izcilu autoru darbu pirmatskaņojumiem.

Kad: jūlijs

Vairāk info: www.tourism.sigulda.lv

SIGULDAS BLŪZA SVĒTKI

Augstvērtīgu blūza mūziku vari izbaudīt kultūrvēsturiskā vidē – Siguldas pilsdrupu brīvdabas estrādē. Blūza svētkos uz skatuves kāpj gan labākie Latvijas blūza mūziķi, gan ārzemju viesi, piemēram, no ASV, Austrālijas, Itālijas, Lielbritānijas, Austrijas un daudzām citām valstīm.

Kad: jūlijs

Vairāk info: www.tourism.sigulda.lv

SARUNU FESTIVĀLS "LAMPĀ" CĒSU PILS PARKĀ

Teātra spēles, izrādes un mākslas instalācijas, kas liek iedziļināties un aizdomāties par varas attiecībām, demokrātiju, sievietes lomu mūsdienu sabiedrībā, reklāmu, uzņēmējdarbību, kā arī saprast, kā veidojas mūsu priekšstati un pārliecības.

Kad: jūlijs

Vairāk info: www.visit.cesis.lv

MUZIKĀLĀS BROKASTIS SIGULDAS JAUNĀS PILS DĀRZĀ

Turpinot mūzikā stāstīt aizraujoši stāstu par Bēthovena saistību ar Siguldu, Siguldas pils dārzā ik jūlija svētdienu skan kameramūzikas koncerti, atskaņojot Bēthovena un viņa laikabiedru mūziku.

Kad: jūlija svētdienas

Vairāk info: www.tourism.sigulda.lv

VISLATVIJAS ZIRGU DIENAS

Aktīvās atpūtas brīvdabas pasākums visai ģimenei. Krāšņās sacensības ar šova elementiem, skaisti zirgi, mīļi poniji, gardumu un amatnieku tirdziņš un citas atrakcijas.

Kad: jūlijs

Vairāk info: www.latvianhorses.lv

IMANTDIENAS CĒSĪS

Gadskārtēji Imanta Kalniņa mūzikas svētki, kas pulcē plaši pazīstamu izpildītāju sastāvu – karalienes Mūzikas bruņiniekus, kas vienmēr ir uzticīgi dziesmām, Imantdienu tradīcijai un savai publikai.

Kad: jūlijs

Vairāk info: www.visit.cesis.lv

"INDRIKA DIENA" RUBENĒ

"Indrika diena" notiek vietā, kur savu laik Imeras katoļu priesteris Indriķis (Henricus de Lettis) sarakstīja bagātīgāko no vēsturiskajiem pirmavotiem par tagadējās Latvijas un Igaunijas teritoriju – Indrika Livonijas hroniku.

Kad: jūlijs

Vairāk info: www.kocenunovads.lv

PĀRGAUJAS NOVADA SVĒTKI

Pārgaujas novada svētki tiek atzīmēti ar gājienu, deju kolektīvu uzstāšanos, meistarklasēm, radošajām darbnīcām, tirdziņu, koncertu un zaļumballi. Šo svētku ietvaros atzīmēsim arī Straupes 810 jubileju.

Kad: jūlijs

Vairāk info: www.pargaujasnovads.lv

PILSĒTAS SVĒTKI "CĒSĪS 810"

2016.gadā Cēsis aicina uz pilsētas 810 gadu jubilejas svinībām. Uz trim dienām Cēsu vecpilsētas laukumus, ieliņas un pagalmus piepildīs liksmība, koncerti, sporta aktivitātes, demonstrācijas, degustācijas, amatnieku un kulinārijas meistarību tirdziņš.

Kad: jūlijs

Vairāk info: www.visit.cesis.lv

MĀKSLAS FESTIVĀLS "CĒSĪS"

Mūsdienu mākslas festivālā "Cēsis" vari apmeklēt vairākus desmitus vizuālās mākslas, mūzikas, teātra, satiec bruņiniekus un iepazīsti dzīvi viduslaikos. Divu dienu garumā pili sastopami bruņinieki, lokšāvēji, amatnieki, menestrelī, jokdari, stāstnieki un tirgotāji.

Kad: augusta pirmā nedēļas nogale

Vairāk info: www.visit.cesis.lv

VALMIERAS PILSĒTAS SVĒTKI

Bagātīgo svētku programmu veido atrakcijas, sporta spēles un ģimenes velobraucieni, klasiskās un pop mūzikas koncerti, tirdziņš, brīvdabas kino vakars, balle, rīta vingrošana Gaujmalā, makšķernieku sacensības, senioru dārzs, Jauniešu parks, lielais saimes galds, svētku gājiens un citi pasākumi.

Kad: jūlijs/augusts

Vairāk info: www.visit.valmiera.lv

SIGULDAS OPERMŪZIKAS SVĒTKI

Opermūzikas svētkos pasaules opermūzikas zvaigznes varēs klausīties viduslaiku pilsdrupu brīvdabas estrādē ar gleznaino skatu pāri Gaujas senlejai. Siguldas Opermūzikas svētki ir viens no nozīmīgākajiem klasiskās mūzikas pasākumiem Latvijā. Svētku programma ir bagātīga muzikālajā daudzveidībā. Koncertos uzstājas ievērojamas Latvijas un pasaules opermūzikas zvaigznes.

Kad: augusta pirmā nedēļas nogale

Vairāk info: www.tourism.sigulda.lv

VIDUSLAIKU DIENAS CĒSĪS

Piedzīvo vēsturi Cēsu pils Viduslaiku dienās – izmēģini senos arodus, izgaršo pārsteidzošus ēdienus, satiec bruņiniekus un iepazīsti dzīvi viduslaikos. Divu dienu garumā pili sastopami bruņinieki, lokšāvēji, amatnieki, menestrelī, jokdari, stāstnieki un tirgotāji.

Kad: augusta pirmā nedēļas nogale

Vairāk info: www.visit.cesis.lv



DODIES SACENSĪBĀS

FESTIVĀLS "LABA DABA"

Festivālā "Laba Daba" uzstājas alternatīvās mūzikas grupas, noris radošās un sporta aktivitātes, un tēlsu pilsētiņa atrodas plašā ābeļdārzā. Festivālā "Laba daba" ir iespēja klausīties reģeja, etnofolka, roka, elektro un citu mūzikas stilu grupas no Latvijas un citām valstīm. "Laba daba" ir ģimenēm ar bērniem draudzīgs festivāls, piedāvājot virkni aktivitāšu, kas piemērotas dažādā vecuma apmeklētājiem. Ir nodrošināta īpaša teltsvietu zona arī ģimenēm ar bērniem.

Kad: augusta pirmā nedēļas nogale
Vairāk info: www.labadaba.lv

KAMERMŪZIKAS KONCERTS "ŠŪBERTIĀDE"

Šūbertiāde ir koncertzāns, kas radies 19. gadsimta 20. gados, kad Šūberta draugi tā nosauca mūzikas vakarus, kuros pats komponists sēdās pie klavierēm. Šie vakari notika bohēmiskā gaisotnē, draugu lokā baudot vīnu un dejas. Nu jau tradicionāli Ungurmuizas parks pulcē Šūbertiādes baudītājus.

Kad: augusta otrajā sestdienā
Vairāk info: www.ungurmuiza.lv

KOSMOSA FESTIVĀLS CĒSIS

Dažādas ar kosmosu saistītas sacensības un atrakcijas - gaisa un ūdens raķešu būvniecība, kosmonauta titula izcīņa, "kosmiskā kostīma" īpašnieka apbalvošana, reaktīvo raķešu konstruēšana, nulles gravitācijas tramplīns un dažādu zinātnes eksperimentu paraugdemonstrējumi.

Kad: augusts
Vairāk info: www.visit.cesis.lv

VALMIERAS VASARAS TEĀTRA FESTIVĀLS

Neierastās vietās un oriģinālās formās Valmieras pilsētvidē tiks izrādīti iestudējumi, kas izklaidēs, bagātinās, provocēs, un noteikti neatstās vienaldzīgus festivāla apmeklētājus. Festivāla programmu veidos speciāli šim notikumam radītas izrādes, kuras radīs nacionālā un starptautiskā mērogā zināmi profesionāļi.

Kad: augusts
Vairāk info: www.visit.valmiera.lv

LAIKMETĪGĀS MĀKSLAS BIENNĀLE CĒSIS

Paužot pārliecību, ka Eiropā mākslai nav robežu, Cēsis dos iespēju apskatīt Eiropas laikmetīgās mākslas biennāles gala rezultātu - ceļojošu izstādi ar 60 jauno mākslinieku darbiem (gleznas, skulptūras, instalācijas, video u.c.) no 10 ES valstīm.

Kad: augusts/septembris
Vairāk info: www.visit.cesis.lv

KOKMUIŽAS SVĒTKI KOCĒNOS

Iedvesmojošais pasākums - atjaunotie Kokmuižas svētki - iedzīvina kultūrvēsturisko mantojumu. Pasākuma programma veidota, caurvijot senlaicīgo neobaroka laika atmosfēru savienojumā ar mūsdienu kultūru, rosinot izzināt un atklāt senās Kokmuižas teritoriju.

Kad: septembris
Vairāk info: www.kocenunovads.lv

UGUNS NAKTS

Noskaņu un gaismas pasākums ar nolūku padarīt vienu īso rudens dienu garāku, sasildīties ar siltumu un gaismu, uzlādēties ziemas tumšajam periodam, lai vieglāk sagaidīt pavasari. Lāpu gājiens, uguns šovs, uguns kuri, darbnīcas.

Kad: oktobris
Vairāk info: www.vienkoci.lv

SLĒPOŠANAS SERIĀLS "PRIEKUĻU APĻI"

Ilgadējas slēpošanas sacensības, kurās var piedalīties ikviens aktīvās atpūtas piekritējs. Iespēja startēt gan tautas distancē, gan sporta distancē. Sacensības notiek vairākos posmos. Dažādas aktivitātes sacensību laikā sagaida arī līdzjutējus un jaunākos dalībniekus.

Kad: janvāris - marts
Vairāk info: www.occesis.lv

AMATA 52

Latvijas čempionātā ūdens tūrismā skatītāji varēs vērot klasiskās ūdenstūrisma sacensību disciplīnas - slalomu un sprintu, kā arī skatīties, cik labi komandas pārzina tūrisma tehniskos elementus.

Kad: aprīlis (sacensību laiks atkarīgs no laika apstākļiem)
Vairāk info: www.amatasnovads.lv

STIRNUBUKS

Taku skrējiena seriāla skrējieni notiek izcili ainaviskās vietās, divi no posmiem - tieši Gaujas Nacionālajā parkā. Asfaltis sedz ne vairāk kā 5-10% no distancē kopējā garuma, pārējais - lauku ceļi, aizauguši meža ceļi, reiz bijušas takas un bezceļi. Izvēlei Susura, Vāveres, Zaķa, Stirnubuka un Lūša distancēs.

Kad: maijā un oktobrī
Vairāk info: www.stirnubuks.lv

SEB KALNU DIVRITEŅU MARATONS

Latvijā senākais un populārākais kalnu divriteņu sacensību seriāls, kurš pulcē vairāk nekā 2000 dalībnieku katrā sacensību posmā. Pieejamas trīs distancēs, atbilstoši katra fiziskajai sagatavotībai. Ik gadu divi no pavisam septiņiem sacensību posmiem norisinās Gaujas Nacionālajā parkā.

Kad: aprīlis, jūnijs. **Info:** www.velo.lv

VAIDAVAS TRIATLONS

Olimpiskā triatlona sacensības ik gadu noris Vaidavā, kur peldēšanas posms notiek, peldot pa Vaidavas ezeru, bet skriešanas un riteņbraukšanas disciplīnas - tuvējā apkaimē. Izvēlei arī distancēs amatieriem, entuziastiem un bērniem.

Kad: jūlijs. **Info:** www.sportlat.lv

LATVIJAS IV OLIMPIĀDE

Latvijas IV olimpiādes programmā ir iekļauti 26 olimpiskie sporta veidi un tā norisināsies Valmierā, Cēsis un citās pilsētās. Olimpiādes programmā iekļauti arī paraugdemonstrējumi šahā.

Kad: jūlijs
Vairāk info: www.visit.valmiera.lv

SKRĒJIENS „APKĀRT VAIDAVAS EZERAM”

Tradīcijām bagātais skrējienis norisinās kopš 1982. gada un šo gadu laikā ir kļuvis par skriešanas entuziastu vienu no iecienītākajiem gada notikumiem. 11,7 km garo distanci apkārt gleznajam Vaidavas ezeram ik gadu mēro vairāki simti dalībnieku.

Kad: jūlijs
Vairāk info: www.kocenunovads.lv

CĒSIS ECO TRAIL

Iepazīsti visskaistākās Cēsu apkārtnes vietas vienā no vizuāli interesantākajiem skrējieniem Latvijā - ultramaratonā "Cēsis Eco trail". Skrējējiem izvēlei trīs distancēs (15, 30, 80 km), kā arī bērnu un ģimeņu skrējienis. Cēsis Eco Trail ir kvalifikācijas skrējienis Monblāna ultramaratonam (Trail Du Mont Blanc).

Kad: augusta pirmā nedēļas nogale
Vairāk info: www.cet.lv

„BALTIJAS KAUSS 2016” PAJŪGU BRAUKŠANĀ UN „KOCĒNU KAUSS 2016” PAJŪGU BRAUKŠANĀ, KONKŪRĀ UN IEJĀDĒ

Tradicionāli augusta nogalē vienā no spēcīgākajām un tituliem bagātākajām Latvijas zirgaudzētavām - zirgaudzētavā „Kocēni” notiek jāšanas sporta sacensības, kurās tiekas labākie Baltijas valstu sportisti.

Kad: augusts
Vairāk info: www.zirgaudzetavakoceni.lv

LATVIJAS RITENBRAUCĒJU VIENĪBAS BRAUCIENS

Vairāk nekā 6000 riteņbraucēju vienās sacensībās - šī ir īstā vieta! Brauciena tradīcija aizsākās 1930.-tajos gados, kad Latvijas Prezidents aicināja ikvienu velobraucēju kuplināt pasākumu. Tradīcija ir dzīva arī mūsdienās, un Latvijas riteņbraucēju Vienības brauciens ir lielākais velosporta pasākums Latvijā.

Kad: septembra pirmā svētdiena
Vairāk info: www.velo.lv

SPORTLAT VALMIERAS MARATONS

Latvijas čempionāts maratona distancē ik gadu norisinās Valmierā. Skrējējiem izvēlei gan klasiskā maratona distance, gan pusmaratona, 5 un 10 km distancēs.

Kad: septembris
Vairāk info: www.valmieras-maratons.lv

SIGULDAS PUSMARATONS

Skriešanas seriāla BIGBANK Skrien Latvija 7. jeb noslēdzošais posms, kurā aicināti piedalīties gan profesionāli sportisti, gan sporta draugi. Distances: 21,097 km, ~10 km, ~5 km un Bērnu skrējienis.

Kad: oktobris
Vairāk info: www.siguldasmaratons.lv

SIGULDAS KALNU MARATONS

Izaicinošākais bezceļu skrējienis Latvijā ar vairāk nekā 2200 metru kāpuma summu 70 kilometru distancē. 35 un 15 km distancēs pieejamas. Divas garākās distancēs ir kvalifikācijas sacensības Monblāna ultramaratonam (Trail Du Mont Blanc).

Kad: oktobris
Vairāk info: www.raid.lv



GAUJA ĢIMENĒM AR BĒRNIEM

“Susur, susūr!”, – kāda neatlaidīga balstiņa spindzēja tepat tuvumā. Susuris pakasīja asti. Tai arī vairs nenāca miegs. Sabozusies kā pūce, aste kutināja sava saimnieka degunu.

Visi ir pret mani, kāpēc man jāceļas tādā agrumā, – pukojās Susuris, kuram kāds priekšpēdējais saulrieta stariņš iespīdēja vēl miegainajās acīs. Kam bija tā sīkā balstiņa?

Uz dobuma ieejas spārnus plivināja zaļa spēre.

– Labrīt!

– Labvakar! – viņa ieķīķinājās un aizlidoja pa vējam.

Susuris ķērās pie saviem rīta vingrojumiem.

Susuris bija patīkami apaļš dzīvnieciņš, kuru lielāki zvēri dažkārt jauca ar žurku, tāpēc viņš cītīgi kopa to savu talantu, kas susuri noteikti atšķīra no šī grauzēja. Susuris prata lekt. Turklāt kā vēl! No šīs lazdas līdz tai eglei, un, žviks, uff, gandrīz garām savam dobuma kokam. Pērn, kad bija ciemos pie radiem, jaunie brālēni rīkoja sacensības. Mājas kārtībā, it kā nekā īpaša. Bet Susuris toreiz aizlēca 10 metrus! Un balvā saņēma lazdu grauzamo komplektu. Gards gan bija! Susuris pazibināja savus nemitīgi augošos priekšzobus un, atmiņās kavējoties, sailgojās pēc kādas nelielas uzkodas, piemēram, vītola zariņiem ar maigi rūgtenu garšu. Būs jāizkustas no mīgas. Susuris ieraduma pēc saskaitīja savus pakaļkāju un priekšķepu pirkstus – 10 un 8. Tieši tik, cik vajag, lai dotos ceļā vakarstundā.

Uz kuru pusī?

201 | Zinātnes centrs “Z(in)oo”

Zinātnes centra apmeklētājus gaida interaktīvas ekspozīcijas un attīstošas spēles, kas aizraujošā veidā palīdz izprast sevi, dabaszinātnes un tehnoloģijas.

Poruka iela 8, Cēsis, t. 25400228,
www.zinoo.lv GPS: 57.3146, 25.2885



202 | Vika pasaku parks

Parks aicina doties pa pastaigu takām un apskatīt rakstnieka Vika pasaku varoņu koka figūras. Šeit savu mājvietu raduši Ness un Nesija, Rūņu Dūķītis un citi tēli. Iespējams arī organizēt ekskursiju rakstnieka Vika vadībā, kā arī izmantot piknika vietu un bērnu rotaļu laukumu.

Dikļi, Kocēnu nov., t. 26201765,
26447061 GPS: 57.5971, 25.0991
http://www.vikaparks.dikli.lv/

203 | Mazā Brīnumzeme

Te top cilvēku rokām radīta un izveidota reāla mini-pasaule mērogā 1:87. Šeit viss notiek kā dzīvī un pa īstam: ir pilsētas un lauki, brauc mašīnas un vilcieni, dienu nomaina nakts, aug koki, puķes, zāle, ganās lopī, un savās ikdienas gaitās dodas cilvēki. Brīnumzemes ielās arī ir sastrēgumi, satiksmi regulē luksofori, vilcieni kursē pēc saraksta.

Raunas iela 7, Cēsis, t. 28308377,
www.mazabrinumzeme.lv
GPS: 57.3131, 25.2782

Lasi visu stāstu par Susuriņa piedzīvojumiem Gaujas Nacionālajā parkā īpašā viņam veltītā grāmatā, ko vari saņemt ikvienā Gaujas reģiona Tūrisma informācijas centrā vai lejupielādēt šeit:



SAKRĀJ SAVU PIEDZĪVOJUMU STĀSTU!

Gaujas Nacionālais parks ir maza,
bet stāstiem un noslēpumiem bagāta
vieta Latvijas sirdī.

Kopš neatminamiem laikiem stāstus
ir radījusi un turpina radīt daba un cilvēki.
Vēstures elpu un dabas pirmatnīgumu
šeit caurauž dzīva kultūras vide un
aktīvās atpūtas iespējas. Atbrauc, piedzīvo
un pārved mājās savu stāstu!

Akcija sākas 2016. gada 1. maijā un
spēkā līdz 2016. gada 1. septembrim
vai tik ilgi, kamēr krellu elementi ir
pieejami pie akcijas dalībniekiem.

ENTER
GAUJĀ

ERAF
EIROPAS REĢIONĀLĀS
ATĪSTĪBAS FONDS

IEGULDĪJUMS TAVĀ NĀKOTNĒ!



EIROPAS SAVENĪBA

Latvia
BEST ENJOYED SLOWLY