



АМАТА. АМАТСКИЕ УТЕСЫ И КРУЧИ



Амата



Звартский утес



Вид с Живописный обрыв



Летом можно ходить по реке

Photo: Baltic Pictures

Маршрут

Для путешественников, которых не пугают перепады рельефа. Тропа петляет по нижней и верхней части ее долины, поэтому местами нужно преодолевать более чем 40-метровый перепад высоты. Этот маршрут можно считать геотуристическим, поскольку он знакомит с обнажениями доломита и песчаника девонского периода в древней долине Аматы.

Рекомендуемое время

Апрель – октябрь.

План маршрута

Аматциемс – Мелтури – Карлямуйжа – Карли – утес Звартес – Вецлаучский мост.

Степень сложности

Сложный из-за крутых и высоких берегов и глубоких боковых оврагов.

Протяженность

Около 21,5 км. Маршрут можно преодолевать участками, комбинируя их между собой: 1) Аматциемс – Мелтури, 5 км; 2) Мелтури – Карли, 3,5 км; 3) Карли – утес Звартес, 9,5 км; 4) утес Звартес – Вецлаучский мост, 3,5 км.

Продолжительность

8–11 часов: 1) Аматциемс – Мелтури,

2 ч; 2) Мелтури – Карли, 3 ч; 3) Карли – утес Звартес, 4 ч; 4) утес Звартес – Вецлаучский мост, 1–2 ч.

Дорожное покрытие

Преимущественно лесные тропы, на участке от Аматциемса до Мелтури гравийная дорога.

Исходная точка

В Аматциемсе 25.30342, 57.22543 или возле автодороги Рига – Вецлайцене (A2) 25.23270, 57.21990, на правом берегу Аматы возле моста, однако его можно начать и на любом другом участке тропы.

Конечная точка 25.13721, 57.26149

Вецлаучский мост, пристанище водных туристов Amata или другое место.

Расстояние от Риги

Исходная точка – 75 км, конечная точка – 85 км.

Маркировка

Знаки оранжевого или ярко-красного цвета – ромб на стволах деревьев (от Мелтури до Вецлаучского моста).

Полезно знать!


Для преодоления маршрута необходима походная обувь. В мокрую погоду маршрут может быть небезопасен из-за отвесных склонов. Весной, осенью и в другое


время возможны обрушения и оползни обнажений доломита. В период обмеления Аматы во многих местах можно перейти вброд. Левый берег Аматы от лужайки утеса Звартес до Вецлаучского моста находится на территории лесного заповедника «Рочу», посещение которого запрещено. Каждый турист сам отвечает за свою безопасность. Телефон спасательной службы: 112.


Наши рекомендации


Можно комбинировать этот маршрут с другими и составлять кругообразные маршруты по окрестностям гостиницы Karlamuiza Country Hotel (автомобиль можно поставить на автостоянке гостиницы): 1) тропы в окрестностях Karlamuiza Country Hotel, посещение рыбного питомника в Карли и Живописного обрыва – 5,5 км; 2) гостиница Karlamuiza Country Hotel – Живописный обрыв – утес Стюку – утес Дзилнас – утес Звартес – гостиница Karlamuiza Country Hotel (около 15 км, где одна часть маршрута проходит вдоль Аматы, вторая – по лесным тропам); 3) курортная гостиница Jonathan SPA Estate – хутор Biržakas – гостевой дом Melturi – ж/д станция Мелтури – курортная гостиница Jonathan SPA Estate (около 15 км, по дорогам на правом берегу Аматы и по бывшей ж/д трассе на левом берегу).


СЕРВИС

 **Информационно-туристический центр Амата** Аматского края, Иерики, ул. Кумадас, 2, +371 64119024, +371 28681083, turisms@and.lv, www.amata.lv

 **Baltic Wildlife** +371 28808440, laura@balticwildlife.eu, www.balticwildlife.eu

 **Гостиница Karlamuiza Country Hotel.** Аматский край, Драбешская вол., Карли, +371 26165298, info@karlamuiza.lv, www.karlamuiza.lv (питание по предварительному заказу)

 **Гостиница “Melturi”,** Аматский край, Драбешская вол., Мелтури, +371 64129467, +371 29267224, melturihotel@gmail.com

 **Курортная гостиница “Jonathan SPA Estate”** Аматский край, Аматциемс, +371 25606066, reception@jonathanhotel.com, www.jonathanspahotel.com

ДОСТОПРИМЕЧАТЕЛЬНОСТИ

1 | Древняя долина Аматы
Одна из самых глубоких в Латвии речных долин – в одном месте почти 50 м; ширина составляет 1–1,5 км.

2 | Jonathan SPA Hotel
25.23270, 57.21990

Гостиница в Аматциемсе – благоустроенном живописном поселке на опушке леса; имеется возможность рыбной ловли.

3 | Гостевой дом Melturi
25.23270, 57.21990

Находится на опушке леса, растущего на берегу Аматы. Рядом с рекой можно увидеть поля вечнозеленого хвоща, бобровые хатки, грибы рамарии и чагу.

4 | Илякский утес
25.2262, 57.22486

Обрыв правого берега Аматы длиной около 100 м и высотой до 25 м с обнажениями доломита девонского периода.

5 | Утес Блесен
25.22362, 57.22504

Обрыв длиной около 150 м и высотой до 30 м на левом берегу реки со светлыми обнажениями песчаника и доломита, из которых вытекают родники, при длительном морозе образующие ледовые водопады. Шариковый песчаник в русле Аматы, порожистые участки реки, а также своеобразные речные биотопы.

6 | Доломитовый обрыв
25.22446, 57.22725

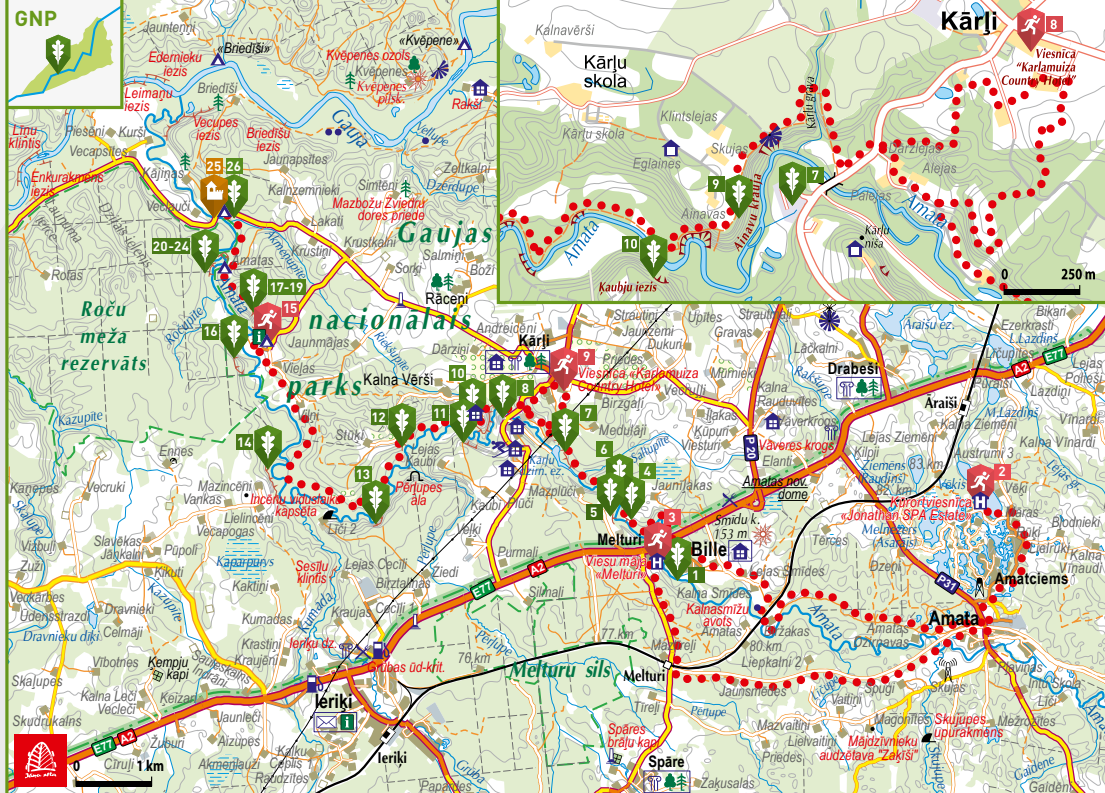
Обрыв длиной около 150 м и высотой до 25 м, в верхней части которого находятся обнажения доломита и доломитового мергеля высотой 5–6 м. Следы обыкновенных дятлов и трехпалого дятла на деревьях. Старица Аматы и бобровые хатки.

7 | Плотинный утес
25.21168, 57.23278

Обрыв правого берега Аматы высотой до 30 м с обнажениями доломита и песчаника в верхней части.

8 | Рыбный питомник в Карли
24.19922, 57.23704

Один из старейших рыбных питомников Латвии, играющий важную роль в сохранении дикой популяции латвийских лососевых. Предлагаются экскурсии по предварительной записи. Берега реки Аматы, расположенные на них небольшие полянки, пруд мельницы Карлю, окрестные леса и другие биотопы – место обитания бабочек и стрекоз. Участок от Мелтури до Карли особенно интересен в мае: здесь можно встретить махаона и



цветочного усача.

9 | Гостиница Karlamuiza Country Hotel
25.21254, 57.24023

В окрестностях проложены тропы, прогуливаясь по которым можно осмотреть ландшафтный парк и красивые берега Аматы.

10 | Живописный обрыв 25.19989, 57.23884

На обрыве длиной около 0,5 км и высотой до 46 км простираются два впечатляющих обнажения песчаника и доломита – утес **Бизнес** и **Живописный утес**, открывающий прекрасные виды на долину Аматы. В окрестностях – овражные и склонные леса.

11 | Утес Каубью 25.19242, 57.23476

Обрыв на левом берегу Аматы длиной около 50 м и высотой до 45 м (один из самых высоких в Латвии).

12 | Утес Стюку 25.17763, 57.23414

Обрыв на правом берегу Аматы длиной около 100 м и высотой до 40 м с обнажением песчаника высотой 15 м. Осенью здесь наблюдается многообразие грибов, в т. ч. древесных, раскопы, сделанные кабанями, плауны. В русле реки на подводных камнях произрастает гильдебрандия (красная водоросль).

13 | Утес Дзилнас 25.17167, 57.22561

Подковообразный обрыв на левом берегу Аматы длиной около 300 м и высотой до 40 м. Активные процессы эрозии и деятельность родников на утесе Дзилнас.

14 | Инценский утес 25.15051, 57.22874

Обрыв на левом берегу Аматы длиной около 500 м и высотой до 40 м с обнажениями песчаника гауйской свиты. Обратите внимание! Бобровые хатки и красивые бабочки совки на траве и замшелых деревьях.

15 | Центр приема посетителей утеса Звартес
25.14617, 57.24622

16 | Звартский утес 25.14279, 57.24601
В передней части обрыва утеса Звартес длиной около 200 м и высотой до 44 м возвышается

выступ высотой до 25 м. В целях сохранения обрыва русло Аматы выпрямлено.

17 | Туманный утес 25.14575, 57.24672

Высота утеса составляет 8–12 м. Летом вид на него закрывает густая растительность.

18 | Змеиный утес 25.14515, 57.24787

Обнажение на правом берегу Аматы за канатным мостом.

19 | Низкий утес 25.13661, 57.25520

Обнажение на левом берегу Аматы с несколькими нишами-пещерами перед чередой обнажений Лустузиса.

20 | Лустузис 25.13916, 57.25648

Живописное обнажение песчаника высотой несколько метров. Известен как опасное место для гребцов во время половодья.

21 | Ястребиный утес (утес Рочу, Еловый обрыв) 25.13662, 57.25692

Обрыв длиной до 300 м и высотой 36 м с обнажениями песчаника аматской и гауйской свиты высотой 1–15 м. Из подножия обрыва вытекают источники, кроме того, здесь можно увидеть пещерообразные ниши. Активные процессы эрозии на Ястребином утесе.

22 | Анемоновые скалы 25.14085, 57.25794

Обнажение песчаника высотой около 4 м на правом берегу Аматы с вымытой течением нишей.

23 | Половодный утес 25.14179, 57.25885

Небольшое обнажение песчаника на правом берегу Аматы. Скопления валунов в русле Аматы.

24 | Зеленый утес 25.13735, 57.26152

Низкое, но длинное обнажение перед Вецлаучским мостом. Здесь Амата местами течет по руслу из песчаника.

25 | Вецлаучский мост

26 | Вецлаучский утес 25.13698, 57.26131