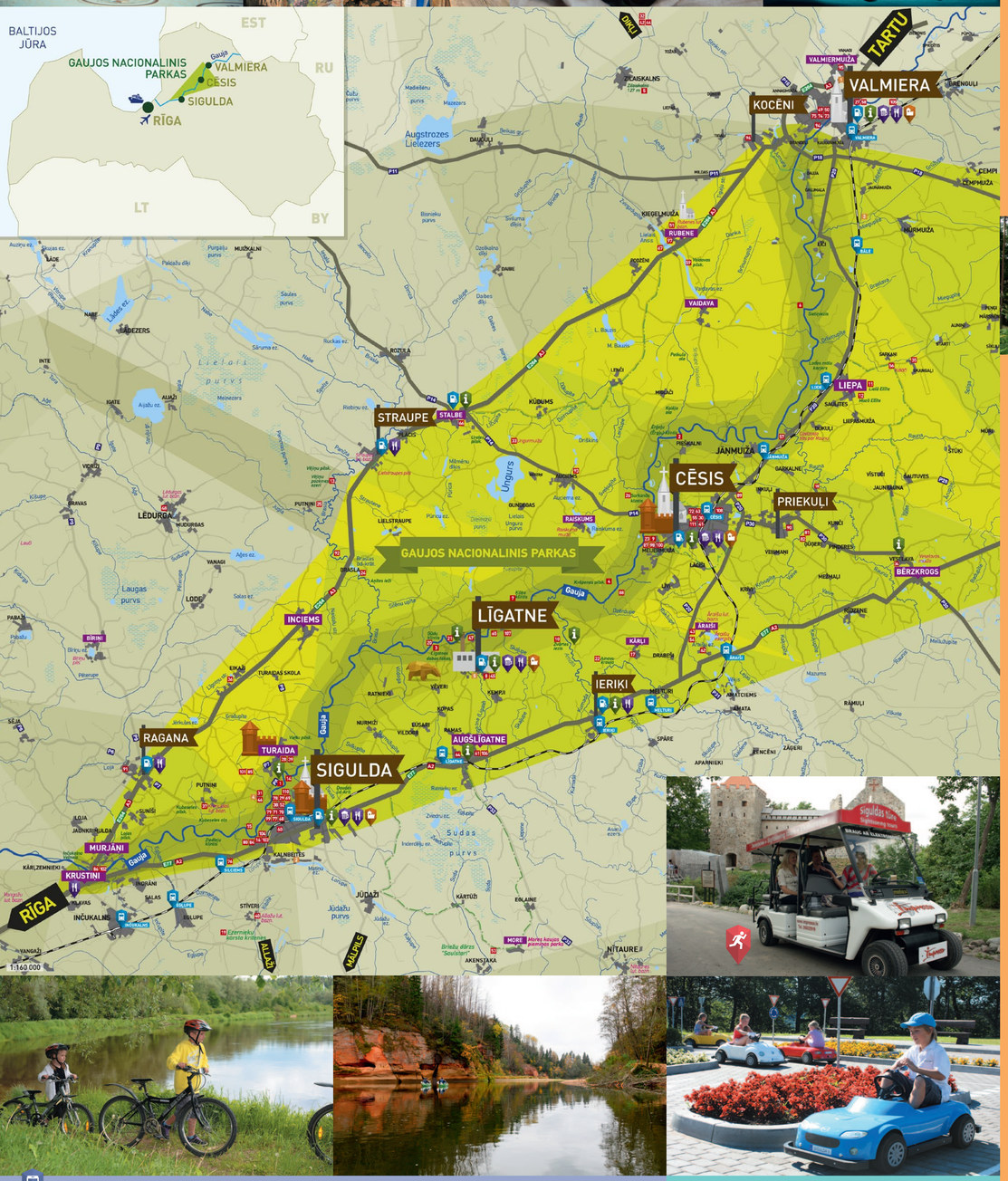










KAIP ATVYKTI IR KUO KELIAUTI

Traukinys

Per Gaujos NP driekiasi geležinkelio linija Rīga-Valka/Valga, leidžianti visą dieną patogiai ir reguliariai kelį į Rygą, Siguldą, Cēsius ir Valmierą. Traukiniuose įrengtos specialios vietos dviračiams gabenti.

Autobusas

Į visus Gaujos NP teritorijos kampelius galima patogiai atvykti autobusu, kuris iš Rygos į Sigulda, Cēsius ir Valmierą važinėja vidutiniškai kartą per valandą. Kelionės autobusu Gaujos NP apgyvendintose vietose reikia planuoti pagal autobuso tvarkaraštį.

Dviračiai

Pradėti kelionę dviračiu nuostabaus grožio parku galima iš geležinkelio stoties. Gaujos NP teritorijoje įrengta be galo daug dviračių maršrutų, leidžiančių arčiau susipažinti su gamtos, istorijos ir kultūros lobiais. Rekomenduojame vengti intensyvaus greičio A2 ir A3 greitkelių, vietoje to pasirinkus pievų ir miškų takus.

Valtis

Daugybė turistų ir nuotykių ieškotojų su malonumu renkasi gumines valtis, plaustus ir kanojas, keliaudami Gaujai bei kuriuo metu laiku, kai tik upė nėra sukaustyta ledo. Tokiu būdu keliauti galima ir Amatos bei Braslos upėmis.

Rekomenduojami maršrutai per Gaują:

Trukmė	Upės ruožas	Maršruto ilgis
1 diena	Cēsys – Lygatnė	18 km
1 diena	Lygatnė – Sigulda	21 km
1 diena	Sigulda – Murjāņai	17 km
2 dienos	Cēsys – Sigulda	38 km
2 dienos	Valmiera - Cēsys	44 km
3 dienos	Valmiera – Sigulda	82 km
4 dienos	Valmiera – Murjāņai	101 km

Automobilis

Gaujos NP esantį tarp didžiųjų A2 ir A3 greitkelių dengia tankus automobilių kelių ir stovėjimo aikštelių tinklas. Prie daugumos lankytinų objektų galima patogiai zvyčiuoti.

Atstumai tarp miestų [km]

	Sigulda	Lygatnė	Cēsys
Ryga	54	71	90
Valmiera	62	60	32

KAIP GERIAUSIAI APŽIŪRĖTI GAUJOS NP?

1 pėstas Ryga-Valmiera traukiniu. Alternatyvos – autobusas, automobilis.

2 etapas Valmiera – Cēsys dviračiu (42 km). Alternatyvos – dvieju dienų žygis su nakvyne. Žiemą – dvieju dienų žygis slidėmis.

3 etapas Cēsys – Lygatnė (18 km) valtimis per Gaują. Alternatyvos – kelionė dviračiu ar žygis.

4 etapas Lygatnė – Sigulda, raitomis ties Gaujos krantu. Alternatyvos – kelionė dviračiu ar žygis.

5 etapas Sigulda – istorinis „Karo žygis į Livonijos ordino Siguldos pilį". Alternatyvos – ekskursija elektromobiliu.

6 etapas Ruožas Sigulda – „Rāmkalni" (17 km) valtimis Gaujos upe. Alternatyvos – kelionė dviračiu ar žygis.

MARŠRUTŲ PLANAVIMAS

Siguldos TIC
Auseklių g. 6, Sigulda
tel. 67971335 | www.tourism.sigulda.lv | GPS: 57.1531, 24.8537

Lygatnės TIC
Strīpiņu g. 2, Lygatnė
tel. 64153169, 29189707 | www.visitligatne.lv | GPS: 57.2335, 25.0396

Augšlygatnės TIC
Nītaures g. 5, Augšlygatnė
tel. 64153169, 29189707 | www.visitligatne.lv | GPS: 57.1840, 25.0355

Ierikių TIC
„Dzirnavas", Ierikiai, Amatos apyl.
tel. 64119024 | www.amata.lv | GPS: 57.2085, 25.1703

Cēsių TIC
Pils laukums 9, Cēsys
tel. 64121815 | www.tourism.cesis.lv | GPS: 57.3132, 25.2714

Priekulių TIC – „Viesturs", Veselavos valsč., Priekulių apyl.
tel. 26100962 | www.priekuli.lv | GPS: 57.2902, 25.4772

Pargaujos TIC „Ezeriņi", Stalbės valsč., Pargaujos apyl.
tel. 26620422 | www.pargaujasnovads.lv | GPS: 57.3757, 25.0391

Raganas Līgo
Raganų g. 1, Ragana, Krimuldos apyl.
tel. 26470500 | | GPS: 57.1800, 24.7124

Rātes Vārti – Lāčplēša g. 1, Valmiera
tel. 64281942 | www.ratesvarti.lv | GPS: 57.5396, 25.4253

Parks – Rīgas g. 19, Valmiera
tel. 26117444 | www.restoransparks.lv | GPS: 57.5384, 25.4174

Lāču māja – Gaujas g. 22, Lygatnė
tel. 64153481 | www.lacumiga.lv | GPS: 57.2453, 25.0459

Siguldos TIC
„Pīlādži", Siguldos apyl.
tel. 26320208
www.zilver.lv
GPS: 57.1222, 24.8530

Ekologinis ūkis „Vinkalni"
„Vinkalni" - tai ekologinis ūkis ir kartu picerija po atviru dangumi. Čia gamtoje galima paragauti itališko maisto, patiems iškepti picą ant gyvos ugnies, įsigyti vynuogų sodinukų, pasivaikščioti. Mieguptės taku kartu su gidu, o jaunavedžiams siūlomi specialūs renginiai.

„Vinkalni", Kauguru valsč.
Bevernyos apyl.
tel. 29491187
GPS: 57.4769, 25.4452

Krimuldos dvaro vynai
Vyno darykloje dvaro mamzelė papasakos apie Krimuldos dvaro ūkinę veiklą ir jos istorinį centrą, taip pat pasiūlys paragauti ir įsigyti vyno.

Mednieku g. 3, Sigulda
tel. 29111619
www.krimuldaspils.lv
GPS: 57.1677, 24.8298

Lygatnės vyno darykla
Vieta, kur, sėdint Lustužo uolės rūsių oloje, galima mėgautis iš Lygatnėje rinktų uogų bei vaisių pagamintu vynu ir ragauti Lygatnėje brandinto sūro. Alvykstant grupėmis rekomenduojama iš anksto užsiregistruoti.

Tel. 26521467
www.spoonfactory.lv
GPS: 57.2330, 25.0421

VIETINĖS VIRTUVĖS GERYBĖS

1 | Alaus darykla „Valmiermuiža"
Čia siūloma apsilankyti alaus darykloje, paragauti alaus. Veikia gyvo alaus, pirties reikmenų bei suvenyrų parduotuvė. Čia pat yra ir smuklė, kurioje siūloma paragauti patiekalų, pagamintų iš alaus bei teikiamos šventių organizavimo paslaugos. Lankytojai buvo kviečiami pasijodinėti žirgu ar ponių Valmiermuižos pilies parke ar sėdint ar žirgu nugaros pažinti Valmiermuižos apylinkes.

Dzirnavų g. 2, Valmiermuiža
tel. 20264269
www.valmiermuiza.lv
GPS: 57.5559, 25.4311

2 | „Zilver" naminis vynas
Vyno darykla siūlo įsigyti „Zilver" naminio vyno, pagaminto pagal senovinius receptus iš pačių išaugintų ir surinktų uogų bei vaisių. Iš anksto užsiregistravus organizuojamos vyno degustacijos ir grupėms, ir paveniams lankytojams.

„Pīlādži", Siguldos apyl.
tel. 26320208
www.zilver.lv
GPS: 57.1222, 24.8530

3 | Ekologinis ūkis „Vinkalni"
„Vinkalni" - tai ekologinis ūkis ir kartu picerija po atviru dangumi. Čia gamtoje galima paragauti itališko maisto, patiems iškepti picą ant gyvos ugnies, įsigyti vynuogų sodinukų, pasivaikščioti Mieguptės taku kartu su gidu, o jaunavedžiams siūlomi specialūs renginiai.

„Vinkalni", Kauguru valsč.
Bevernyos apyl.
tel. 29491187
GPS: 57.4769, 25.4452

4 | Krimuldos dvaro vynai
Vyno darykloje dvaro mamzelė papasakos apie Krimuldos dvaro ūkinę veiklą ir jos istorinį centrą, taip pat pasiūlys paragauti ir įsigyti vyno.

Mednieku g. 3, Sigulda
tel. 29111619
www.krimuldaspils.lv
GPS: 57.1677, 24.8298

5 | Lygatnės vyno darykla
Vieta, kur, sėdint Lustužo uolės rūsių oloje, galima mėgautis iš Lygatnėje rinktų uogų bei vaisių pagamintu vynu ir ragauti Lygatnėje brandinto sūro. Alvykstant grupėmis rekomenduojama iš anksto užsiregistruoti.

Tel. 26521467
www.spoonfactory.lv
GPS: 57.2330, 25.0421

KAVINĖS, BISTRO

„Kaku Mājs"	Pils g. 8, Sigulda	T. 29150104	www.cathouse.lv	GPS: 57.1563, 24.8517
„Ritters"	Pils g. 4b, Sigulda	T. 67709625	www.hotelpils.lv	GPS: 57.1544, 24.8532
„Kaujo Cafe" „Jaunbeites", Siguldos apyl.		T. 29607356	www.hotelkaujo.lv	GPS: 57.1410, 24.8410
„Reiņa Cafe"	„Kalnzaķi", Krimuldos apyl.	T. 29272255	www.reinatrase.lv	GPS: 57.1796, 24.8175
„Rāmkalni"	„Vītnkalni", Inčukalno apyl.	T. 29100280	www.ramkalni.lv	GPS: 57.1248, 24.6585
„CafePopulus"	Vienības lauk. 1, Cēsys	T. 64120122	www.hotelkolonna.lv	GPS: 57.3140, 25.2746
„Bērzi"	Pīlačs, Pargaujos apyl.	T. 64132229	www.atputa-berzi.lv	GPS: 57.3625, 24.9769
„Hesburger"	Vidzemes kelio 4, Sigulda	T. 26427752	www.hesburger.lv	GPS: 57.1417, 24.8436
„Hesburger"	Rīgas g. 4, Valmiera [p/c „Valleta"]	T. 26620417	www.hesburger.lv	GPS: 57.5386, 25.4234
„Hesburger"	Rīgas g. 63, Valmiera	T. 20240274	www.hesburger.lv	GPS: 57.5336, 25.4000
„Milly"	Mednieku g. 3, Sigulda	T. 67972232	www.krimuldaspils.lv	GPS: 57.1672, 24.8288
„Eklērs"	Pils g. 1, Sigulda	T. 29168113		GPS: 57.1537, 24.8528
„Kafejnīca"	Rīgas g. 27, Cēsys	T. 26334789		GPS: 57.3113, 25.2706
„2Locals"	Rīgas g. 24a, Cēsys	T. 28377783		GPS: 57.3114, 25.2705
„Pie Raunas vārtiem"	Rīgas g. 3, Cēsys	T. 64127172		GPS: 57.3127, 25.2746
„SOLO"	Pils laukums 2, Cēsys	T. 26670033		GPS: 57.3144, 25.2932
Reabilitacijos centras „Lygatnė"	„Skalupės", Lygatnės apyl.	T. 64161915	www.rehcentrsligatne.lv	GPS: 57.2560, 25.0709
„Trīs kukas"	„Ramatas", Augšlygatnė	T. 29529121		GPS: 57.2338, 25.0380
„Skestera"	Straupe, Pargaujos apyl.	T. 29409182		GPS: 57.3535, 24.9553
„Bastions"	Rīgas g. 10, Valmiera	T. 28688553		GPS: 57.5385, 25.4210
„Jaunā Saule"	Bastiona g. 24, Valmiera	T. 64225502		GPS: 57.5398, 25.4230
„Province"	Niniera g. 6, Cēsys	T. 26407008	www.province.lv	GPS: 57.3160, 25.2747
„Vendera"	Raunas g. 17, Cēsys	T. 64161361	www.glendeloka.lv	GPS: 57.3128, 25.2749
„Namma"	Vidus g. 1, Sigulda [p/c „Elv"]	T. 22022386	www.namma.lv	GPS: 57.1531, 24.8479
„Namma"	Vidzemes kelio 16, Sigulda [p/c „Rabais suns"]	T. 25456333	www.namma.lv	GPS: 57.1447, 24.8594
„Misters Biskvits"	Auseklu g. 9, Sigulda	T. 67974452		GPS: 57.1537, 24.8528
„DUSTAVbekereja"	Ventas g. 1, Sigulda	T. 67974452	www.gustavbekereja.lv	GPS: 57.1421, 24.8447
Kafejnīca „Krimulda"	Sunīši, Krimuldas apyl.	T. 67978380	www.krimuldasilze.lv	GPS: 57.1560, 24.7021
„Kafejnīca ēdnīca"	Inciems, Krimuldas apyl.	T. 67512316		GPS: 57.2579, 24.8771
„Irmas un Atlas kārumlāde"	Rīgas g. 12, Cēsys	T. 28375579		GPS: 57.3120, 25.2729
„Birums"	„Sprīdīši", Kocēnų apyl.	T. 64207523		GPS: 57.5246, 25.3757
„Galvs"	Alejas g. 7, Koceniai	T. 64229091		GPS: 57.5210, 25.3397
„Dzirnakmeņi"	Ieriķu dzirnavas', Ierikiai, Amatos apyl.	T. 64170089	www.ierikudzirnavas.lv	GPS: 57.2088, 25.1701
„Melturi"	„Sarkanābeli" Drabešų valsč., Amatos apyl.	T. 64107183		GPS: 57.2261, 25.2492
„Norass"	„Saulītes", Straupės, Pargaujos apyl.	T. 20398995		GPS: 57.3514, 24.9512

PICERIJOS

„La Pizza Veloce"	Raiņa g. 2, Sigulda	T. 27787711	www.atrapica.lv	GPS: 57.1543, 24.8547
„La Pizza Veloce"	Rīgas g. 45, Valmiera	T. 20009119	www.atrapica.lv	GPS: 57.5342, 25.4072
„Čili Pica"	Strēlnieku g. 1, Sigulda [p/c „Šokolāde"]	T. 67973955	www.e-pica.lv	GPS: 57.1430, 24.8443
„Lingonzi un Rozmarīns"	Brunineku g. 4, Valmiera	T. 29491187	www.vinkalniesi.lv	GPS: 57.5394, 25.4286
„Čili Pica"	G. Apiņa g. 10a, Valmiera [p/c „Maxima"]	T. 64228558	www.e-pica.lv	GPS: 57.5426, 25.4171
„Zaļumnieku piestātne"	Pils g. 8, Sigulda	T. 67973721	www.cathouse.lv	GPS: 57.1572, 24.8508
„Studio Pizza"	Rīgas g. 20, Cēsis	T. 20606000	www.studiopizza.lv	GPS: 57.3117, 25.2720

VIEŠBUČIAI

Viešbutis „Diķu pils"	Dikļai, Kocėnų apyl.	T. 64207480	www.diklupils.lv	GPS: 57.5978, 25.1025
Viešbutis „Aparjods"	Ventas g. 1a, Sigulda	T. 67972230	www.aparjods.lv	GPS: 57.1414, 24.8446
Viešbutis „Kārlamuiža"	„Kārlamuiža", Karliai, Amatos apyl.	T. 26165298	www.karlamuiza.lv	GPS: 57.2406, 25.2121
SPA viešbutis „Ezeri"	„Ezeri", Siguldos apyl.	T. 67973009	www.hotelezeri.lv	GPS: 57.1319, 24.8542
SPA viešbutis „Jonathan Spa Estate"	Amatciems, Amatos apyl.	T. 29222011	www.jonathanspahotel.com	GPS: 57.2254, 25.3034
Viešbutis „Sigulda"	Pils g. 6, Sigulda	T. 67972263	www.hotelsigulda.lv	GPS: 57.1555, 24.8524
Viešbutis „Santa"	„Kalnājos", Siguldos apyl.	T. 67705271	www.hotelsanta.lv	GPS: 57.1307, 24.8456
Viešbutis „Birinu pils"	Birinu, Limbažų apyl.	T. 64024033	www.birinupils.lv	GPS: 57.2438, 24.6595
Viešbutis „Mālpils muiža"	Pils g. 6, Mālpils, Mālpilio apyl.	T. 26666600	www.malpilsmuiza.lv	GPS: 57.0064, 24.9494
Viešbutis „Melturi"	„Melturi", Amatos apyl.	T. 29267224	www.melturi.viss.lv	GPS: 57.2188, 25.2314
Viešbutis „Hotel Segevold"	Mālpils g. 4b, Sigulda	T. 67974848	www.hotelsegevold.lv	GPS: 57.1436, 24.8571
Viešbutis „Naktsmājas"	Vaidavas g. 13, Valmiera	T. 64201200	www.naktsmajas.lv	GPS: 57.5274, 25.3902
Viešbutis „Wolmar"	Tērbatas g. 16a, Valmiera	T. 64207305	www.wolmar.lv	GPS: 57.5435, 25.4307
„Kolonna Hotel Cēsys"	Vienības laukumis 1, Cēsys	T. 64120122	www.hotelkolonna.com	GPS: 57.3140, 25.2746
Viešbutis „Pils"	Pils g. 4b, Sigulda	T. 67709625	www.hotelpils.lv	GPS: 57.1544, 24.8532
Viešbutis „Katrīna"	Mazā Katrīnas g. 1, Cēsys	T. 20008870	www.hotelkatrina.com	GPS: 57.3116, 25.2680
Viešbutis „Atpūta"	Cīrulīšu g. 49, Cēsys	T. 64127811	www.hotelatputa.lv	GPS: 57.3037, 25.2418
Viešbutis „Kakis"	Pils g. 8, Sigulda	T. 29150104	www.cathouse.lv	GPS: 57.1563, 24.8517
Viešbutis „Amnas Hotel „Annasmuiža", Zaubes valsč., Amatos apyl.		T. 64180700	www.annashotel.com	GPS: 57.0343, 25.3633
Stadiono viešbutis	„Dūjiņa g. 2, Valmiera	T. 64224184	www.voc.lv	GPS: 57.5408, 25.4393
Viešbutis „Vidzeme"	Ausekļa g. 31, Valmiera	T. 64229606	www.viesnicavidzeme.lv	GPS: 57.5289, 25.3950

SVEČIŲ NAMAI

Svečių namai „Livonija"	Pulkveža Brieža g. 55, Sigulda	T. 67973066	www.livonija.viss.lv	GPS: 57.1495, 24.8594
Svečių namai „Brūveri"	„Brūveri", Sigulds apyl.	T. 26092153	www.hotelbruveri.lv	GPS: 57.1554, 24.8198
Svečių namai „Reinis"	„Kalnzaķi", Krimuldos apyl.	T. 29272255	www.reinatrase.lv	GPS: 57.1796, 24.8175
Svečių namai „Maurini"	„Maurini", Alažų valsč., Siguldos apyl.	T. 29208640	www.maurini.viss.lv	GPS: 57.0569, 24.8323
Svečių namai „Kaupo"	„Jaunbeites", Siguldos apyl.	T. 29607356	www.hotelkaupo.lv	GPS: 57.1410, 24.8410
Svečių namai „Parks"	Atbrīvotāju g. 1, Sigulda	T. 29407215	www.parks-inn.lv	GPS: 57.1555, 24.8587
Svečių namai „Lantus"	„Lantus", Berzaines valsč., Kocėnų apyl.	T. 26519319	www.laukumaja.lv	GPS: 57.6317, 25.2430
Svečių namai „Rakši"	„Rakši", Drabešų valsč., Amatos apyl.	T. 29263798	www.kamieli.lv	GPS: 57.2756, 25.1979
Svečių namai „Nīlaures dzirnavas"	„Dzirnavas", Nytaurė, Amatos apyl.	T. 26665040	www.nitauresdzirnavas.lv	GPS: 57.0730, 25.1858
Svečių namai „Kalnīņi"	„Jaunkalnīņi", Drabešų valsč., Amatos apyl.	T. 26022248	www.kalninilv	GPS: 57.2367, 25.2601
Svečių namai „Bērzi"	„Bērzi", Plāčis, Pargaujos apyl.	T. 26117306	www.atputa-berzi.lv	GPS: 57.3625, 24.9769
Svečių namai „Villa Alberta"	Līvkalna g. 10a, Sigulda	T. 27770203	www.villaalberta.lv	GPS: 57.1660, 24.8626
Svečių namai „Līvkalns"	Pēteralas 1.līn., Lyvkalnos 3, Sigulda	T. 67895183	www.livkalns.lv	GPS: 57.1699, 24.8734
Svečių namai „Pie Žorža"	„Krasti", Drabešų valsč., Amatos apyl.	T. 29251206		GPS: 57.2322, 25.2010
Svečių namai „Denderi"	„Denderi", Vaidavos valsč., Kocėnų apyl.	T. 29242644		GPS: 57.4416, 25.2682
Svečių namai „Meldri"	„Meldri", Kocėnų valsč., Kocėnų apyl.	T. 26323724		GPS: 57.4341, 25.2700
Svečių namai „Lūcs"	Lucas g. 2, Valmiera	T. 29456899	www.atputasbazes.lv/lucs	GPS: 57.5398, 25.4312
Svečių namai „Province"	Niniera g. 6, Cēsys	T. 29463284	www.province.lv	GPS: 57.3160, 25.2747
Svečių namai „Laso"	„Alkšņi", Priekulių apyl.	T. 29463284	www.laso.lv	GPS: 57.3265, 25.2834
Svečių namai „Augstrozes"	„Ezerniekiai", Raiskumas, Pargaujos apyl.	T. 26699996	www.augstrozes.com	GPS: 57.3130, 25.1570
Svečių namai „Lāču māja"	Gaujas g. 22, Lygatnė	T. 64153481	www.lacumiga.lv	GPS: 57.2453, 25.0459
Svečių namai „Rozkalns"	„Rožkalni", Raiskumo valsč., Pargaujos apyl.	T. 29118831	www.rozkalns.net	GPS: 57.3045, 25.1394
Svečių namai „Lejasbisenieki"	„Lejasbisenieki", Turaidos, Krimuldos apyl.	T. 29256782	www.lejasbisenieki.lv	GPS: 57.2070, 24.8388
Svečių namai „Lejassilvēveri"	„Lejas Silavēveri", Krimuldos apyl.	T. 27111776	www.lejassilvever.viss.lv	GPS: 57.2249, 24.8369
Svečių namai „Mošku pirts"	„Grotes", Turaida, Krimuldos apyl.	T. 29840005	www.moskupirts.viss.lv	GPS: 57.2022, 24.8775
Svečių namai „Pie Pētera"	„Vagu", Priekulių apyl.	T. 28348909	www.piepetera.lv	GPS: 57.3246, 25.2830
Kalnu sodyba „Ezergribiešī"	„Gribiešī", Kocėnų apyl.	T. 29485859	www.ezergribiesi.lv	GPS: 57.4370, 25.2753
Svečių namai „Vakarvēji"	„Vakarvēji", Kocėnų valsč., Kocėnų apyl.	T. 29213204	www.vakarveji.lv	GPS: 57.5147, 25.2600
Svečių namai „Eglaines"	„Eglaines", Kartlai, Amatos apyl.	T. 29172332	www.eglaines.lv	GPS: 57.2381, 25.1921
Svečių namai „Ungurmuža"	„Ungurmuža", Raiskumo valsč., Pargaujos apyl.	T. 22007332	www.ungurmuiza.lv	GPS: 57.3625, 25.0887
Svečių namai „Burtakas"	„Burtakas", Straupės valsč., Pargaujos apyl.	T. 29451234	www.burtakas.lv	GPS: 57.3479, 24.9339
Svečių namai „Ungurmalas"	„Ezermalas", Raiskumo valsč. Pargaujos apyl.	T. 26433390	www.ungurmalas.lv	GPS: 57.3503, 25.1007
Svečių namai „Piekalnes"	Bērzu g. 3, Inciemas, Krimuldos apyl.	T. 26550173	www.siguldaspirts.lv	GPS: 57.2519, 24.8750
Svečių namai „Vince"	Cēsu g. 20, Valmiera	T. 29426161	www.macibucentrs.lv	GPS: 57.5317, 25.4225
Svečių namai „Ligotāji"	„Ligotāji, Ledurgos valsč., Krimuldos apyl.	T. 26525408	www.ligotaji.lv	GPS: 57.3138, 24.7371
Svečių namai „Laimes ligzda"	„Lejas Aistītes", Amatos apyl.	T. 29424941	www.laimesligzda.lv	GPS: 57.2569, 25.2540
Svečių namai „Siliņkos"	„Siliņkai", Liepos valsč., Priekulių apyl.	T. 29188367	www.silakas.lv	GPS: 57.3573, 25.4496
Svečių namai „Skangaļi"	„Skangaļi", Liepos valsč., Priekulių apyl.	T. 26175981	www.skangali.lv	GPS: 57.3990, 25.4943
Svečių namai „Kūnciems"	„Gala Kunči", Priekulių valsč., Priekulių apyl.	T. 26414789	www.viesunamiem.lv/kunci	GPS: 57.3092, 25.4148
Svečių namai „Lejas bites"	„Lejasbites", Priekulių apyl.	T. 29555517	www.viesunamiem.lv/lejasbites	GPS: 57.3279, 25.3964
Svečių namai „Mežrozes"	Liepos valsč., Priekulių apyl.	T. 29426230	www.mezrozes.lv	GPS: 57.3543, 25.4122
Svečių namai „Upmalkalni"	Krasta g. 3a, Jaunmuža, Priekulių apyl.	T. 29377732	www.celotajs.lv/jankrasti	GPS: 57.3519, 25.3266
Svečių namai „Spārnu kalns"	„Zaļā Spārnu", Priekulių valsč., Priekulių apyl.	T. 22006060	www.sparnukalns.lv	GPS: 57.3346, 25.5295
Laisvalaikio sodyba „Lejas Ozoli"	Liepos valsč., Priekulių apyl.	T. 29432515	www.celotajs.lv/lejasozoli	GPS: 57.4428, 25.4253

APARTAMENTAI

Apartamentai „Prieka Pietura"	Stacijas g. 6, Sigulda	T. 29267957	www.priekapietura.lv	GPS: 57.1508, 24.8449
Apartamentai „Romuža"	Raiņa g. 2c, Valmiera	T. 26567628	www.rozumantika.lv	GPS: 57.5411, 24.4249

GAMTOS OBJEKTAI

Lygatnės pažintinis takas
Ekskursijos metu nuo gegužės iki spalio siūloma galimybė apžiūrėti Lygatnės smiltainio uolas ir olas, taip pat pasivaikščioti po vietas, kurios aprašomos pasleptos nuo pašalinio akies. Yra ilgas ir trumpas maršrutai. Renkamos 10-15 asmenų grupės.

Lygatnės TIC
tel. 64153169; 29189707
www.visitligatne.lv
GPS: 57.2335, 25.0396

Žuvų neršaviečių
Spali-lapkriti, kai akmenuotų ar uolėtų upių vandens temperatūra siekia 2-6 °C, vaikščiodami neršaviete galesite stebėti atplaukusias nerštiI lašišas ir upėtakius.

Lygatnės TIC
tel. 64153169; 29189707
www.visitligatne.lv
GPS: 57.2335, 25.0396

Nuotaikingi žygiai raitomis
Gaujos nacionaliniame parke lankytojų laukia kelių valandų trukmės žygiai raitomis kalvotais pulsynais arba instruktoriai bei trenruočių aikštelės.

„AdventureRide"
tel: 29269559
www.adventureride.eu

LAISVALAIKIO SODYBOS

Laisvalaikio sodyba „Mednieku namiņš"	Mednieku g., Sigulda	T. 26553922	www.celotajs.lv/mednieknamins	GPS: 57.1618, 24.8255
Laisvalaikio sodyba „Pilskalni"	„Pilskalni", Kocėnų valsč., Kocėnų apyl.	T. 29299268	www.pilskalni.lv	GPS: 57.4615, 25.2684
Laisvalaikio sodyba „Ezerkl	„Jaun-Klabi", Amatos valsč., Amatos apyl.	T. 29266445	www.ezerklabi.lv	GPS: 57.1784, 25.2449
Laisvalaikio sodyba „Jaunbrenguļi"	„Jaunbrenguļi", Raiskumo valsč., Pargaujos apyl.	T. 26330479	www.jaunbrenguli.lv	GPS: 57.3183, 25.1964
Laisvalaikio sodyba „Vējiņi"	„Vējiņi", Strazdes valsč., Pargaujos apyl.	T. 29289796	www.pazemesezeri.lv	GPS: 57.3449, 24.9185
Laisvalaikio sodyba „Mežarozes"	„Mežarozes", Amatos valsč., Amatos apyl.	T. 29143244	www.celotajs.lv/mezarozes	GPS: 57.1899, 25.2069
Laisvalaikio sodyba „Upeslejas"	„Upeslejas", Straupē, Pargaujos apyl.	T. 29441970	www.celotajs.lv/upeslejas	GPS: 57.3635, 24.9589
Laisvalaikio sodyba „Ezerseta"	„Ozolāji", Raiskumo valsč., Pargaujos apyl.	T. 29262455	www.ezerseta.lv	GPS: 57.3247, 25.1382
Laisvalaikio sodyba „Mīlkalni"	„Mīlkalni", Ledurgos valsč., Krimuldos apyl.	T. 29156130	www.milkalni.lv	GPS: 57.2472, 24.7209
Laisvalaikio sodyba „Kuzas"	„Kuzas", Vaidavos valsč., Kocėnų apyl.	T. 29472671	www.atputagimenei.lv	GPS: 57.4344, 25.1932
Poilsio kompleksas „Avoti"	„Avoti", Valmieros valsč., Burtnieķų apyl.	T. 29499342	www.avoti.com	GPS: 57.5581, 25.4408

JAUNIMO NAKVYNĖS NAMAI

Jaunimo nakvynės namai „KABA"	Puķu g 2, Sigulda	T. 26619131	www.hostelkaba.lv	GPS: 57.1403, 24.8177
Jaunimo nakvynės namai, viešbutis „Krimuldas pils"	Mednieku g. 3, Sigulda	T. 29111619	www.krimuldaspils.lv	GPS: 57.1677, 24.8298
Jaunimo nakvynės namai „Putninkrogs"	Saules g. 23, Cēsys	T. 64120290		GPS: 57.3087, 25.2946
Sporto rūmai „Kocėni"	Alejas g. 4, Kocėnai, Kocėnų apyl.	T. 64220647		GPS: 57.5221, 25.3350
Jaunimo nakvynės namai „Priekuļi"	Dārza g. 12, Priekuļi	T. 64130015	www.hostelspriekuli.lv	GPS: 57.3077, 25.3616
Jaunimo nakvynės namai „Mēnesnīca"	Vadu g. 3, Valmiera	T. 29388898		GPS: 57.5276, 25.4457

KEMPINGAI

Kempingas „Apalkalns"	„Apalkalns", Raiskumas, Pargaujos apyl.	T. 29448188	www.apalkalns.lv	GPS: 57.3174, 25.1479
Kempingas „Siguldas pludmale"	Peldu g 2, Sigulda	T. 29244948	www.makars.lv	GPS: 57.1575, 24.8367
Kūnoe Kempingas	Gaujas g. 36, Lygatnė	T. 29244948	www.makars.lv	GPS: 57.2545, 25.0457
Ozuolkalno Kempingas	„Ozolkalns", Drabešų valsč., Amatos apyl.	T. 26400200	www.ozolkalns.lv	GPS: 57.2999, 25.2172
Kempingas „Zuzi"	„Zuši", Krustiņai, Inčukalno apyl.	T. 28327110	www.zusi.lv	GPS: 57.1296, 24.6293
Kempingas „Jaunarāji"	„Jaunarāji" Pagasti, Straupes valsč., Pargaujos apyl.	T. 29121702	www.jaunaraji.lv	GPS: 57.5470, 25.4899
Kempingas „Pazeļ"	„Pazeļ", Straupes valsč., Pargaujos apyl.	T. 29819364	www.pazemesezeri.lv	GPS: 57.4272, 24.8051
Kempingas „Unguri"	„Unguri" Raiskumo valsč., Pargaujos apyl.	T. 29120992		GPS: 57.3530, 25.0874
Kempingas „Briedīši"	„Briedīši" Raiskumo valsč., Pargaujos apyl.	T. 26466916	www.briedisi-ak.lv	GPS: 57.2946, 25.1253
Kempingas „Zemturi"	„Zemturi" Lygatnes apyl.	T. 29482791	www.ligatneszemturi.lv	GPS: 57.1690, 25.0408
Kempingas „Zagarkalns"	Mūrlejas g. 2, Cēsys	T. 26266266	www.zagarkalns.lv	GPS: 57.3114, 25.2245
Kempingas „Rāceņi"	Rāceņi-3, Vaidavos valsč., Kocėnų apyl.	T. 29232478		GPS: 57.4447, 25.2689

INVENTORIAUS NUOMA Dviračiai

„Tridens"	Raiņa g. 1, Sigulda	T. 29644800		GPS: 57.1612, 24.8470
„Velonība"	Ausekļa g. 7, Sigulda	T. 26488507	www.jdtehnika.lv	GPS: 57.1537, 24.8514
„Reinis Trase"	„Kalnzaķi", Krimuldos apyl.	T. 29272255	www.reinatrase.lv	GPS: 57.1796, 24.8175
„Latroze"	„Jaunbeites", Siguldos apyl.	T. 26666728	www.peldam.lv	GPS: 57.1410, 24.8410
„Rāmkalni"	„Vītnkalni", Inčukalno apyl.	T. 29100280	www.ramkalni.lv	GPS: 57.1248, 24.6585
Aktyvaus turizmo centras „EZI"	Pils laukums 1, Cēsys	T. 26573132	www.ezi.lv	GPS: 57.3140, 25.2728
Daiļrades pludmale, Valmiera	Rīgas g. 43, Valmiera	T. 64226223		GPS: 57.5367, 25.4097
„Zagarkalns"	Mūrlejas g. 2, Cēsys	T. 29134538	www.ezi.lv	GPS: 57.5559, 25.4311
„Lāči"	Māŗa Katrīnas g. 8, Cēsys	T. 26266266	www.zagarkalns.lv	GPS: 57.3075, 25.2208
„Gandrs"	Rīgas g. 27, Valmiera	T. 20008870		GPS: 57.3116, 25.2682
		T. 64222352		

INVENTORIAUS NUOMA Valtys

„Makars"	Peldu g. 2, Sigulda		GPS: 57.1577, 24.8371
	Gaujas g. 36, Lygatnė	T. 29244948	www.makars.lv	GPS: 57.2545, 25.0457
Kartingalaivas.lv	Upenu g. 8, Sigulda	T. 26524203	www.kartingalaivas.l



ENTER GAUJA

17

Praeities liudininkės – šarvuotosios žuvys

Dabartinę Gaujos NP teritoriją devono laikotarpiu, t. y. prieš 400 milijonų metų, dengė seklí šilta jūra, kurios dugne formavosi dolomitai ir smiltainiai. Joje veisėsi šarvuotosios žuvys, iš kurių iki mūsų dienų išliko nemažai fosilijų. Ir dabar parke galima apžiūrėti vietų, kur devono laikotarpio sluoksniuose matomos išlikusios suakmenėjusios šarvuotųjų žuvų liekanos.

Gamtos mylėtojai Gaujos NP turi galimybę pamatyti šias retas gyvūnų, paukščių ir augalų rūšis:

Plačioji patuže
Lobaria pulmonaria
Plunksninė šviturėlė
Schistostega pennata
Šiaurinis šikšnys
Eptesicus nilsonii
Tulpys
Alcedo atthis
Daugiametė blizgė
Lunaria redivia

NUOTYKIAI GAMTOJE

1 | Gutmanio ola

Didžiausia Baltijos šalyse ola – tai seniausios turistų lankomos objektas. Ant olos sienų, daugelio įvykių liudininkių, išliko užrašai net nuo XVII a. Kalbama, kad ola susidare iš lyvių vyršaičio Rindaugo žmonos ašaru, kuri, nubausta už neištikimybę, buvo užmūryta uoloje Gaujos krante. Apie jos liūdesį dar šiandien primena čia pat esantis šaltinėlis. Kiti mėgsta pasakoti, kad šaltinėlis turi gydančių savybių. Jo vandeniu kažkada gydė žmones vyras, kuri laukė vaikino, gut mann". Jo vardu ola ir pavadinta. Čia pat gimė ir nuostabi legenda apie Turaidos Rožę, kuri prie olos slaptai susitikinėjo su savo mylimuoju Viktoru.
Siguldos apyl. tel. 67457661
GPS: 57.1761, 24.8426

2 | Ereliu ligoninė uolos

Viena didingiausių Baltijos šalyse 700 m ilgio vertikali smiltainio siena. Girdėti, kaip atsipindinas nuo uolos aidas skamba tarsi vargonai, todėl kadaise uolos buvo taip pat vadinamos – Ērģeļu (Vargonų) uolomis. Įrengtas pėsčiųjų takas pasiekus vrš uolą įrengtas apžvalgos aikštelės leidžia matyti akims atsiveria vaizdingas Gaujos slėnio kraštovaizdis.
Cēsių apyl.
GPS: 57.3595, 25.2582

3 | Lygatnes gamtos takai

Keliaujant pėsčiųjų takais įvairiais marštrūsais galima vos kelių metrų atstumu stebėti laukinius gyvūnus ir paukščius, kurie nuo lankytojų yra atskirti aptvėrimu ir gyvena savo natūralioje aplinkoje. Lygatnės gamtos takuose sutinkamiko miško gyvūnai atvežti iš įvairių Latvijos vietų. Tai suteikti arba pripažinkit gyvūnų jaunikliai, be žmogaus pagalbos nesugebantys išgyventi ir savarankiškai susirasti maisto.
Lygatnė
tel. 64153313, 28328800
www.gnp.lv
GPS: 57.2484, 25.0154

4 | Kvopenės ąžuolas

Didžiausias medis Gaujos NP – vienas iš vešliausių ąžuolų Latvijoje. Ne veltui daugelis jį lygina su medžiu, pavaizduotu ant 5 latų banknoto. Ąžuolas, kurio kamieno apimtis siekia 6 metrus, o aukštis – 20 m, auga Gaujos senvagės slėnio dešiniajame krante.
Raiskumo valsč., Pargaujos apyl.
GPS: 57.2769, 25.1813

5 | Žilaisklanis

Aukščiausioje Vidzemėje vietovė (127 m virš jūros lygio) tai kartu ir sena šventovės vieta,



1

laikais Popieriaus fabrikas saugojo ir popierių. Olų pasiaptis – tai jų yptinga temperatūra, kuri ir vasarą, ir žiemą išlieka pastovi. Kai kurios iš jų naudojamos ir šiandiena, tačiau ąžuolėti olas galima tik kartu su ekskursijų vadovu, nes būtina laikytis įvairių gamtosaugos ir saugumo reikalavimų.
Lygatnė, tel. 64153616, 29189707
www.visitligatne.lv
GPS: 57.2335, 25.0396

9 | Šventasis šaltinis (Svētavots)

Šventasis šaltinis neužšąla net žiemą, ir, ant paskaičiuotų, turi gydomųjų savybių. Aplink pat šaltinį yra sukurtas parkas, kuriuo, iš anksto užsiregistravus, galima pasivaikščioti, klausantis ekskursijų vadovo istorijų. Žmantys žmonės pasakoja, kad tas, kuris Maros dieną dar prieš saulėtekį kylant nusigaus Šventajame šaltinyje ir atnešnamiškiams vandens, nepamiršęs į iki saulėlydžio atnešti atgal ir išpilti, tas nusiplaus visas bėdygres. Be to, kalbama, kad šaltinio yra violetinė aura, dėl to jis įvertintas Šešiomis žvaigždutėmis.
Cēsių apyl. tel. 26385633
www.svetavots.lv.
GPS: 57.3045, 25.2338

10 | Žvartos uola (Zvārtes iezis)

Smiltaino uola ir vaizdai su apžvalgos aikštele – tai vienas gražiausių Latvijos kraštovaizdžių. Prie uolos yra suoleliai ir pavėsinė, marštrutai, vedantys tris Amata. Kažkada Naujųjų metų išvakarėse, Vasaros saulėgrįžos ir Joninių naktimis prie uolos susirinkdavo vietos gyventojai ir velnių linksmybės. Dabar Žvartos uolos lankytojų centre išlikusi pasivaikščiotí Ragaņu pievomis,



3



3

kur galima sužinoti žinuonių paslapčių, paisiesmi senovines išminties ir paeiškoti ragaņų burtose naudojamų augalų.
Amatos apyl., www.gnp.lv, GPS: 57.2474, 25.1423

11 | Didysis Pragarėlis (Lielā Ellīte)

Ola įvadinama ir Liepos Pragarėlių, Pragarėlių, Velnio degyklą, Velnio krosnimi, Liepmužos ola, Liepos ola, Velnio kambarių, kartu su šaltiniu jau nuo senųjų laikų yra populiari ir svarbi šventoji vieta. Didžioji Pragarėlio ola – tai smiltainio darinys, įdomus savo neįprasta forma – prie įėjimo į olą yra išskyšos, nišos, įdubos, unikali Latvijoje arkuota, 6 m aukščio ir 6 m pločio Šventojo šaltinio vandens laikomas itin vertingu. Didysis Pragarėlis – tai ypatingai saugomas archeologijos paminklas, o nuo 1974 metų – tai saugomas geologinis objektas, geomorfologinis gamtos paminklas ir kultūrinis-istorinis objektas. Manoma, kad ola susiformavo prieš 7000 metų, nors pirmą kartą rašytiniuose šaltiniuose ji minima 1791 metais.
Priekulių apyl. GPS: 57.3836, 25.4275

12 | Mažasis Pragarėlis (Mazā Ellīte)

Baltojo smiltaino uolos sienos yra susiformavęs trikampis urvas. Manoma, kad kadaise Mažasis Pragarėlis buvo senovinė kultinė vieta ir joje kažkada buvo aspistelos pats velnias, išvarytas iš Didžiojo Pragarėlio.
Priekulių apyl. GPS: 57.3738, 25.4443

13 | Vėjinių požeminiai ežerai

Unikali olų sistema su gyvūnų šaltiniu ir dviem požeminiais ežerais. Tai žiemvidžio žinomi požeminiai ežerai Baltijos šalyse. Didžioji ežero plotas – 30 m², gylis 14 m, gylis apie 2 m. Maždaug



86



3

AKTYVUS POILSIS

76 | Aerodinamins tunelis

Skrydis vertikaliu vėju tuneliu ir nuostabūs potyriai leidžia išpildyti sena žmonijos svajonę apie laisvą skrydį.
Rygos–Siguldos greitkelio 47-as km
tel. 28384609, www.aerodium.lv
GPS: 57.1333, 24.7861

77 | Ledrogiu ir rogučių trasa „Sigulda"

Sudėtingo ledrogiu ir rogučių trasa mieste svečiams siūlo ypatingų adrenalino gaminį, kas paprastai yra leidžiama tik profesionalioms sportininkams – nuslėnis: 1420 metrų ilgio, 16 posūkių ir 200 m ilgio stabdymo kelio trasa.
Šveices g. 13, Sigulda
tel. 29185351, www.bobtrase.lv
GPS: 57.1508, 24.8408


78 | Lynų trasa ger Gauja

Kelionės vangovėnių virenitelių tokio pobūdžio lynų kelių Baltijoje metu iš 42 metrų aukščio atsiveria puikus vaizdas į permaininga Gaujos slėnio kraštovaizdį, Turaidos pilį, taip pat ir Gaują nuliestą tilto. Krimuldos dvarą ir Siguldos ledrogių trasą. O tie, kam norėtųsi ekstremalesnių pojūčių, vasarą gali išmėginti šokimą su guma iš vagonėlio.
Poruka g. 14, Sigulda, tel. 67972531
www.bungee.lv, GPS: 57.1645, 24.8458

7



3



76

20

77

8

11

28

97

83

54

30

30

47

79

LEGENDOMIS APIPINTOS PILYS, BAŽNYČIOS...

28 | Turaidos muziejus–rezervatas

Labiausiai lankomas Latvijos muziejus, kuriame galima susipažinti su archeologijos, architektūros, istorijos ir meno paminklais, bylojančiais apie istorinius įvykius net nuo XI a. Čia saugoma daugybė istorių – ir apie vidurinįjį pilį, Gaujos lyvius, senąjį dvarą ir šiko centrą ir apie Dainų kalną.
Turaidas g. 10, Sigulda, tel. 67972376, www.turaida-muzejs.lv, GPS: 57.1868, 24.8478

29 | Siguldos pilių kompleksas

1207 metais statyta Livonijos ordino Siguldos pilis ir pradžių buvo Castellum tipo tvirtovė, bet vėliau perstatyta kaip rezidencinio tipo pastatas. Mūsų dienomis vidurinįjų dvaiois ieškotojai kopia į jos Sauvės ir pagrindinių Vartų bokštą, taip pat vaikštinėja ir aplink mūro griuvėsius. Neogotikinio stiliaus Siguldos Naujoji pilis pradėta statyti 1878 metais kaip dvaro savininkų Kropotkinų gyvenamoji vieta, tačiau dabar čia įsikūrusi Siguldos apylinkės taryba.
Pilis g. 16/18, Sigulda, tel. 67971335
www.tourism.sigulda.lv, GPS: 57.1656, 24.8506

30 | Česių pilies ir dvaro kompleksas

Česių Vidurinėje pilyje, nuo XIII a. iki XVI a. buvusi Livonijos ordino magistrų rezidencija. Iš pilies Rytinio bokšto atsiveria Česių panorama, o nusileidus į Pietinio bokšto rūsį galima patyrinėti tikrą vidurinėlyjų kalinį. Senovės dvasia puikiai jaunatnį bokštuose ir vidiniame dvaro kieme, o vaikštinėjant, klausantis ekskursijų vadovo istoriją. Tuo tarpu Naujoje Česių pilyje apžiūrėsite puošnų XVIII–XIX a. interjerą.

31 | Ungurmuižos dvaras

1732 metais baronn fon Kampenhauzen iš mūrinių akmenų statytas baroko stiliaus dvaras vieninteliis Latvijoje išlikęs medines architektūros paminklas stebina savo gausia senovine siena tapyba. Šios tapybos fragmentai – tai vieta, kur vyksta geriausių Latvijos BMX sportininkų trenktuvės. Vasarą čia vyksta ir BMX dviračiu varžybos, o žiemą – čia įsikuriamoti BMX dviračiu ir išmėginti maždaug trasą.
Rubenė, Kocėnų apyl., tel. 64270460
GPS: 57.4670, 25.2556

32 | Diklių evangelikų liuteronų bažnyčia

Istoriniuose šaltiniuose ši bažnyčia minima jau XVII a. pirmoje pusėje, o dabartinis jos pastatas statytas apie 1848 metus. Bažnyčioje, kurios kunigu XIX a. antrąje pusėje šamavo rašytojas ir mokytojas J. Neikens, galima apžiūrėti vienus ręčiausių dailės Vidzemėje – mamerizmo stiliumi išpuošta raižyta medine sakyklą (1699 metai ir altorių (1698 metai).
Diklių, Kocėnų apyl., tel. 29124653
GPS: 57.5966, 25.0743

33 | Araišių archeologijos parkas-muziejus

Parke galima pasinerti į senųjų latgalių kasdienybę. Čia apžiūrima IX–X a. įvirtinta latgalių gyvenvietė ir jos rekonstrukcija – ežero pilis, XVI–XVII a. pabaigos pilies gyvenvietė (valstybinės reikšmės archeologijos paminklas) ir Meitu sala su akmens ir bronzos amžiaus pastatų rekonstrukcijomis.
Araišiai, Amatos apyl., tel. 64107080
www.history-museum.lv, GPS: 57.2499, 25.2800

34 | Dikliai – Dainų šventės lopšys

Dikliai – tai vieta, kur 1864 metais buvo pradėta rengti dainų šventės tradicija. Dainų šventė – tai ypatingas įvykis Latvijos kultūros gyvenime. Literatas, dvasininkas ir mokytojas J. Neikens šventė surengė Nekrikonaike, kurio papėdėje dabar jkurta grazi estrada po atviru dangumi. Tuo tarpu Diklių Dainos Šventų ekspozicijoje surinkti duomenys apie garsiausius XIX a. Latvijos kultūrinius ir švietimo įvykius, taip pat istorijos apie pirmuosius choro kūrimo žingsnius, pradedant pirmosiomis Dainų šventėmis. Ekspozicija „Grāvelsiņi" Dikliai, Kocėnų apyl. tel. 26460685, www.kocenunovads.lv.
GPS: 57.5973, 25.0743

35 | Skangalės dvaras


Dvaro centrą sudaro septyni pastatai – čia įrengti ir svečių namai, ir dviejų lavinimosi centras bei Liuto Palmos muziejus. Svečiųos ministrų pirminninka U. Palmė būdamas vaikas. Skangalės pralesiadvo vasaras. Šiuo metu dvaro svečių namuose lankytojams siūlomas šveidiškas stalas su latvių patiekalais.
„Skangali", Liepos valsč.
Priekulių apyl., tel. 26175981
www.skangali.lv
GPS: 57.2990, 25.4943

36 | Inciemo dvaras ir parkas

Dvaras įkurtas XVII a. pradžioje. Po agrarinės reformos XX a. pradžioje dvaras buvo perduotas poetui Viktorui Eglītui. Poeto sūnus rašytojas Antānas Eglītis 1962 metais Inciemo kompleksą – „Pensionas pilyje" („Pansija pilī") parašo savo prisiminimus ir apkalbavo Inciemo praleistų vasarų akimirkas. 2006 metais dvaro parke buvo atidengtas A. Eglyčio paminklas, o nuo 2010 metų veikia turizmo, švietimo ir kultūros centras.
Inciems, Krimuldos apyl.
tel. 26506474, www.inciems.lv
GPS: 57.2303, 24.8036

37 | Krimuldos bažnyčia


Viena seniausių mūrinių bažnyčių Latvijoje buvo statyta 1205 metais, po to, kai lyvių vyršaitis ir kunigaikštis Kaupo grįžo iš Romos, kur jiems pasipažino Inocentą. Šalia bažnyčios yra






















45

31

TRADICINIAI AMATAI

60 | Gintaro dirbtuvės

Trečiosios gintaro meistrų kartos atstovas kviečia apsilankyti savo dirbtuvėse ir išmėginti gebėjimus apdirbant nacionalinį brangakmenį.
Vėju g. 1, Sigulda, tel. 26185257
GPS: 57.1497, 24.8505

61 | Gamtos parkas „Vienkočī"

Vieta, kur gyvena „žaliosios idėjos" ir galima apžiūrėti iš gamtinių medžiagų pagamintus daiktus: luotus, skulptūras, namą iš maišų su smėliu, taip pat istorinį pastatų maketus.
„Vienkočī", Lygatnės valsč., Lygatnės apyl.
tel. 29329065, www.vienkocis.lv
GPS: 57.1933, 25.0455

62 | Amatos amatų namai

Amatos amatų namai – tai tikras amatininkystės centras, kur galima išmokti senovinių amatų, apžiūrėti amatų bibliotėką, o savaitgaliais apsilankyti ir turgeliuose bei dirbtuvėse.
Drabešu dvaras, Amatos apyl.
tel. 29199870, GPS: 57.2428, 25.2790

63 | Senovinių papuošalų kalvė

Kalvėje galima stebėti papuošalų meistro darbą, apžiūrėti darbo įrankius ir senovinius latgalių papuošalus. Be to, meistras pasakoja apie papuošalus ir jų simbolinę reikšmę, taip pat puošybos tradicijas.
Pils laukums 9, Cēsys, tel. 29158436
www.kalve.cesis.lv, GPS: 57.3133, 25.2710

64 | Lygatnės šaukštų dirbtuvė

Dirbtuvėje svečiams siūloma apžiūrėti, kaip iš daugiau nego 17 Latvijoje augančių medžių rūšių gaminami šaukštai ir kiti daiktai, taip pat patiems išmėginti savo jėgas.
„Vanagi", Augšlygatnė, tel. 26521447
www.spoonfactory.lv, GPS: 57.1908, 25.0365

65 | Nacionalinis žuvininkystės muziejus

Muziejuje, kurio eksponatai dar kvepia dumbliais, o tinklai dar neišdžiuvo, pasakojama apie tai, kaip žvejoji mūsų protėvai ir kaip tai yksta dabar. Norintieji turi galimybę patys išmėginti savo rankų miklumą.
Gaujas g. 38, Lygatnė, tel. 29232837
GPS: 57.2548, 25.0447

66 | Kūrybinės dirbtuvės „Ezerinī"

„Ezerinī" kviečia apžiūrėti samojingus akmens ir metalo darbus, apsilankyti parduotuvėlėje, taip pat stebėti akmens šlifuojančio meistro darbą.
Stalbės valsč., Pargaujos apyl., tel. 26371928
www.ezerini.lv, GPS: 57.3757, 25.0391

67 | „Medaus korys" (Medus kāre")

Tai vieta, kur išgirsite pasakojimus apie bites, stebėdami jas užuot aviliuje. Žiūrėdami filmą sužinosite apie bičių gyvenimo ir bitininkystės paslaptinus, taip pat paragausite įvairių medaus rūšių ir sudarysite sau tinkamą asortimentą. Be to, galėsite laukia puota pilies bokšte su autentiškais patiekalais, pagamintais pagal XIV a. receptus.
Pils g.18, Sigulda
tel. 67971335
www.tourism.sigulda.lv
GPS: 57.1664, 24.8496

68 | Koncertų salė „Baltas Flīgelis" (Baltais Flīģelītis)

Originalus, fligelį primenantis pastatas – tai viena labiausiai mėgstamų koncertų salių

78

61

78

GRUPĖMS IR ĮMONĖMS

107 | Objektas „X"

Aktyvumu žmonėms skirtas realybės žaidimas. Jo dalyviai gali įsijausti į slaptųjų agentų, atliekančių ypatingą misiją – saugančių žmonių nuo katastrofos, vaidmenį.
„Skalupes", Lygatnės valsč., Lygatnės apyl.
tel. 26161915, www.bunkurs.lv
GPS: 57.2560, 25.0709

108 | Ekskursijos į „Česu alus" daryklą

Ekskursijos metu siūloma stebėti Česų alaus daryklos veiklą, susipažinti su istorija, stebėti alaus gaminimo procesą ir, galų gale, paragauti paties alaus.
Aldaru laukums 1, Cēsys, tel. 64122423
www.cesualus.lv, GPS: 57.3182, 25.3059

109 | Viduramžių žygis Česiuose

Patraukliausi 3-4 šiuolaikinių meistrų ir prasidedančiais miesto centre ir paibaigiančiais pre Istorijos ir meno muziejaus, galima apžiūrėti svarbiausius istorinius Česių objektus. Užduotis dalinamos rusų ir latvių kalbomis, o už teisingus atsakymus suteikiami taškai. Žygiui paisiapsijo jo dalyviai apdovanojami diplomais.
Tel. 26400296, www.saliedet.lv.

110 | Kelionė į Livonijos ordino kasdienybę

Galimybė pakartoti istorinį Sateseles karo žygį, kurio metu išdalinama forma ir ginklai, ir keliaujama Gaujos senvage. Čia pat siūlomo

78

61

60

LANKYTINOS VIETOS

Geležinkelio tiltas per Rainą
1889 metais pastatytas akmeninis tiltas, kuris yra jamžintas net anš paštо ženkliuko – tai aukščiausias Baltijos šalyje tokio tipo statinys. Genauisa ji apžiūrėti galima ir dešinės greitkelio Cēsys–Valmiera pusės.

Elektromobiliai „Siguldos kelionė" („Sigguldas tūre")
Gražiausias Siguldos vietas galima aplankyti važinėjant gamtai nekenkiančia transporto priemone. Kelionei vadovauja gidas.

Gaujos tramvajus
Vieninteliis Gaujos tramvajus Latvijoje siūlo keliones ir ekskursijas upe. Čia galima surengti pokylį jaunavedžiams, mokiniamis, taip pat gimtadienius ir kitokias šventes. Veika vasaros sezonu.

Saulės parkas
Saulės parkas ir jame įrengtas saulės laikrodis simbolizuoja šviesos, šilumos, augimo ir gerovės laukimą, o laiko atmatą tikmė sustoti ir pasižvalgyti į savo vietas visus įvykius, parodo jų svarbą ir reikšmę. Todėl tai yra vieta, kuriuje atsigauna protas ir dvasia.

Lygatnės perkėla
Sroves jėga vedama perkėla – tai Latvijos technikos istorijos paminklas, be to, tai vieninteliė išlikusi perkėla per Gaują. Jį šioje vietoje tyrė pirmieji po Antrojo pasaulinio karo, kai buvo sugriautas tiltas per Gaują.

Safari parkas „More"
170 ha dydžio laukinių gyvūnų parke auginama apie 300 taurųjų elnių, danielių ir baltųjų elnių. Tai ideali vieta vasiems, norintiems paišelti nuo miesto skubos maloniuje aplinkoje. Taip pat tai pirma privati veita, kuriuje auginami briedžiai.

Privatus zoologijos sodas
Čia galima pamatyti Afrikos stručiu, danielių, nykštukinių avių, povų, fazanų, be to, vasarą galima įsigyti stručio kiaušinių ir užsiskyti kiaušinienės.

Vaikų mokslo centras „Zlinloo"
Vaikų mokslo centre lankytojų laukia interaktyvaus pardonos ir tavinantys žaidimai, nuotaikingai skalinantys žmogaus domėjmaisi savimi, aplinkiniu pasaulio ir technologijomis.

SIA „Šiaurės Vidžemės atliekų tvarkymo organizacija" (SIA „Ziemeļvidzemes atkritumu apsaimniekošanas organizācija")
Ekskursijos po šiuolaikišką atliekų tvarkymo centrą metu galima apžiūrėti EKO aikštelę, Dalbės poligoną ir pojemnio pakavimo perdirbimo įmonę, kviečiančią sudalyvauti lavinančiuose žaidimuose.

Keramikos cechas „Rebeka"
Keramikos ceche „Rebeka" rengiamos ekskursijos, kurių metu lankytojai gali stebėti, kaip kuriami šventėms ir kasdieniam stalui skirti indai. Čia pat galima įsigyti keramikos dirbinių.

Gunos Ruskaines gėlių ūkis
Gėlių ūkio lankytojams siūloma apžiūrėti didžiausią Latvijoje metalų kolekciją (150 rūšių). Žydėjimo metu čia žvilgsnį džiugina net 300 narcizų, 400 lelijų ir 80 vandens lelijų rūšių.

Kolekcininkaus ir selekcininko Martinio Ermiaso gėlių sodas
Tulpių ir lelijų kolekcionieriaus ir selekcininkas Martinš Ermiaso kiekia besidomincius gėlėmis į savo sodą gegužės mėnesį, kai žydi tulpės, o liepą, kai žydi lelijos. Čia galima apžiūrėti daugiau kai tūkstantį įvairiaspalvių tulpių ir kelis tūkstančius lelijų.

Ledurgos dendroparkas
Ledurgos dendroparke yra vienа didžiausių augalų kolekcijų Latvijoje. Maždaug 10 ha ploto teritorijoje auga apie 1000 augalų rūšių ir veislių. Čia žydi magnolijos, rododendrai, pūkenis, riešutmedžiai, įvairios klevų rūšys ir daug kitų dekoratyvinių medžių ir krūmų. Parko teritorijoje yra ir įspūdingas Mudurgos rieduliu.

Latvių kurtų skulptūrų parkas – Ragaņu reņģas
Specialiai šiam tikslui sukurtoje laukо skulptūrų kolekcija, į kurią jeina per penkerius metus 14 latvių skulptorių sukurtos skulptūros.

KINO LORA
Kino teatro lankytojams siūlomi įvairiapi patogumai – dideli ir patogūs minkšti krėslai, šiltas lankytojų sačiuas, taip pat galimybė užsikasyti gardžių užkandžių ir gėrimų savo metu.

Viko paskaitos parkas
Parke galima pasivaikščiotі takais ir apžiūrėti rašytojo Viko pasakų herojų medines figūrėles. Čia veiа įskiurti sau rado Nesis ir Nesė, Rūnių Dūkitis ir kiti pasakų herojai. Ekskursijai gali vadovauti ir pats rašytojas Vikas. Čia pat yra vieta išskylai bei vaikų žaidimų aikštelė.

ŽVEJAMS

Gauja
Gaujoje būdingas smėlėtas dugnas, staigūs vingiai, agresyvė srantai, yra seklumų, salpose daug senų vagų. Mėšketoriojams čia gali pasisekti pagauti ešerių, menkių, kiršlių, lydekų, karšių, kuojų, šapalų, salačių, žiobrių, vėgėlių ir kitokios žuvies.
Gaujoje ir jos baseine upėse – Amatoje, Kumadoje, Brasloje, Lenčiupėje, Lygatnėje, Raunoje nuo šapilo 1 d. iki gruodžio 31 d. žvejoti draudžiama. Taip siekiama apsaugotos laišlines žuvis.

Brasla
Braslos – 70 km ilgio deginio Gaujos intako patrankėje yra stačių skardžių, vietomis gausu smiltainio atodangų. Upėje veisiasi kiršliai, lydekos, ešeriai, karšiai, kuojos. 1000 m atkarpoje nuo Braslos HE žemyn žvejoti draudžiama visus metus.

Vaidavos ežeras
4 km ilgio ir net iki 9 m gylio ežere veisiasi lydekos, ešeriai, kuojos, karšiai, karosai, lynai ir starkiai. Žvejoti galima tik įsigius licenciją.
Licencijas galima įsigyti: pardavėjuje „Jancis", Skolas g. 2, Vaidava, Kocėnų apyl. tel. 64284060, GPS: 57.4295, 25.2861

Unguro ežeras
Didžiausios Gaujos NP ežero (3,94 km²) krantai yra stačiūs, dugnas – smėlėtas, o pakrantė yusetа žvirgždukų ir akmenų. Čia gyvena ešeriai, karosai, lydekos, lynai, karšiai, pūgžliai, raudės ir karpiai.

Žemdirbystės ūkis „Udensrozes"
Ukyje „Udensrozes" žvejų laukia žuvimi gausūs vandenimai ir gražі aplinka, kuriuje galima gerai pailsėti.
„Udensrozes", Stalbe, Pargaujos apyl.
tel. 24521077, GPS: 57.3714, 25.0341

Upėtakių veisykla „Sillakas"
Veisyklioje, kuriuje iš viso įrengta vienuolika tvenkinių, penkiuose siūloma sužvejoti upėtakių, karpių, šamų, šlynų, karšių ir kitokios žuvių. Panorėjus, galima surengti ekskursiją, be to, čia yra vietos ir neddelei šventei surengti.
„Sillaks", Lygatnės valsč., Priekulių apyl.
tel. 29188367
www.sillakas.lv
GPS: 57.3573, 25.4496

Aijažu ežeras
Apvalainas 2,4 km ilgio lygios, peikėtos pakrantės ir dumblėto dugno ežeras, kuriame yra sapropelio telkinys. Čia veisiasi lydekos, kuojos, ešeriai, karpiai, karosai, šlynai ir kitokios žuvys.
GPS: 57.3829, 24.7360

Agės ežeras (Ages ezers)
Iš ežero savo tėkmę pradeda nedidelė upė Agė (Aģe), kuriuo vardu šis ežeras ir pavadintas. Vidutinis ežero gylis siekia 1,5 m, tačiau vietomis yra net iki 4 metrų. Čia ežere veisiasi lydekos, šlynai, karpiai, karšiai, ešeriai ir kuojos, tačiau čia žvejyba yra licencijuota!
Ledurgos valsč., Krimuldos apyl.
tel. 29298, 24.8191.
Licencija galima įsigyti: „Jauntenisas Ledurgos valsč., Krimuldos apyl.
tel. 29496181
GPS: 57.2941, 24.8246

Žemdirbystės ūkis „Kocini"
Čia žvejoti galima tvenkiniuose, nakčiai pastačius palapines ir nepamiršus užsukti į parti.
Berzainės valsč., Kocėnų apyl.
tel. 29486465
GPS: 57.4416, 25.2019