



EN
TER
GAU
JĀ

SUSURĪŅA PIEDZĪVOJUMI GAUJAS NACIONĀLAJĀ PARKĀ

TŪRISMA CEĻVEDIS
ĢIMENĒM AR BĒRNIEM



Susur, susūūr! – kāda neatlaidīga balstiņa spindzēja tepat tuvumā. Susuris pakasīja asti. Tai arī vairs nenāca miegs. Sabozusies kā pūce, aste kutināja sava saimnieka degunu. Visi ir pret mani, kāpēc man jāceļas tādā agrumā, – pukojās Susuris, kuram kāds priekšpēdējais saulrieta stariņš iespīdēja vēl miegainajās acīs. Kam bija tā sīkā balstiņa? Uz dobuma ieejas spārnus plivināja zaļa spāre.

– Labrīt!

– Labvakar! – viņa ieķīķinājās un aizlidoja pa vējam.

Susuris ķērās pie saviem rīta (vakara) vingrojumiem. Susuris bija patīkami apaļīgs dzīvnieciņš, kuru lielāki zvēri dažkārt jauca ar žurku, tāpēc viņš cītīgi kopa savu talantu, kas Susuri noteikti atšķīra no šī graužēja. Susuris prata lekt. Turklāt kā vēl! No šīs lazdas līdz tai eglei, un, žvīks, uff, gandrīz garām savam dobuma kokam. Pērn, kad bija ciemos pie radiem, jaunie brālēni rīkoja sacensības. Mājas kārtībā, it kā nekā īpaša. Bet Susuris toreiz aizlēca 10 metrus! Un balvā saņēma lazdu graužamo komplektu. Gards gan bija! Susuris pazibināja savus nemitīgi augošos priekšzobus un, atmiņās kavējoties, sailgojās pēc kādas nelielas uzkodas, piemēram, vītola zariņiem ar maigi rūgtenu garšu. Būs jāizkustas no migas. Susuris ieraduma pēc saskaitīja savus pakaļkāju un priekšķepu pirkstus – 10 un 8. Tieši tik, cik vajag, lai dotos ceļā vakarstundā. Uz kuru pusi? Jaukāk jau nu būtu ceļot kopā ar kādu radniecīgu dvēseli, bet ko darīsi. Kā saka bebru krustmāte – vēl visa dzīve priekšā.

Lēdurgas Dendroparks


Doties izzinošā pastaigā pa Lēdurgas Dendroparku, kur var baudīt pasaku meža burvību. Apskatīt Kukaiņu viesnīcu, teiksmām apvīto Mudurgas dižakmeni, meža vigvamus, koka skulptūras un horoskopa apli. Veidot savas rotas, rūnas, lokus un iejusties dabas pasaulē! "Dendroparks", Lēdurga, t. 25549747 www.ledurgasdendroparks.lv GPS 57.3142, 24.7596

Kubeseles dabas taka

Izbaudīt Latvijas neskartās dabas varenību – Runtiņupītes straujo tecējumu, Saulstaru iezi, Lielo akmeni, noslēpumainās alas, kalnus un lejas. Gaujas ielokā baudiēt tās līkumoto tecējumu kopā ar ģimeni piknikojot. Izstaigāt Līlijas labirintu pie Krimuldas baznīcas un izzināt leģendu par Kaupo – par teiksmaino bruņinieku laiku Ceļinieku namiņā. GPS 57.1636, 24.7684

Golfa Klubs Reinis

Spert pirmos soļus golfa spēlē vai doties izaicinošā Gaujas Nacionālā parka mežu pastaigā ar kājām vai velo! Atjaunot spēkus Reiņa Café! Nakšņot omulīgajos brīvdienu namiņos! Baudīt vasaru kopā ar ģimeni! "Kalnzaķi", t. 29272255, www.reinatrase.lv GPS 57.1802, 24.8179



Aizies pie radagabala Velnas bebra, paskatīsies, kā vecmammās brāļadēlam veicas ar mūžīgajām būvniecības lietām, un, kas zina, varbūt tiks arī pie kārotajiem vītola zariņiem.

Susuris naigiem lēcieniem devās uz priekšu pa stirnu taku. Līdz Hincenbergai jeb mūslaikos Inčukalnam no viņa dobuma jālec divas stundas. Lūk, jau pazīstamais Gaujas ielejas pagrieziens, stirnu taciņa saplūst ar divkājaiņu taku, un Susuris kūleniski ievēlas Velnas baltajās smiltīs. Dīvaini, ka šajā alā cilvēki lien iekšā, bet nedzīvo, pēta uzrakstus, dažus pat divsimt vasaras senus. Susuris paošņā gaisu – smaržo pēc upes. Turpat rēgojas paliels zaru krāvums.



– Ahā, sveiks, sveiks, nāc nu iekšā, –
laipna, nedaudz aizsmakusi balss aicina.
– Ko tu saki, vītola zariņus sakārojies?
Cienāties, mazais, tev jau zobi niez tāpat kā mums.



Inčukalna sporta komplekss

Peldēt, iet burbuļvannās un saunā, apmeklēt treniņu zāli, sporta zāli un kafetēriņu. Uzspēlēt volejbolu, basketbolu, florbolu, badmintonu, tenisu, galda tenisu. Zvaigžņu iela 2a, Inčukalns, t. 67957950, www.incukalns.lv GPS 57.1013, 24.6823

Aktīvās atpūtas parks "Rāmkalni"

Atpūsties kopā ar ģimeni – nobraukt ar rodeli, iznomāt velosipēdu vai laivu, ļauties priekiem atrakcijās. Gardi paēst un veikaliņā iegādāties uz vietas ražotus gardumus. "Vītiņkalni", t. 29100280, www.ramkalni.lv GPS 57.1248, 24.6585

Bonsai parks

Baudīt mieru un harmoniju, just Japānas elpu. Apskatīt bonsai kociņus un koi karpas. Nesteidzīgi malkot Japānas tēju parka tējnīcā. "Sprīdīši", Krustiņi, t. 29465119, www.bonsai.lv GPS 57.1221, 24.6555

Atpūtas vieta "Zuši"

Doties izjādē ar zirgiem instruktora pavadībā pa skaistu meža ieloku. Mazākajiem – izjāt ar poniju. "Zuši", Krustiņi, t. 28327110, GPS 57.1296, 24.6293

Inčukalna Velna

Apskatīt vēsturisku senču kulta vietu, kas veidojusies pēcledus laikmetā, pirms apmēram pieciem tūkstošiem gadu. Saklausīt pazemes ūdens balsis, kas skan no alas dziļumiem. GPS 57.1266, 24.6438

Jauno Jātnieku skolas sporta centrs

Doties izjādē ar zirgu vai poniju. Iepazīt graciozos zirgus un mītnes – staļļus, ejot ekskursijā zinoša gida pavadībā. "Zustrenes", Inčukalna pag., t. 28677177, www.latvianhorses.lv

Subway Inčukalns

Apēst gardu sviestmaizi ar salātiem tepat uz vietas, vai paņemt līdzi piknikam dabā. Rīgas Veclaicenes šoseja 37.km, Inčukalns GPS 57.1136, 24.6277



Bebris izrādīja Susurim savu jaunumu – meldru plostiņu, ar ko bebrēni daudzījās no Lojas līdz Gaujai. Susurim iemirdzējās acis. Vai drīkstu pavizināties?

Susuris vadīja plostiņu līdz brīdim, kad kāds virpulis sāka to griezt uz riņķi, un dzīvnieciņš saprata, ka nokļuvis viltnieces Gaujas ūdeņos. Pakalējās izglāba zvēriņu, un tam izdevās izairēties no virpuļa. Nogurušais Susuris dūmakainā rītausmā iesnaudās.

– Tu esi ūdensšurka, ja? – kāds dzīvnieks ar nelielām ieapaļām ausīm un mirdzošu kažoku ķeksēja Susuri ar visu plostiņu krastā.

– Es? Šurka?! – lai arī miegains, Susuris bija pikts, līdz ievēroja ķeksējamo ūdra ķepās. Tas bija glīts, zaļšsarkani izkrāsots dzeltens kociņš.

– Ā, patīk? Tas ir mans spieķītis. Gaužām noderīga lietiņa. Tādi mums, siguldiešiem, jau divsimt gadu ir visiem.

Susuris bija nonācis Siguldā, Ķeizarkrēsla pakājē. Ūdrs izrādīja Susurim savu spieķīti un iesēdināja gaisa tramvajā uz Krimuldu. Ju-hū! 42 metru augstumā mazais zvēriņš ceļoja virs Gaujas.

IZKRĀSO UN PAPILDINI TILTA ZĪMĒJUMU!



Mežakaķis

Izmēģināt šķēršļu pastaigas kokos ar trosēm, tīkliem, tiltiņiem, šūpolēm, kāpnēm un nokert vēju garajā nobraucienā. Nosvinēt dzimšanas dienas ballīti. Ziemā apgūt slēpošanas iemaņas.
Senču iela 1, Sigulda,
t. 67976886, www.kakiskalns.lv
GPS 57.1431, 24.8291

Siguldas pils kvartāls

Apmeklēt Livonijas ordeņa pilsdrupas un nodziedāt dziesmu uz slavenās Siguldas Opermūzikas svētku skatuves. Izstaigāt amatnieku meistardarbnīcas un iemācīties jaunas prasmes – papīra liešanu, aušanu, keramiku, spieķu darināšanu, ādas apstrādi, rotu izgatavošanu un citas.
Pils iela 16, Sigulda, t. 67970263,
www.tourism.sigulda.lv
GPS 57.1656, 24.8506

Mazā Brīnumzeme

Paveikt lielas lietas pasaulē, kur viss ir 87 reizes mazāks nekā dzīvē. Pašiem izveidot savu mazās pasaules maketu, stādīt kokus, veidot ceļus, izpētīt jaunākās tehnoloģijas, pārbaudīt vai automašīnas un cilvēki ievēro satiksmes noteikumus, darbināt fabrikas un pat vadīt vilcienu!
Puķu iela 2, Sigulda, t. 28308377
www.mazabrinumzeme.lv
GPS 57.140536 24.818317

Ūdens atrakciju un atpūtas parks

Paviesoties Siguldas Sporta centrā un apgūt peldētrases, izklaidēties ūdens atrakcijās, baudīt trīs dažādas pirtis, SPA vannu un ūdens pretstraumu baseinu, trenēties 25 metru peldbaseinā un rotaļāties bērnu ūdens atrakciju stūrī.
Ata Kronvalda iela 7A, Sigulda
t. 67973111, www.siguldassports.lv
GPS 57.158806, 24.857617

Fischer Slēpošanas centrs

Vasarā izmēģināt skrituļslidošanu un rollerslēpošanu, ziemā vieniem no pirmajiem Latvijā baudīt iespēju slēpot ar distanču slēpēm vienīgajā mākslīgi saldētajā trasē Austrumeiropā.
Puķu iela 4, Sigulda
t. 67970262, www.siguldassports.lv
GPS 57.140182, 24.816723

Elektromobiļi "Siguldas tūre"

Apskatīt Siguldu ar labai draudzīgu transportlīdzekli, uzdot savus jautājumus elektromobiļa gidam.
t. 26022919, www.impresso.lv

Makara tūrisma birojs

Doties izbraucienā ar laivu pa Gauju. Atklāt smilšakmens iežu atsegumus Gaujas Nacionālajā parkā.
Peldu iela 2, Sigulda, t. 29244948,
www.makars.lv, GPS 57.1577, 24.8371

Siguldas Futbolfolga parks

Pavadīt dienu svaigā gaisā un pārvērst pastaigu brīvā dabā par aizraujošu piedzīvojumu! Pārvarēt dažādus šķēršļus, lai iespertu bumbu bedrītē.
t. 26022919
www.siguldasfutbolfolgaparks.lv
GPS 57.1927, 24.8720

Piedzīvojumu parks "Tarzāns"

Izklaidēties šķēršļu parkā, nobraukt ar rodeli pa vienu no stāvēkajām nogāzēm Latvijā, izlēkāties batutu parkā, saņemt drosmi džungļu lēcienam, izbaudīt Gaujas senlejas ainavu krēslu pacēlājā.
Peldu iela 1, Sigulda, t. 27001187
www.tarzans.lv
GPS 57.159627, 24.838678



Pie Krimuldas baltās pils Susuris atrada sīļa piemirstu zīļu kaudzīti, brangi ieturējās, un, skat, ķepas jau sāka niezēt jaunu piedzīvojumu gaidās. Kas var traucēt pasaules apceļošanā? Taurētājkalns, Mazā ala, Gūtmaņala. Un pēc tam sākās stabiņi ar iežu nosaukumiem – Elpu iezis, Tītmaņu iezis. Stop! Launaga iezis! Šajās sarkanīgajās smiltīs esot atrastas pirmsdinozauru laikmeta zivis, bet Susurim kurkst puncis, un mamma teikusi, ka tik senas lietas nav ēdamas.

Susuris dodas, kur deguns rāda. Deguns ir kaut ko saodis, Susuris jož ātrāk, smarža kļūst spēcīgāka, un Susura purniņš atduras pret smilšakmens sienu. Pē! Atkal smiltis! Nē, smaržo pēc salda jūlija. Ievārījuma burciņas kā karavīri sargā alas plauktus. Ā, Susuris ir dzirdējis par Līgatnes alām. Esot vairāk nekā 300. Un visās ievārījums? Tad jau kādu burciņu var aplūkot tuvāk.

Un paēdušais zvēriņš ieritinājās glītā kastē ar egļu skaidām.

**PALĪDZI
SUSURIM
NOKLŪT
LĪDZ
IEVĀRĪ-
JUMAM!**



Līgatnes alas

Izložnāt pagrabu alas, kurās vietējie iedzīvotāji ierīkojuši pagrabus gardumu uzglabāšanai. Iztēloties papīrfabrikas strādnieku dzīvi pirms 200 gadiem.
Sprīņu iela 2, Līgatne,
t. 64153169, 29189707,
www.visitligatne.lv
GPS 57.2339, 25.0395



Līgatnes dabas takas

Klusiņām un ļoti piesardzīgi vērot lāču pekaiņu darbošanos, lūšu un aļņu uzvedību, viltīgo lapsu ģimenes rotaļas, ieskatīties acīs gudrajām pūcēm, sirsnīgi sveicināt vāveres. Uzskāpt skatu tornī.
Līgatnes dabas takas,
Līgatnes pag., t. 64153313,
28328800, www.gnp.lv
GPS 57.2487, 25.0299



Vienkoču parks

Uzzināt, kas ir vienkocis, rotaļāties Vienkoču parka spēļu laukumā, satikt Vienkoču rūķi, ūpja bērnus, Vienkoču zaķi garausi un citus parka iemītniekus, aplūkot smilšu māju, uzzināt, kas ir dabas rotas. **"Vienkoči", Līgatnes pag.,**
t. 29329065, www.vienkoci.lv
GPS 57.0113, 25.0252



Pasaku māja

Ieskatīties brīnumainajā pasaku pasaulē, kopā ar pasaku tēliem iemēģināt roku senos amatos un atpazīt amata rīkus. Uzzināt, kur slēpjas pūķa ola, kāpēc ragana prot burt, un vēl daudz dažādu interesantu lietu.
Pilsoņu iela 5a, Līgatne, t. 20588857
www.visitligatne.lv/pasaku-maja
GPS 57.2346, 25.0483



Līgatnes Amatu māja

Iespēja izgatavot papīra lapu, atslēgu piekariņu, izmēģināt roku filcēšanā, dzijas vērpšanā un aušanā. Pieteikties iepriekš!
Pilsoņu iela 4, Līgatne, t. 29123825,
www.visitligatne.lv/amatnieku-
centrs
GPS 57.2325, 25.0429



Tiklu parks

Šūpoties starp koku galotnēm un izbaudīt dažādas aktivitātes lieliem un maziem – unikāls tiklu labirints ir veidots tā, lai tev būtu gan droši, gan aizraujoši. Atvērts katru dienu, apmeklējumu lūdzam pieteikt iepriekš.
Gaujas iela 4, Līgatne,
t. 25779944,
www.tikluparki.lv,
info@tikluparki.lv,
facebook.com/tikluparksLigatne/
GPS 57.2361 25.0379



**Ceciļu dabas takas**

Iepazīt dabas daudzveidību, aplūkot Ceciļu iezi, Kumadas upi. Uzzināt kur atrodas Dančupītes kanjons.
Kumadas iela 2, Ieriķi,
Drabešu pag., Amatas nov.,
t. 29477700, 26457649,
www.cecilutaka.lv
GPS 57.2091, 25.1705

**Atpūtas komplekss "Rakši"**

Pabarot un izjāt ar kamieļiem, izvest pastaigā lamu. Palēkāt pa spilvenbatutu.
Drabešu pag., t. 20009097,
www.kamiel.lv
GPS 57.2756, 25.1979

**Zvārtes iezis**

Uzkāpt klintī pa trepēm un palūkoties uz apkārtni no augšas.
Drabešu pag., t. 25669935,
www.amata.lv
GPS 57.2474, 25.1423

**Slēpošanas un atpūtas parks "Ozolkalns"**

Laisties ar virvēm no koka uz koku. Izrīt laivu un doties lejup pa upi, bet vakarā nakšņot kempinga namiņā. Ziemā slēpot, lai vējš gar ausīm plīvo.
"Saulkrasti", Drabešu pag.,
t. 26400200, www.ozolkalns.lv
GPS 57.2943, 25.2220

**Aktīvās atpūtas centrs "Žagarkalns"**

Vasarā laivot pa Gauju un atklāt pārsteigumus, kas paveras aiz katra upes līkuma. Ziemā braukt ar snovborda dēli.
"Žagarkalns", Drabešu pag. un Cēsis, t. 26266266,
www.zagarkalns.lv
GPS 57.2981, 25.2268

**Ieriķu dzirnavu taka**

Melderupītē zem tiltiem meklēt ūdensgarus. Redzēt seno dzirnavu vietu ar dzirnavu ratu, ūdenskritumus un ziedu veidojumus. Tumsā priecāties par gaismas staru rotaļām.
Ieriķi, Vidzemes šosejas 72. km,
t. 28396804,
www.ierikudzirnavas.lv
GPS 57.2008, 25.1707

**Āraišu vējdzirnavas**

Iepazīt, kā dzirnavu četros stāvos darbojas senie mehānismi. Ar rokas dzirnavām samalt graudus un uzzināt par grauda ceļu līdz maizītei.
Āraiši, Drabešu pag.,
t. 29238208, www.amata.lv
GPS 57.2457, 25.2712

**Āraišu arheoloģiskais parks**

Ielūkoties seno latgaļu ikdienā, uzzinot, kāda tā bija 9.-10. gadsimtā. Iedomāties, kā tas būtu – dzīvot uz salas?
Āraiši, Drabešu pag.,
t. 25669935
www.araishi.com, www.amata.lv
GPS 57.2517, 25.2824


**Lauku saimniecība "Lejas Suces"**

Aprunāties ar visa veida mājlopiem un putniem. Lai saruna izdotos, apmeklējums iepriekš jāpiesaka!
"Lejas Suces", Nītaures pag.,
t. 29174211, www.zalaisgrozs.lv
GPS 57.0552, 25.1799



**SAVELC
CIPARIŅUS
UN IZKRĀSO!**

Susuri pamodināja šupošanās. – Atvedi celu dēlīšus? Labi gan, noliec tepat, namiņā. Jostu kārotāji mani pavisam apcēlušī, – kāda balss noteica. Susuris pārstāja šūpoties, un divu gājēju soļi attālinājās. Vējš čabināja niedres, kaut kur šlakstēja ūdens. Susuris juta zem ķepām gludus baļķīšus. Āraišu ezerpils – tā taču bija rakstīts uz koka kastes, kurā viņš ielīda. O! Cik jauka vietiņa, Susuris skrapstinājās pa guļbaļķu sienām un atrada: koka nažus, tāšu cības un rindā sakārtas smaržīgas tēju slotiņas, bet raga plāksnītēm bija piesieti krāsaini dzīpari un uzcelotas skaistas jostas! Izrādās, tā kādreiz, gandrīz pirms 1000 gadiem, auda, un to var izmēģināt arī Susuris, ja tikai atbrauc uz Āraišu ezerpili.





Inčukalna TIC

Atmodas iela 4, Inčukalns,
t. 67977310,
www.incukalns.lv
GPS 57.0979, 24.6871

Siguldas TIC

Ausekļa iela 6, Sigulda,
t. 67971335,
www.tourism.sigulda.lv
GPS 57.1531, 24.8537

Siguldas TIC pie Gūtmaņālas

Turaidas iela 2a, Sigulda
t. 61303030
www.tourism.sigulda.lv
GPS 57.1762, 24.8468

Gaujas Nacionālā parka informācijas centrs "Līgatnes dabas takas"

Līgatnes dabas takas, Līgatnes pag.,
Līgatnes nov., t. 64153313,
www.daba.gov.lv
GPS 57.2484, 25.0154

Augšlīgatnes TIC

Nītaures iela 5, Augšlīgatne,
t. 64153169, 29189707,
www.visitligatne.lv
GPS 57.1840, 25.0355



Līgatnes TIC

Springu iela 2, Līgatne,
t. 64153169, 29189707,
www.visitligatne.lv
GPS 57.2335, 25.0396

Amatas TIP

Āraiši, Drabešu pag., Amatas nov.,
t. 25669935; www.amata.lv
GPS 57.2517, 25.2824

Pārgaujas TIP

"Ezeriņi", Stalbes pag.,
Pārgaujas nov., t. 26620422,
www.pargaujasnovads.lv
GPS 57.3757, 25.0391

Cēsu TIC

Baznīcas iela 1, Cēsis
t. 28318318
www.tourism.cesis.lv
GPS 57.3125, 25.2716

Priekuļu VPVKAC

Cēsu prospekts 5, Priekuļi,
Priekuļu nov., t. 29362837,
www.visit.priekuli.lv
GPS 57.311, 25.353

Valmieras TIC

Rīgas iela 10, Valmiera,
t. 26332213
www.visit.valmiera.lv
GPS 57.5385, 25.4210

Valmiermuižas TIP

Dzirnavu iela 2, Valmiermuiža,
Burtņieku nov., t. 29135438,
www.valmiermuiža.lv
GPS 57.5558, 25.4314



- 23 | Pasaku māja
- 24 | Tiklu parks
- 25 | Atpūtas komplekss "Rakši"
- 26 | Zvārties iezis
- 27 | Slēpošanas un atpūtas parks "Ozolkalns"
- 28 | Aktivās atpūtas centrs "Žagarkalns"
- 29 | Ieriķu dzirnavu taka
- 30 | Cecīļu dabas taka
- 31 | Āraišu vēdzirnavas
- 32 | Āraišu arheoloģiskais parks
- 33 | Lauku saimniecība "Lejas Suces"
- 34 | Cēsu pilsmuižas komplekss
- 35 | Z(in)oo
- 36 | Cīruļu dabas takas
- 37 | Svētavots
- 38 | Laureta Sveču darbnīca
- 39 | E. Veidenbauma memoriālais muzejs "Kalāči"
- 40 | Brīvnieku takas
- 41 | Priekuļu Saules parks
- 42 | Maizes māja z/s "Krūmiņi"
- 43 | Lielā Ellīte
- 44 | Baseins "Rīfs"
- 45 | Gaujas tramvajs
- 46 | Valmiermuižas alus darītava un stāļi
- 47 | Valmieras Svētā Sīmaņa baznīca un skatu tornis
- 48 | Gaujas Stāvo krastu Sajūtu parks un taka kokos
- 49 | Atpūtas parks "Avoti" un BMX muzejs-slavas zāle
- 50 | Valmieras muzejs
- 51 | Vika pasaku parks
- 52 | Mucu muzejs
- 53 | Vaidavas ezers
- 54 | Šķirnes trušu saimniecība "Mežiņi"
- 55 | Sietiņiezis
- 56 | Veikparks "Rančo"
- 57 | Neikenkalna skaņu birzs
- 58 | Dabas izglītības centrs "Vecupītes"
- 59 | Kempings "Apaļkalns"
- 60 | Ungurmuiža
- 61 | Vējiņu pazemes ezeri
- 62 | Medību sporta un atpūtas laukums "Mārkulīči"
- 63 | Radošā darbnīca "Ezeriņi"

- 1 | Inčukalna sporta komplekss
- 2 | Aktivās atpūtas parks "Rāmkalni"
- 3 | Bonsai parks
- 4 | Atpūtas vieta "Zuši"
- 5 | Inčukalna Velnala
- 6 | Jauno Jātņieku skolas sporta centrs
- 7 | Subway Inčukalns
- 8 | Golfa Klubs Reinis
- 9 | Lēdurgas Dendroparks
- 10 | Kubeseles dabas taka
- 11 | Mežakāķis
- 12 | Piedzīvojumu parks "Tarzāns"
- 13 | Siguldas pils kvartāls
- 14 | Fischer Slēpošanas centrs
- 15 | Ūdens atrakciju un atpūtas parks
- 16 | Elektromobiļi "Siguldas tūre"
- 17 | Makara tūrisma birojs
- 18 | Mazā Brīnumzeme
- 19 | Līgatnes alas
- 20 | Līgatnes dabas takas
- 21 | Līgatnes Amatu māja
- 22 | Vienkoču parks



Cēsu pilsmuižas komplekss

Doties īpašu lukturišu izgaismotā pastaigā pa viduslaiku pili un pildīt siksipārnēna Valtera sagatavotos uzdevumus. Jaunajā pilī izpētīt Latvijas vēsturi un no torņa vērot pilsētu.

Pils laukums 9, Cēsis,
t. 26576111,
www.cesupils.lv
GPS 57.3132, 25.2714

Cīruļišu dabas takas

Izstaigāt 2,5 km garu labiekārtotu pastaigas maršrutu un uzzināt, kā Gaujas senieleja attīstījusies no ledus laikmeta līdz mūsdienām. Ieraudzīt brīnumus, ko radījusi daba – Spoguļu klintis, Dzidravotu, Līgavas un Cīruļišu alas, iežus un bebru mājas.

Mūrlejas ielas galā, Cēsis
GPS 57.3072, 25.2212

Z(in)oo

Kļūt par īstu zinātnieku – izpētīt tehnoloģijas un pārbaudīt dabas likumus. Mācīties matemātiku lēkājot, pierādīt gravitāciju šūpojoties, izprast berzi, braucot ar speciāli aprīkoti kartingiem, redzēt skaņu, veidot zobratu pārnēsumus, saprast katapultas darbības principus, būvēt un vadīt robotus, redzēt zibeni un pētīt daudzas citas parādības un dabas likumus.

Jāņa Poruka iela 8, Cēsis,
t. 25400228, www.zinoo.lv
GPS 57.3150, 25.2884



Susuris devās augšup pa koka stumbru un grasījās gardi notiesāt tikko pamanītu kāpuru, kad atskanēja *bzzzzzzzz*, un kaut kas aizplivinājās ar Susura vakariņām. Sikspārnis! Vārds pa vārdam noskaidrojas, ka sikspārnis Valters dodas uz savu ziemas mītni – uz Cēsu pils pagrabu un piesola

Susurim samedīt citu ēdamo, ja tik Susuris nāk par ceļabiedru. Valters gan drusku plātās ar savu izcelsmi, esot nosaukts par godu Livonijas ordeņa mestram un Cēsu pils komturam Valteram fon Pletenbergam, bet citādi ir jauks zellis. Labi, ceļojam! Te tiešām izskatās kā vecos laikos! Ļaudis staigā ar sveču lukturiem, bet Valters vedina uz savu pagrabu. Susurim astes spalvas sacēlas gaisā – tieši virsū mazajam zvēriņam skatās tante. Tā ir tikai lelle, – mierina Valters. Tāda reiz izskatījusies kāda no drosmīgajām dāmām, kas 16. gs. negribēja atdot Cēsu pili ienaidniekam.

Pils parkā tomēr jaukāk. Skan mūzika, un daži cilvēki diezgan skaisti dzied.

Mākslas festivāls, – Valters skaidro Susura kustīgajai ausij.

Svētavots

Pastaigāties pa gleznaino dabas parku, noklausīties noslēpumiem apvīto Svētavota leģendu un izpildīt senu rituālu, lai uzņemtu spēkus no avota ūdens, kam piemīt neticama spēja padarīt gaišāku acu gaismu un dziedināt ķermeni.

Atpūtas iela 12, Cēsis,
t. 29460660, www.svetavots.lv
GPS 57.3035, 25.2358



Maija parks ar bērnu laukumu

Palēkāt pa batutu, nošļūkt pa slidkalniņu, pašūpoties un paspēlēties rotaļu laukumā. Iepazīt seno parku un priecāties par izgaismotajām strūklakām. Pacienāt ar maizīti pīles un melnos gulbjus, apskatīt trušus un mājputnus.

Maija parks, Cēsis
GPS 57.314501, 25.273912

Laureta Sveču darbnīca

Gan uzzināt un redzēt, kā top dažādās rapšu vaska sveces, gan pašiem pamēģināt tās izgatavot. **Pļavas iela 7, Cēsis, t. 26673100, www.lauretacandles.com**
GPS 57.3120, 25.2781



– Vai tu vēl ilgi susēsi, miegapele? – Susuri pamodināja Valtera skrapstināšanās.

– Nu un? Varētu domāt, ka tu pa dienas gaismu bizo apkārt, – Susuris nepielūdzami noburkšķēja.

– Un kā ar lazdu riekstiem? Saule drīz rietēs, un es tev gribēju parādīt tepat pie Cēsīm Priekuļos jauku lazdāju.

**SASKAITI,
CIK
PULKSTENĀ
CIPARNĪCĀS
IEDAĻU
REDŽI
ZĪMĒJUMĀ!**

Susuris roši sakārtoja kažociņu, un abi devās ceļā – viens pa gaisu, otrs gariem lēcieniem pa zemi.
– Tikai neaizlec līdz Veismaņu muižai vai neieplivinies Raunī, tur ir neganti dziļa ieleja, – Valters vēl brīdināja. Susuris jau labu laiciņu bija beidzis garos lēcienus un vēroja savu šausmīgi izstīdējušo



E. Veidenbauma memoriālais muzejs "Kalāči"
Iepazīties ar dzejnieka dzīvi un darbu un 19. gadsimta Vidzemes lauku sētas darbarīkiem. Pēc kārtīgas pāršanās īstā melnajā pirtī atpūties pie ugunsкура dīkmalā.
"Kalāči", Liepas pag.
t. 25601677
GPS 57.3955, 25.4780

Brīvnieku takas
Veldzēties dabā, iepazīt putnus, sameklēt veselas 26 kokā grebtas pūces un 18 latvju zīmes un priecēt acis par ainavu ar 10 dīkiem, pakalniem un lejām, mežu un plavām. Taku apmeklējums bez maksas.
Pie z/s "Brīvnieki", Veselavas pag.
GPS 57.2908, 25.4950



Priekuļu Saules parks
Noteikt laiku lielajā Saules pulkstenī, lai zinātu, vai paspēs atgūt spēkus veselības takā un apskatīt, kā izskatās kartupeļi, zirņi un rapsis dobē.
Cēsu prospekts 7, Priekuļi
GPS 57.3121, 25.3547

Maizes māja z/s "Krūmiņi"
Pašiem gatavot un mīcīt pīrāgu mīklu, kopā ar draugiem cept un nogaršot svētku raušus, iekurt ugunsķuri un uzvārīt tēju, baudīt maizes krāsni ceptu rupjmaizi ar medu. Doties dabas takas piedzīvojumā, pamanīt gadalaiku pārmaiņas un svinēt svētkus īstā lauku sētā!
"Krūmiņi" Liepas pag.
t. 26887921
GPS 57.3139, 25.3623



Lielā Ellīte
Meklēt velniņu, kurš šad tad apmetas Lielajā Ellītes alā. Izpētīt visas ieža gleznainās formas, ko veido izciļņi, nišas, dobumi, kā arī Latvijai unikāla arkāde.
Rūpnīcas iela, Liepa
GPS 57.3839, 25.4273

Baseins "Rīfs"
Mācīties peldēt baseinā, baudīt ūdens strūkļas un pirti pēc garās ceļojuma dienas.
Cēsu prospekts 46a, Priekuļi
t. 29227544, <https://rifs.lv/>
GPS 57.3139, 25.3623



un tievo ēnu, kas tieši sakrita ar vienu no lokā glīti novietotajiem akmeņiem. Tas laikam būs Priekuļu Saules pulkstenis, un es pašlaik esmu pulksteņa rādītājs. Susurim pielipa prieks kā dadzis kažokam, un viņš aizjoza ošņāt ārstnieciskās zālītes Veselības takā. Pirms saulrieta tās tik labi smaržo!

Valmieras muzejs

Apmeklēt Bruņinieku skolu un uzzināt, ko darīja bērni senos laikos, un saprast, kā kļūt par īstu bruņinieku! Izgatavot lelles, spēlēt spēles un ēnu teātri, apgleznot līdzīgu paņemto kreklu vai lakatu, iemēģināt senus mūzikas instrumentus un atpazīt to skaņas, doties īpašās Piena un Maizes ceļa programmās, lai izmēģinātu roku sviesta kuļšanā, un noslēgumā baudītu īstu Latvijas rupjmaizi. Muzeja speciālās programmas jāpiesaka iepriekš!
Bruņinieku iela 3, Valmiera,
t. 64223620,
www.valmierasmuzejs.lv
GPS 57.5393, 25.4288

Gaujas tramvajs

Kuģot pa Gauju, iejusties kapteiņa lomā un dzirdēt teju vai Minhauzena cienīgus stāstus un ticamas un neticamas leģendas par Valmieru. Redzēt "Kazu krāces" un drosmīgus laivotājus, izbaudīt karuseli pašā Gaujas viducī un pārbaudīt, kur ir visskaļākā atbalss – vai zem Gaujas tilta? Vai zini, kas ir Dzelzītis un Valis?
Laivu pietāzne, Pilskalna iela 2, Valmiera,
t. 27828221,
www.gaujastramvajs.lv
GPS 57.5381, 25.4284

Gaujas Stāvo krastu Sajūtu parks un taka kokos

Izstaigāt 2,7 km garo baskāju taku, kas veidota no čiekuriem, oļiem, Valmieras stikla šķiedras lodītēm, mizu mulčas un citiem dabas elementiem. Izmēģināt atrakciju elementus, vērot rotātus kokus un galvenais – staigāt augstāk par zemi un slīdēt pāri Gaujai 187 metru garā nobraucienā.
Jāņa Daliņa iela 2, Valmiera,
t. 27879242,
www.sajutuparks.lv
GPS 57.5401, 25.4388

– Kur ceļosi, Susuriņ? – kaut kas mīksti nobubināja. Zirgs. Tāds neparasts, jo Susuris pirmoreiz dzīvē redzēja visu zirgu, nevis galvu vai asti. Ak ponijs! Zitiņa! Atbraukusi brīvdienās no jaunā Valmiermuižas staļļa, kas celts no kalciem granīta akmeņiem. Purinādama gaišās krēpes, poniju meitene priecīgi bubināja.

– Vai gribi redzēt Valmiermuižas parku? Tur ir skaisti koki ar dobumiem, un muižā var nobaudīt uz vietas

tapinātu saldējumu, – Zitiņa kārdināja. Susuris ieķērās Zitiņas krēpēs, un abi devās ceļā.

Pazīstami smaržoja pēc Gaujas. Kas tas upes malā pietājis? Gaujas tramvajs. Gaujai gan labi – ir gan gaisa, gan ūdens tramvajs. Gaujas tramvajs vizina no laivu pietātnes pa upi cauri Kazu krācēm līdz Gaujas tilta apakšai, kur varot saklausīt sava prieka sauciena atbalsis, un tad ar slaidu loku atgriežas atpakaļ. Sīmaņa baznīcas torni ar visu skatu laukumu arī var redzēt.



Atpūtas parks "Avoti" un BMX muzejs-slavas zāle

Kļūt par īstu sportistu – uzspēlēt minigolfu, lēkt ar katapultu, uz gumijlēkšanas batuta sajūties kā sienāzim, pārbaudīt prasmes klinšā kāpšanas sienā, apmeklēt dabas taku – labirintu "Koku skola" un atklāt sešus noslēpumus. "BMX muzejā - slavas zālē" izbraukt ar divkārtējā olimpiskā čempiona Māra Štromberga riteni.
"Avoti", Valmiermuiža, Valmieras pag., Burtnieku nov.,
t. 29499342, www.avoti.com
GPS 57.5551, 25.4424

Valmiermuižas alus darītava un stallis

Izzināt staļļa seno vēsturi un iepazīt zirgu saimi dzīvespriecīgās ponij-dāmas Zītas pavadībā. Alus virtuvē īpaši padomāts par gardu maltīti arī mazajiem gardēžiem. Pēc maltītes iespējams kārtīgi izšūpoties un izspēlēties muižas stila bērnu rotaļu laukumā.
Valmiermuižas stallis, Dzirnavu iela 15, Valmiermuiža, Valmieras pag., Burtnieku nov.,
t. 26562703, www.valmiermuiza.lv
GPS 57.5592, 25.4251

Valmieras Svētā Sīmaņa baznīca un skatu tornis

Saskaitīt pakāpienus baznīcas tornī un uzklaustīt baznīcas gaiļa sakāmo. Pavērot, kā no augšas spoguļojas Gauja, Valmieras drāmas teātris, greznais tilts, Dzirnavu ezeriņš, bet tālumā – zilā miglīnā ieskauta svētvieta Zilais kalns.
Bruņinieku iela 2, Valmiera,
t. 64200333,
www.simanadraudze.lv
GPS 57.5384, 25.4261



Valmiermuižas Zitiņa bija tik viesmīlīga, ka Susurim dienas miegu ļāva izgulēt pie sevis stallī. Vakarpusē ciemiņš jau posa savu kažociņu, sukāja ūsas un bija atkal gatavs ceļam. Susuris atcerējās vecā dižsusura stāstus par kādu jauku vietu aiz Valmieras – Rubeni, kur reiz dzīvojis brašs vāvers vārdā Ansis, no kura piemirstajiem riekstiem reiz visu ziemu iztikusi grūtībās nonākusi cilvēku ģimene. Ļaudis to neaizmirsā un, kad paši tika pie zelta riekstiem, uzcēla krodziņu un nosauca to par Mazo Ansi.

Pēc dažu dienu nāciena un sparīgiem lēcieniem Susuris nokļuva pie ezeriņa, kurā pašas no sevis ripinājās bumbas. Milzīgas kā augusta pilnmēness. Taču īstais pārsteigums Susuri vēl tikai gaidīja. Māsīcas vāveres lakstīja pa zariem un satraukti čakstināja. Šito prieku – smalkais Hincenbergas brālēns ciemos!

VAI VISĀM
VĀVERĒM
IR PĀRIS?

ATRODI
VĀVERI
BEZ PĀRA!



Vika pasaku parks

Ienirt pasaku pasaulē kopā ar rakstnieku Viku. Satikt Čenguru, Nesu un Nesiju, Rūnu Dūķīti un citus iemīļotus tēlus.

Dikļi, Dikļu pag.
t. 26201765, 26649685
GPS 57.5971, 25.0991

Mucu muzejs

Skatīties, kā top mucas, un arī pašam izmēģināt senos mucinieka instrumentus. Medus, skābēti kāposti – bet ko vēl varētu glabāt mucā?

"Madaras", Vaidavas pag.
t. 29268692, www.muca.lv
GPS 57.4309, 25.2020

Vaidavas ezers

Mieloties ar saldējumu un doties izbraucienā ar laivu Vaidavas ezerā, pēc tam celt smilšu pilis un plūncāties ezera ūdenī. Ezera krastā atrodas kafejnīca "Valmiermuižas vasarnīca", kas darbojas vasaras sezonā.

Vaidava, Vaidavas pag.,
GPS 57.4462, 25.2707

Šķirnes trušu saimniecība "Mežiņi"

Apciemot pūkainos draugus trusīšus.
"Mežiņi", Dikļu pag.
t. 29198221,
https://trusitsmans.wordpress.com
GPS 57.5475, 25.11733

Sietīņiezis

Pastaigāties, kāpelēt pa kāpnēm, ēst mellenes, izpētīt baltā smilšakmens klintis, meklējot alas un sajūsmīnīties par skaisto skatu uz Gauju.

Vaidavas pag.
GPS 57.4285, 25.3866

Veikparks "Rančo"

Ļauties aizraujošiem ūdens priekiem tā, ka šļakatas šķīst uz visām pusēm.

Rubene, Kocēnu pag.
t. 26666046,
www.ran choparks.lv
GPS 57.4650, 25.25363



Neikenkalna skaņu birzs

Muzicēt Neikenkalna skaņu birzī pie dabas koncertzāles un uzzināt, ka tieši Dikļos aizsākusies varenā Dziesmu svētku tradīcija.

Dikļi, Dikļu pag.
GPS 57.5986, 25.0907

Dabas izglītības centrs "Vecupītes"

Apskatīt izstādi, iepazīt dabas daudzveidību, darboties dabas pētniecības nodarbībās, spēlēt vides spēles, doties izglītojošā pārgājienā pa dabas taku.

"Vecupītes", Kocēnu pag.
t. 29433353,
www.daba.gov.lv
GPS 57.4859, 25.3639



Susurim nosarka purniņš. Tās vāveru meitenes gan ir plāpas! Klausījās, klausījās viņa piedzīvojumus un sāka stāstīt, ka Braslas upes krastā esot tāds Vējiņu pilskalns, kam blakus bijis lauks, kurā reiz pazudis cilvēks ar arklu un visu zirgu, bet citā reizē – traktors!

– Nē, viņas nerunā tukšu, – sarunā iejaucās kurmis. Pats redzēsi! Jādodas gar ceļu, lejā no 87 metrus augstā Baukalna pie Plāča, un tad, kad ieraudzīsi smuko Lielstraupes pili ar krāsainiem logiem, pretējā ceļa pusē jāskatās pēc norādēm. Vējiņu pilskalnam līdzās, Braslas krastā. Gan saodīsi.

Pēc pāris naktīm Susuris stāvēja pie Vējiņu alas ieejas un tumsā skaidri juta ūdens smaržu. Ķepas negribējās mērcēt. Kāpņu galā kāds mazo dzīvnieciņu draugs bija nolīcis priēžu mizas laiviņu. Susuris iestūma savu kuģīti seklumā un devās turp, kur alas dziļumā mirgoja pazemes ezers.

IZKRĀSO ZĪMĒJUMU!



Kempings "Apaļkalns"

Apmesties savā nakšņošanas namiņā, izlūkāties pa batutu kaskādi un rullēties ar katamarāniem pa Raiskuma ezeru.

"Apaļkalns", Raiskuma pag.,
t. 29448188, www.apalkalns.lv
GPS 57.3174, 25.1479

Ungurmuiža

Apjaust, ka senā muiža ir vismaz 20 reizu vecāka par tās mazo apmeklētāju. Spēlējies muižas parka rotaļu dārzā un rotaļu namiņā. Iepazīt apkārtni ekskursijās un uzdevumos. Ziemā slidot pa muižas dīķa ledu.

Ungurmuiža, Raiskuma pag.,
t. 22007332, www.ungurmuiza.lv
GPS 57.3625, 25.0887

Vējiņu pazemes ezeri

Brīnīties par ezeriem, kas ziemā neaizsalst, jo atrodas zem zemes. Cept pankūkas uz ugunsкура, ziemā satikt Ziemassvētku vecīti zirga vilktās kamanās un nodoties dāvanu gatavošanas priekiem. Nodarbībai iepriekš jāpiesakās!

"Vējiņi", Straupes pag.,
t. 29354189,
www.pazemesezeri.lv
GPS 57.3398, 24.9071

Medību sporta un atpūtas laukums "Mārkulīči"

Izmēģināt šaušanu ar dažādiem ieročiem, sākot ar loku un beidzot ar šauteni, vadoties pēc gudriem padomiem, ko sniegs pieredzējuši instruktori. Ieroči un mērķi pielāgoti katrai vecuma grupai, sākot no 5 gadu vecuma. Lūgums pieteikties iepriekš!

"Mārkulīči", Straupes pag.,
t. 29464946,
www.markulici.lv
GPS 57.3005, 24.9087

Radošā darbnīca "Ezeriņi"

Satikt akmens un metāla tēlus – mazus un lielus, smieklīgus un nopietnus. Namiņu sargā lielākais zirneklis Latvijā. Parādīt savu radošumu – apgleznot akmentiņu vai krūzīti, no kuras, malkojot savu iemīļoto dzērienu, atcerēsies par viesošanās "Ezeriņos". Iepriekš noteikti ir jāpiesakās!

"Ezeriņi", Stalbes pag.,
t. 26371928,
www.ezerini.lv
GPS 57.3757, 25.0391




– Ko tu saki?! – jau kuro reizi Susura stāstam iestarpināja bebrs, papliķēdams sava radagabala kažociņu, kas nu jau bija krietni pažuvis pēc trakā ceļojuma. Kad Susuris ar savu kuģīti bija aizceļojis pa alas sašaurinājumu uz otru pazemes ezeru, kāda tikko jaušama atstraumīte norādīja uz avota ieteku ezerā. Tur varētu būt kāda sprauga, sprieda Susuris un, ievilcis gaisu, ienira. Gandrīz 2 metru dziļumā, pie ezera dibena, parādījās tikai Susura nakts redzei saskatāma gaismas plūsma, un drosmīgais ceļotājs nolēma pārbaudīt, vai iespējams pa to tikt ārā, Braslā. Galvenais ir nepazaudēt kuģīti, un Susuris piesēja savu braucamo pie ķepas.

– Tas bija prātīgi, – paslavēja bebrs, sniegdamies pēc vītulu kraukšķiem. Pa Braslu līdz Gaujai Susuris galīgi badains atceļoja mājās.

– Tagad gan tev jāuzkrāj labumi ziemai un jāizguļas, – bebrs sirsnīgi noteica. Bet Susuris mirdzošām acīm raudzījās Gaujas ūdeņos, kas plūda uz jūru.



LEJUPIELĀDĒ
MOBILO
LIETOTNI
ENTER GAUJA!



GooglePlay



AppStore

Teksts:

Ieva Rupenheite

Ilustrācijas:

Agija Staka-Jansone

Sagatavots:

Karšu izdevniecība Jāņa sēta



NACIONĀLAIS
ATTĪSTĪBAS
PLANS 2020



EIROPAS SAVIENĪBA
Eiropas Reģionālās
attīstības fonds



