

1:75 000

LV EE

ÜDENSTÜRISMA KARTE

VEETURISMI KAART

425 KM AR LAIVU
PAADIGA

25 MARŠRUTI
MARSRUUTI

17 DIENAS
PÄEVA



Latvija / Lāti

Gauja



Upes
oga

www.upesoga.lv
www.seikleveel.ee



LV Gauja ir vispopulārākā Latvijas laivojamā upe, kas met niķīgu loku pa Vidzemi, kopumā sakrājot 440 likumainus tecējuma kilometrus, kamēr gaisa līnijā starp izteku un ieteku jūrā ir vien 90 kilometru.

Ūdenstūrisma ziņā Gauju var nosacīti iedalīt trijos posmos: HES kaskādes posmā, populārajā un Lejteces posmā. HES kaskādes posms ir 115,8 km garš un stiepjas no Lodes līdz Lejasciema (V 415 ceļš) tiltam. Populārais posms – no Lejasciema līdz Siguldai – ir 252,3 km garš, bet Lejteces posms ir 56,1 km garš un vijas no Siguldas līdz ietekai Rīgas jūras līcī.

HES kaskādes posms ir vērtēts pretrunīgi. 21. gs. sākumā, kad tika atjaunoti vēsturiskie aizsprosti, raisījās spraigas diskusijas par to lietderību un ietekmi uz vidi. Pašlaik, pēc 15 gadiem, mazie HES ir Gaujas augšteces realitāte. Pie Lodes ir svarīgi iekāpt Gaujā pie pareizā tilta – īstais ir pie Stupēnu ezera sākuma. Turpmākos 115 km Gaujā ir ezeriņu, straujteču un aizsprostu uzpludinājumu virkne. Straujajos posmos jāreķinās ar nebraucamiem šķēršļiem. Šo posmu ir iecienījuši laivotāji – “citādu ainavu krājēji”, kā arī šeit ir omulīgi vienas līdz divu dienu maršruti ar lokāliem laivu nomas punktiem. Pilnībā braucama Gauja ir no Jaunpiebalgas. Aiz Jaunpiebalgas Gauja sāk līdzināties upei, nevis upītei, bet pilnībā no HES ietekmes tā atbrīvojas tikai pie Lejasciema tilta.

Aiz Lejasciema sākas Gaujas populārais posms. Līdz Aņņu (Valka–Gaujiena ceļš) tiltam Gauja ir plata upe ar labu strauimi, kas plūst pārsvarā pa krūmainām pļavām. Krasti šeit ir zemi, līdz 3 m augsti, apkārtnē ir mazapdzīvota, un laivošanas sezonas karstumā šeit nav problēmu ar apmetņu vietām. Aiz Aņņu tilta upe sāk mest straujus likumus un sākas 60 km garais posms līdz Strenčiem, kas izslavēts ar smilšu sērēm likumu iekšmalās un upes izgrauztiem stāviem birstošu smilšu krastiem likumu ārmaļās. No Strenčiem līdz Valmierai Gauja plūst pa pamišus apdzīvotu un mežainu apvidu, savukārt no Valmieras sākas ūdenstūristu iecienītākais Gaujas posms, kas ir 82,8 km garš un turpinās līdz Siguldai.

Šeit koncentrēti visi iecienītākie apskates objekti un klintis. Šeit, 4 km lejpus Valmieras, sākas Gaujas nacionālā parka teritorija un šajā posmā notiek vidēji 50% visu laivojumu Latvijā (2014. gada sezonas dati). Šī posma laivojumam ieteicams izvēlēties kādu no pavasara vai rudens mēnešiem vai vismaz darbdieņu, lai atpūtu neobjektu brīvu un sakoptu atpūtas vietu trūkums.

Pēc Siguldas tūristu plūsma strauji mazinās, un ir sajūta, ka Gauja šeit uzelpo. Aiz Murjāņiem upes plūdums kļūst lēnāks, beidzas strauji likumi un Gauja ir piekaisīta ar lielām salām. Kaut arī šajā posmā upe nevar lepoties ar krāšņiem klintājiem, tā piedāvā rāmu nobraucieni ar iespēju piestāt aktīvās atpūtas parkā Rāmkalnās, sarīkot pikniku pie Velnalas vai aizdoties ciemos pie nēģu zvejniekiem Carnikavā. Posms īpaši piemērots mazpiedzēžušiem laivotājiem, sporta treniņiem, kā arī netradicionāliem peldlīdzekļiem, piemēram, SUP dēļiem. Pie Gaujas ietekas jūrā tās labajā krastā ir labs piebraucamais ceļš un vieta, kur beigt garāko laivošanas maršrutu Latvijā.

Svarīgi zināt!

1. Kad esi laivā, necelies kājās – apgāzīsies!
2. Lieto drošības līdzekļus, bērniem – obligāti glābšanas vestī!
3. Svarīgas lietas glabā ūdensnecaurlaidīgā maisā!
4. Hermētiski iepakotam jābūt vismaz vienam mobilajam telefonam ar laivu iznomātāja telefona numuru!
5. Laivojot vēsākā laikā, ņem līdzi otru apģērba kārtu.
6. Aiz tevis upe paliek tīrāka – atkritumus ņem līdzi, neatstājot tos apmetņu vietās!
7. Peldoties Gaujā, jābūt maksimāli piesardzīgiem! Stiprā straume veido zemūdens uzskalojumus, kas var šķīst kā sēkli, bet bieži tie strauji beidzas un soļā attālumā jau ir dziļums “pāri galvai”.

EE Koiva on paadisõitjate seas kõige populaarsem jõgi Lätis, peamiselt Vidzeme regioonis. Käänuline Koiva on 440 km pikk, samas distants jõe lähtest kuni jõe suudmeni on linnulennult vaid 90 km.

Veematkamise mõttes saab Koiva jagada kolmeks osaks: hüdroelektrijaamade (HEJ) lõik, populaarne lõik ning alamjooksu lõik. HEJ-de lõik on 115,8 km pikk ning lookleb Lodest kuni Lejasciema (V 415 maantee) sillani. Populaarne lõik on 252,3 km pikk ning lookleb Lejasciemast Siguldani. Alamjooksu lõik on 56,1km pikk ning kulgeb Siguldast kuni suubumiseni Riia lahte.

HEJ-lõik on vastuoluline. 2000. aasta alguses, mil ajaloolised tammid renoveeriti, peeti pikki diskussioone tammide tõhususe üle ning nende mõjust keskkonnale. Täna, 15 aastat hiljem, on väiksed HEJ-d Gauja ülemjooksul realsus, tänu millele on moodustunud omapäraseid maalilisi veesoppe ning kärealasid. See jõe lõik sobib matkajatele, kes soovivad kogeda erilisi vaateid, aga hea taristu (puhkekohad, matkakorraldajad, kanuarendikohad) on sobiv ka 1- või 2- päeva retkelistele. Lodes on oluline minna Gauja jõe üle õige silla juurest – see jääb Stupenu järve algusesse. Järgmised 115 km on Gauja jõgi erinevate järvekeste, kärealade ja takistuste poolt põhjustatud ülejutuste rägastik. Kiiretel lõikudel peab arvestama takistustega, mis muudavad läbimise võimatuks. Alates Jaunpiebalgast ei ole Gaujal enam läbitamatuid lõike. Peale Jaunpiebalgat näeb Gauja juba rohkem jõe, mitte oja, moodsa välja, kuid HEJ poolt tekitatud takistused lõppevad täielikult alles Lejasciema silla juures.

Peale Lejasciema algab Gauja jõe populaarne lõik. Kuni Anni sillani (Valka-Gaujiena maantee) on jõgi lai ja kiire kulgedes valdavas enamuses läbi võssa kasvanud heinamaade. Kaldad on siin madalad, kuni 3m kõrged, jõe ümbrus on väheasustatud ning ka kõrghooyal ei tohiks siin tekkida probleeme telkimisala leidmisega. Peale Anni silda muutub jõgi kääneliseks ning algab 60km pikkune lõik kaunite liivakallastega käändude siseküljes ning püstiste liivakivi kaljudega käänakute välimisel kaldal, mis kulgeb kuni Strencini. Strencist kuni Valmierani läbib

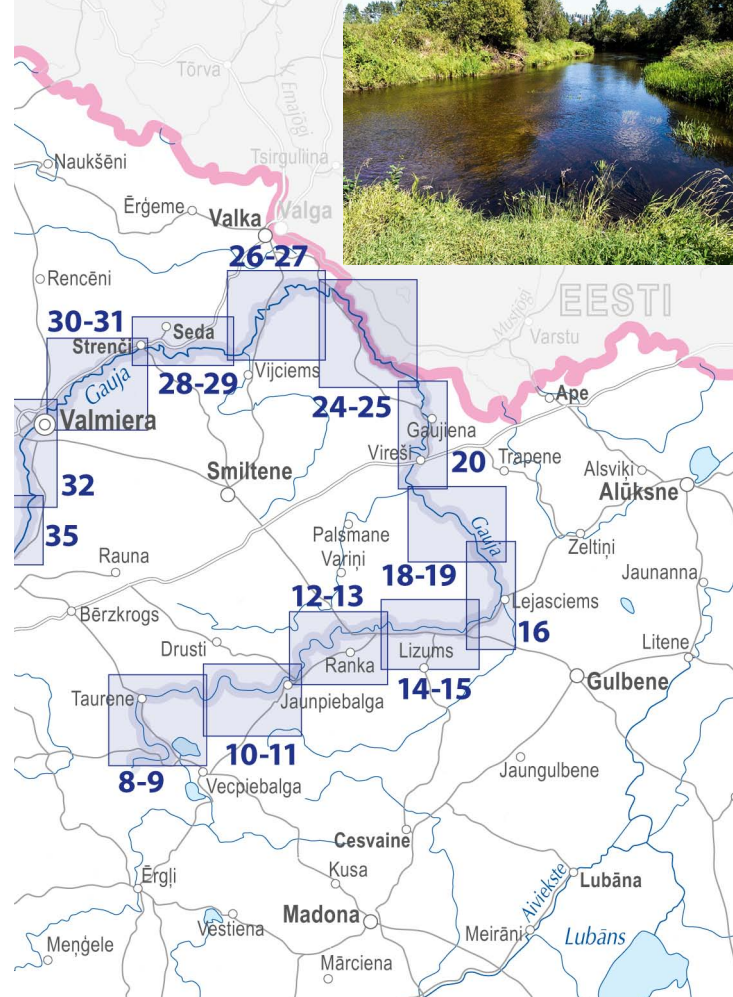
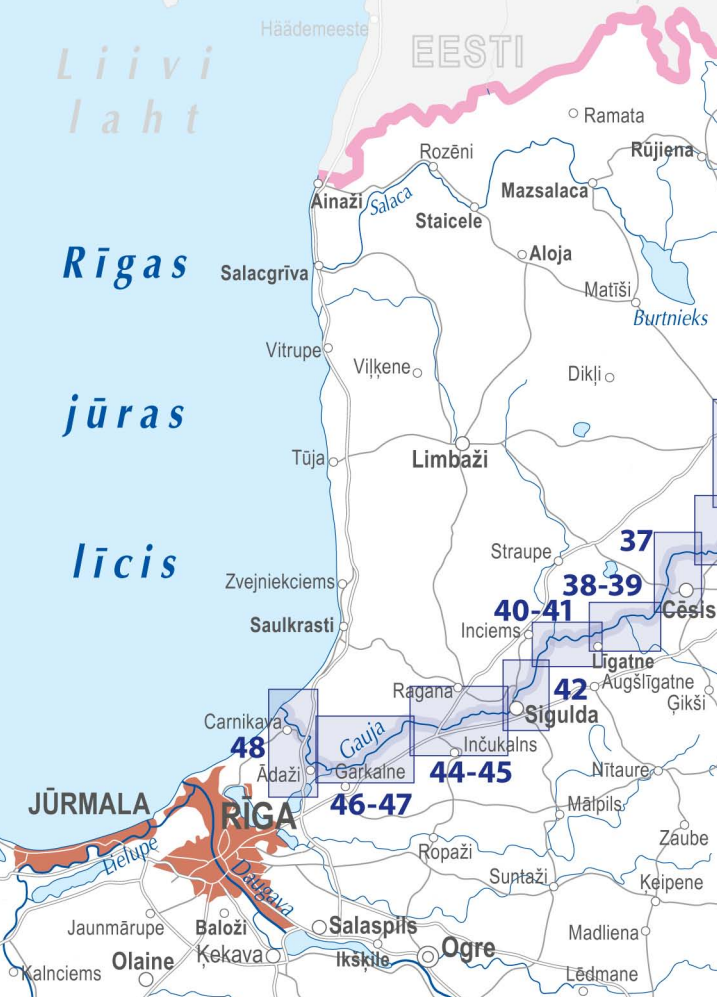
Gauja asustatud alasid ning metsasid. Valmierast Siguldani kulgeb veeturistide armastatuim Gauja lõik, mis on 82,8 km pikk ning pakub avastamiseks kõige populaarsemaid vaatamisväärsusi ning kaljusid. 4km Valmierast allavoolu algab Gauja Rahvuspark ning keskmiselt 50% kõigist paadimatkadest Lätis tehakse just siin (2014. a. andmed). Antid lõigu läbimiseks on soovitatav valida mõni kevad- või sügiskuu, või vähemasti mõni tööpäev, et puhkuseretke ei rikuks ära korratatud puhkealade puudus.

Peale Siguldast turistide hulk väheneb ning Gauja tõmbab natukene hinge. Murjanist alates muutub jõe vool aeglasemaks, lõppevad järsud käänakud ning Gauja on kui suuri saari täis pikitud. Enne Gauja suubumist merre jääb paremale kaldale autoga hästi ligipääsetav peatuspaik, kus on hea Läti kõige pikem jõe-marsruut lõpetada. Vaatamata sellele, et jõe kallastel ei ole värvikirevaid kaljusid, pakub jõgi võimalust nautida rahulikku sõitu võimalusega peatuda aktiivse puhkuse jaoks sisse seatud pargis Ramkalis, korraldada pikinikke Velna juures või külastada silmu püügi tegelevaid kalureid Carnikavas. Lõik sobib hästi väikese kogemusega aerutajatele, trenniks ning mittetraditsioonilistele söudmisalustele nagu SUP-laud.

Soovitused ja nõuanded!

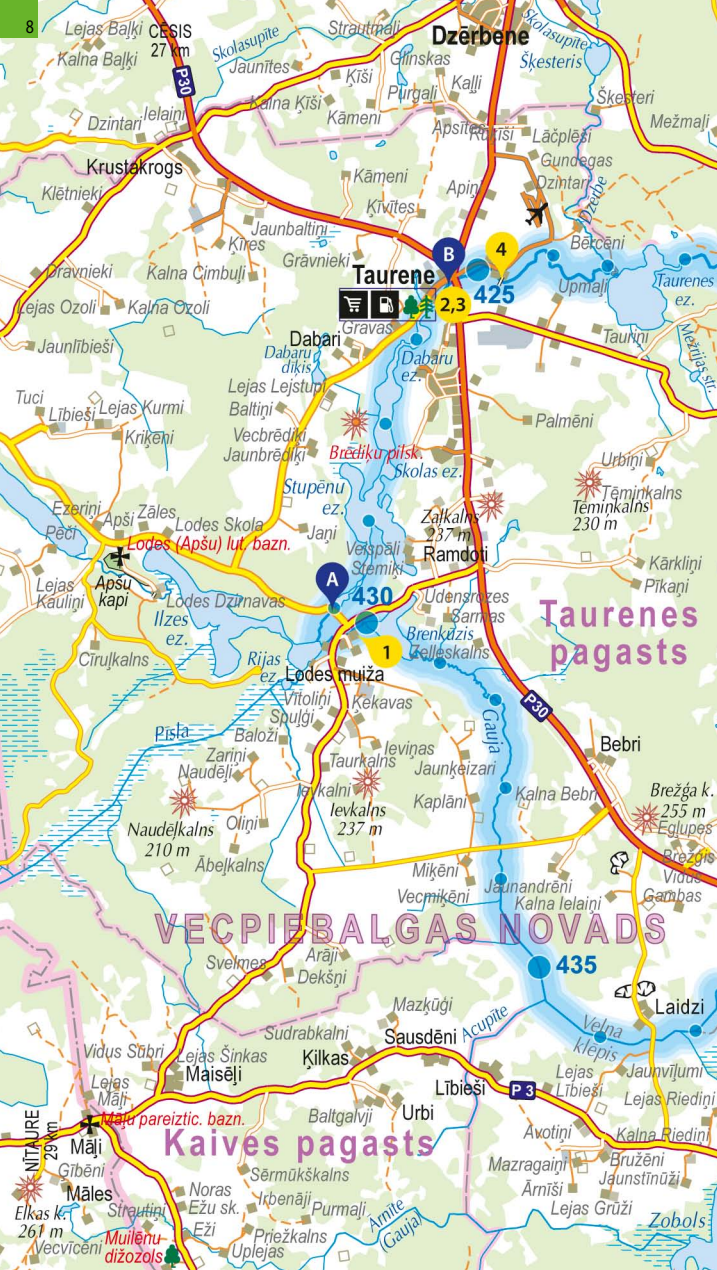
1. Ärge tõuske paadis olles püsti – paat läheb ümber!
2. Kasutage ohutusvarustust, lastele on päästevestid kohustuslikud!
3. Hoidke väärtuslikke esemeid veekindlas kotis!
4. Paadis peab olema vähemasti üks mobiiltelefon, mis on hermeetiliselt suletud, koos paadi rendileandja kontaktnumbriga!
5. Peale teid peaks jõgi jääma puhtaks – võtke oma prügi kaasa, ärge jätke seda puhkealale!
6. Jahedamal ajal matkates võtke kaasa varuürid.
7. Koiva / Gauja jões ujudes peab olema äärmiselt ettevaatlik! Tugev jõevool tekitab jõe põhja auke, vesi tundub tihti madal, kuid samm eemal võib vesi juba üle pea olla.





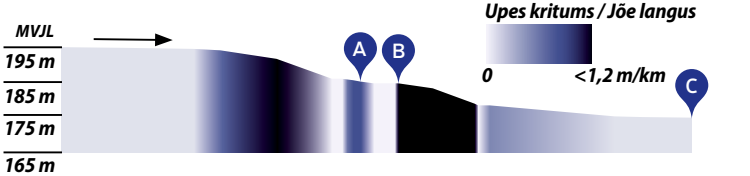
Apzīmējumi / Legend

attālums līdz upei	vahemaa veekoguini	dzeramais ūdens	joogivesi
viesnīca, viesu māja	hotell, küllalistemaja	elektrība	elekter
jauniešu mitne	hostel	nojume	varjujalune
lauku māja	talu, puhkemaja	veikals	pood
kempings	kamping	degvielas uzpildes stacija	bensiniijaam
atpūtas vieta	puhkekoht	kafejnīca	kohvik
stāvvietā	parkla	gājēju tilts	jalakājiate sild
gultasvietu skaits	voodikohtade arv	ūdēnszīrnavas	vesiveski
pirts	saun	krāces	karestik
ēdinašana	toitlustus	metri virs jūras līmeņa	MVJL meetrit mere pinast
telšu vietas	telkimiskohad	apskates vietas	4 vaatamisvārsused
sporta laukumi	spordiväljakud	tūrisma pakalpojumi	1 turismiteenused
laivu noma	paadi rent	pieejas punkti upei	A jõeie juurdepääs
par brīvu	tasuta	maršruti pa ezeriem	marsruut järvedes
maksas	tasuline	attālumi, km	45 1km kaugus, km
piknika galdi, soli	pikniku laud, pink	upes kritums	jõe langus
ugunsкура vieta	lökkekoht	0 <1,2 m/km	
sausā tualete	kuivkämila		



**MARŠRUTI UN PIEEJAS PUNKTI UPEI
VEETURISMI MARSRUUID JA JŌELE JUURDEPĀĀS**

Zobola ezers	15,8 km	Lodes muiža	3,7	Taurene	14,1 km	Urles
Zobols jāv		Lode mōis				



A Lodes muiža
EE / Lode mōis

1 Lodes muiža 150 m
Apbūve veidojusies 19. gs. 1. pusē. Muižas kungu māja celta 1815. gadā klasicisma stilā, vēlāk pārbūvēta.
EE / Lode mōis. Hooned ehitati 19. sajemesel poole. Mōisahārra māja on ehitatud 1815. aastal klāssistslikus stilis, seda on hīļjem ūmber ehitatud.

2 Nēkena muiža

Kungu māja būvēta 19. gs. 80. gados itāļu renesanses villu arhitektūras stilā historisma stilā. No apbūves saglabājusies vecā pils, klēts, alus pagrabi un 19. gs. veidots ainavu parks. Gaujas krastā avotiņš.
EE / Nēkena mōis. Mōisahoonē on ehitatud 1880ndatel ja esindab Itālia renessanssajastu historistsliku stilu villaarhitektuuri. Hoonetest on tānaseni sāilīnūd vana mōisalos, mōisaiit, ōllekeldrid ning 19. sajandil rajatud park. Gauja kaldal on allikas.

3 Taurenes novadpētniecības ekspozīcija

+371 22032942 150 m
Ekspozīcija izstādītas pagasta dzimtu relikvijas un Latvijas teritorijā lietoto naudasziņju kolekcija, stāsti par vietējo ļāužu dzīvi, sasnīgiem. Piedāvā ekskursijas gida pavadībā.
EE / Taurene aļaloo nāitus. Nāitusel on eksponeeritūd valla elanike relikvīvad ja Lāti teritoriumil kāibel olnūd rahātāhed, lood kohalike elanike elust ning nende saavutused. Gīidga ekskursiooni vōimālus.

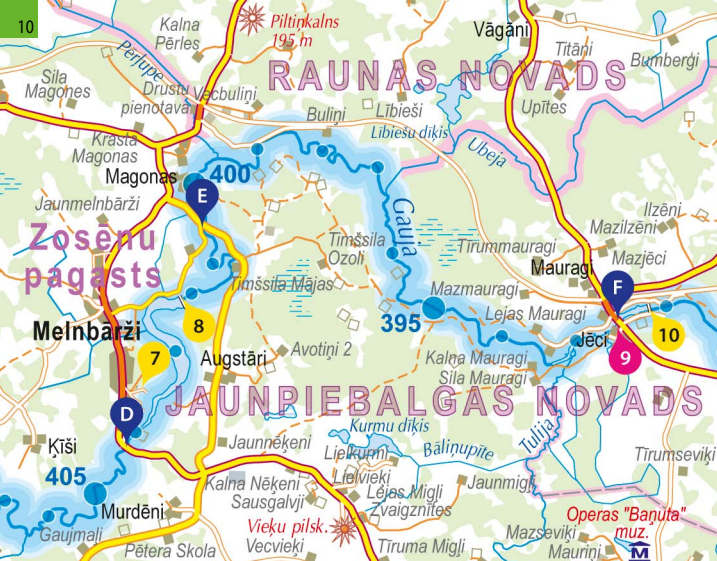
B Taurene

4 Nēkena dzirnavas
EE / Nēkena vesiveski

5 AVOTNIEKI
 +371 29284972

6 DZESTRENE
 +371 26290136

C Urles



D Melnbārži

7 Piebalgas mākslas darbu krātuve

+371 26538154
Aplūkojami J. Valtera, J. Jaunsudrabiņa, J. Cielava, E. Brastiņa, H. Apločiņa, J. Strazdiņa, J. Titāna, J. Strupuļa darbi.

EE / Piebalga kunstikogu

Võimalus nāha J. Valters, J. Jaunsudrabiņš, J. Cielavs, E. Brastiņš, H. Apločiņš, J. Strazdiņa, J. Titāns, J. Strupulis tōid.

8 Zosēnu HES

EE / Zosēni hūdroelektrijaam

E Magonas

9 VECJĒCI

+371 29424737
Bioloģiskā saimniecība.
EE / Ūkoloogiline talupidamine.

F Jēci

10 Ilzēnu HES

EE / Ilzēni hūdroelektrijaam

11 JAUNKŪGI

+371 29461226
Bioloģiskā saimniecība.
EE / Ūkoloogiline talupidamine.

12 VANAGKALNS

+371 26567616, 25902905,
www.skirriver.lv
Ūdenstūrisma ekspedīciju organizēšana,
apmācības.

EE / Veeturismi ekspedīsoonide korraldamine, koolitused.

13 Vecstrupiņi

+371 64162675
Bioloģiskā saimniecība, audzē ārstniecības augus, garšaugus, dārzeņus. Saglabājusies 1876. gadā celta klēts un sena pirtīņa.

EE / Ūkoloogiline talupidamine, kus kasvatatakse ravimtaimi, maitsetaimi, aedvilju. Sāilīnud on 1876. a. ehitatud ait ning vana saun.

14 PŪLIŅI

+371 29363570

15 Jaunpiebalgas novadpētniecības muzejs

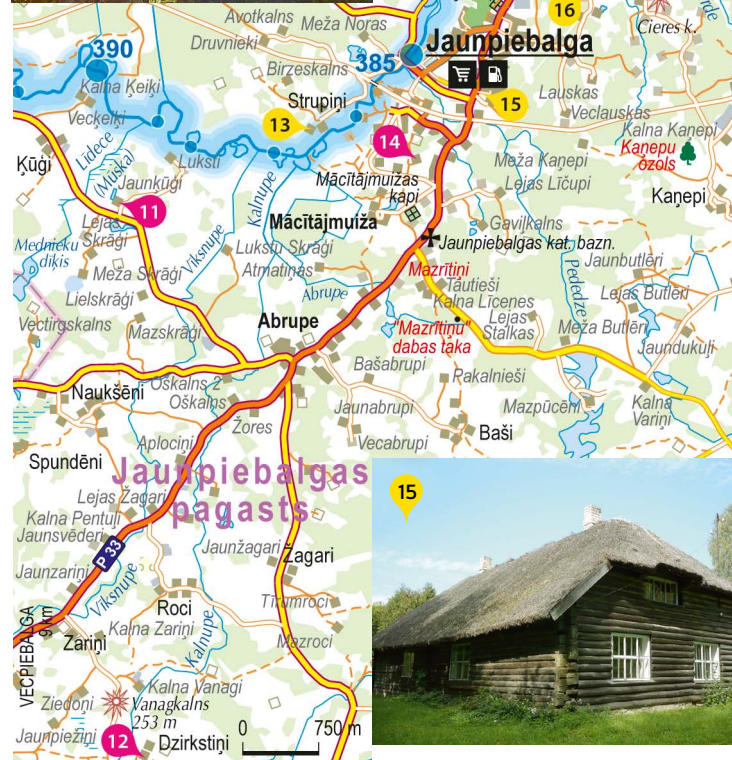
+371 26615072
Sena lauku tipa celtnē ar niedru jumtu.
EE / Jaunpiebalga ajaloo museum
Vana taluhoone pilliroost katusega.

16 Jaunpiebalgas Sv. Toma luterāņu baznīca

+371 28381573
Baznīca iesvētita 1804. gadā. Kad baznīca svinēja 200 gadu jubileju, tā nosaukta svētā Toma vārdā. Vērienīgi baznīcas rekonstrukcijas darbi pabeigti 2013. gadā. Pie baznīcas piemineklis Brīvības cīņās (1914–1921) kritušiem draudzes locekļiem. Autors K. Zāle, 1930. gads.

EE / Jaunpiebalga Pūha Toma luterikirik

Kirik pūhitseti sisse 1804. aastal. Oma 200ndal juubeliaastal nimetati kiri ūmber Pūha Toma kirikuks. Vōimsa kiriku renoveerimistōōd lōpetati 2013. aastal. Kiriku



juures on mālestusmārk vabadussōjas (1914.–1921.) langunutele. Autor K. Zāle 1930. a.

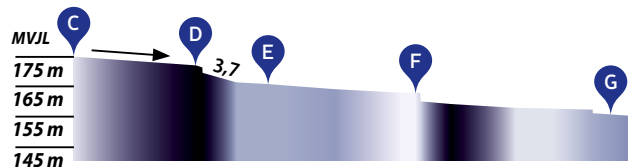
17 Bijušo Jaunpiebalgas dzirnavu aizsprosts

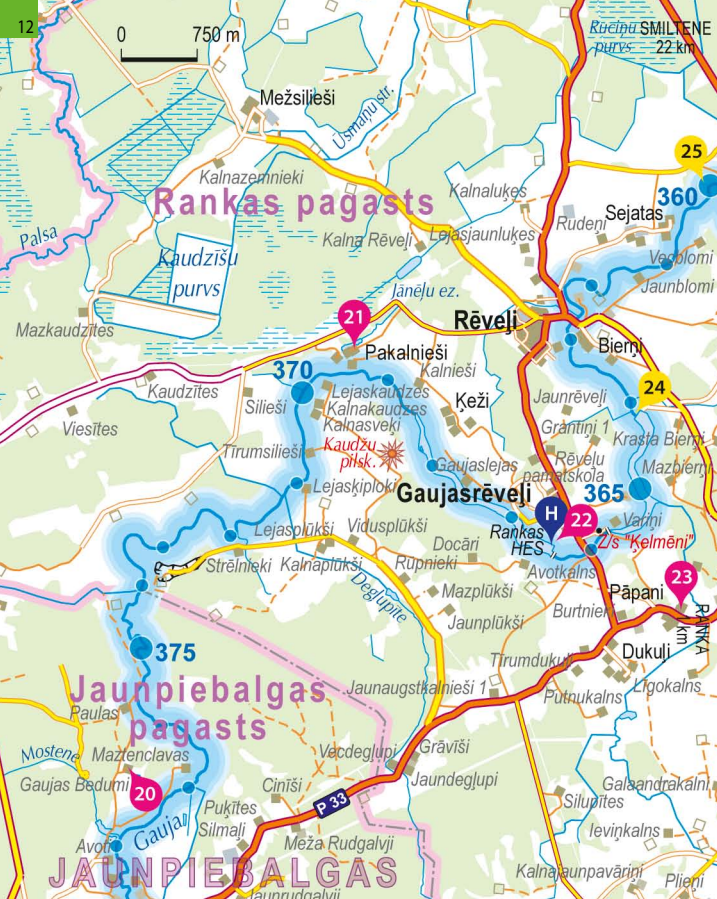
EE / Endine Jaunpiebalga veskitamm

G Jaunpiebalga

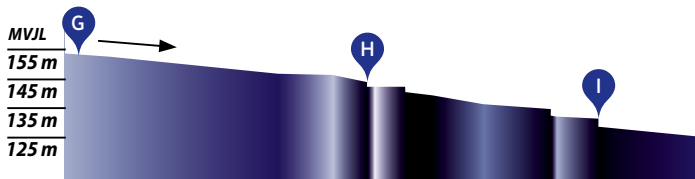


Urles 7 Melnbārži Magonas 8 Jēci 11,4 km Jaunpiebalga





Jaunpiebalga 14,6 km Gaujasrēveļi 12,6 km Lācītes



18 Jaunpiebalgas muīza

Līdz 1918. gadam muīzas īpašnieki bija grāfa Šeremetjeva dzimta. Muīzas pils nodedzināta 1905. gada nemieros, vēlāk atjaunota. Pašlaik pašvaldības ēka. Muīzas magazinā iekārtota izstāžu zāle "Velves" (+371 26178257).

EE / Jaunpiebalga mōis

Kuni 1918. aastani kuulus mōis krahw Šeremetjevi suguvōsale. Mōisahoonē pilēs 1905. aastal rahutuste ajal maha, hiljem hoonē taastati. Hetkel kuulub hoonē omavalitsusei. Mōisa aidas asub nāitusesaal "Velves" (+371 26178257).

19 KASTAŅI

+371 25995664

Sporta un atpūtas pasākumu organizēšana.

EE / Spordi- ja vabajaūrītuste organizērimine.

20 GAUJAS BEDUMI

+371 28372637

Bioloģiskā saimniecība.

EE / Bioloģiline talupidamine.

21 KALNA PAKALNIĒŠI

+371 26437930, www.pakalniēsi.lv

Bioloģiski sertificēta vides veselības saimniecība. Ražo piena pārstrādes produktus. Viesiem piedāvā apgūt rudzu maizes cepšanu, siera siēšanu, saldējuma gatavošanu un dzīvnieku (aitas, kazas, cūkas, teļi, govīs, zirgi, vistas, truši, jūrascūciņas u.c.) apskati. Iespējams piedalīties lauku sētas darbos, degustēt un iegādāties produkciju.

EE / Ōkoloģiline sertificēritud keskkonasōbrālik talupidamine. Piimatoodete tootmine. Kūlastajad vōivad osa saada rukkileiva kūpsetamisest, juustu vōi jāāitise valmistamisest vōi teha tutvust ērievate loomadega (lambad, kitsed, sead, vasikad, lehmād, hobused, kanad, kūlilkud, merisead jt). Vōimalus vōtta osa aiātōdēst ning maītsta ning osta saadusi.

22 MĪLMAŅI

+371 29217525,
www.milmani.blogspot.com

Rankas HES.

EE / Ranka hūdroelektrijaiam.

H Gaujasrēveļi

23 VECPĀPANI

1 km

+371 26594575,
www.vecpapani.viss.lv

Augļu koku un avenu audzēšana, mājās gatavotu vīnu degustācija.

EE / Puuvīljade ja vaarikate kasvatus, kodusveini degustērimine.

24 Variņu HES

EE / Variņi hūdroelektrijaiam

25 Rutkaviņu avoti

Izplūst no 25 m augsta Gaujas krasta nogāzes un saplūst divos strautos, kas izveidojuši ap 20 m dziļu, ainavisku gravu. Aizsargājam dabas objekts.

EE / Rutkaviņu allikad. Allikas voolab alla 25 m- kōrguselt kaljuservalt ning jagunēb seejārel kaheks. Allikad on uuristanud 20 metri sūgavuse kuristikū. Objekt on looduskaitse all.

26 Gaujas HES

EE / Gauja hūdroelektrijaiam

27 Sveču muzejs

+371 26134005

19. gs. celtā ēkā apskatāma sveču kolekcija, apmeklētājiem pašiem iespēja izgatavot sveces un "liet laimītes". Apmeklējumu iepriekš pieteikt.

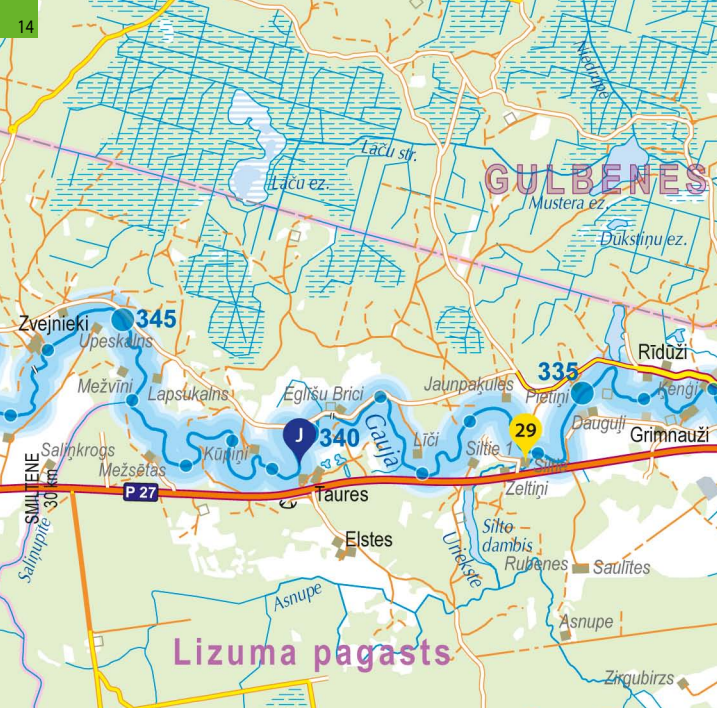
EE / Kūūnlamuseum. 19. saj. ēhitatud hoonēs saab nāha kūūnalde kolektsiooni, kūlastajatel on vōimalus īse kūūnlaid valmīstada ning „ōnne valada”.

28 LĀCĪTES

+371 26599997, www.lacites.lv

Lācītes HES.

EE / Lācītes hūdroelektrijaiam.



Lizuma pagasts

J Taures

29 Siltie 100 m

+371 64430538, 29435267

Deviņu bedrīšu pļavu golfa laukums, inventāra noma.

EE / Ūheksa auguga golfvāļjak, inventari rent.

K Velēna

30 Velēnas baznīca 150 m

+371 26387499

Pirmā baznīca šajā vietā bija koka ēka ar velēnu jumtu, no tā arī apdzīvotā vieta ieguvusi Velēnas nosaukumu. Baznīcas ērģeles būvētas 1898. gadā Zauera firmā, spēlēt pratējiem tās ir iespējams ieskandināt.

EE / Velēna kirik

Esimine siinne kirikuhoone oli mātaskatusega puidust hoone, mille jārgji on kirik ka oma nime saanud. Kirikus saab imetleda hinnatud Saksā firma Saueri orelit, mis on ehitatud 1898. a. Oskajatel on vōimalus orelit ka māngida.

L Robežkalns

Pilskalna HES.

EE / Pilskalna hūdroelektrijaam.

31 Sinoles muiža un ūdensdzirnavas

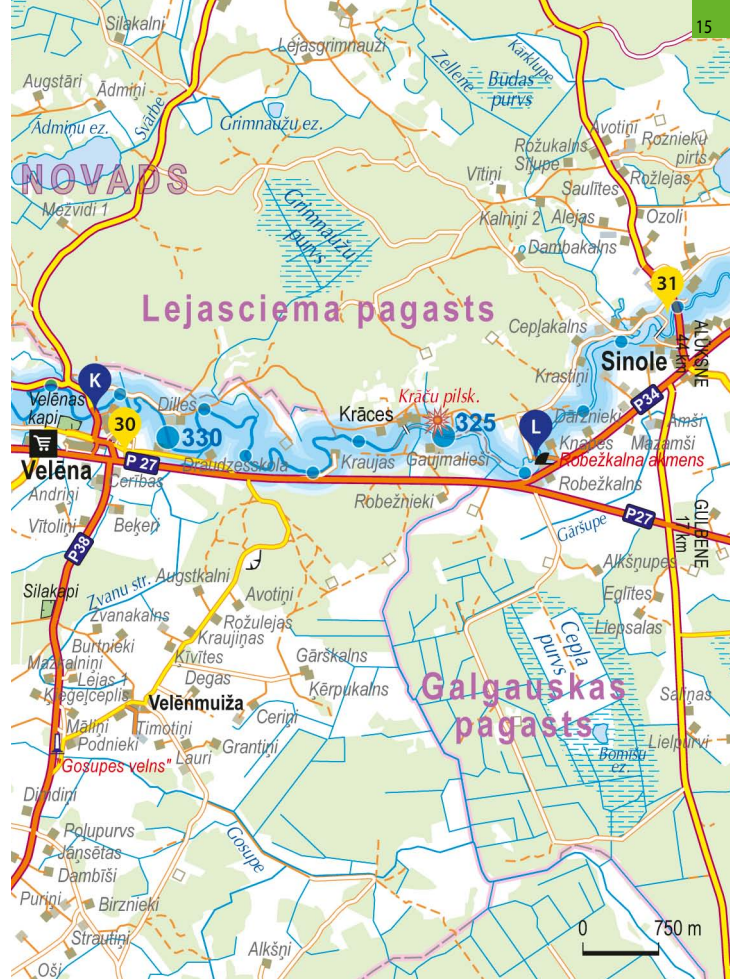
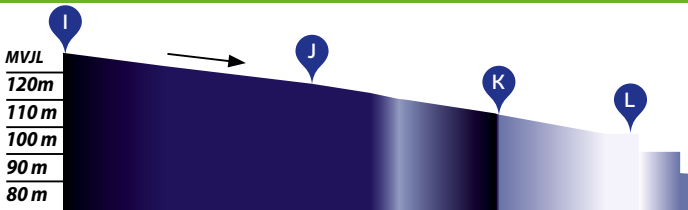
Muižas komplekss tapis 19. gs. beigās. Dzirnavas 4 km lejpus Sinoles krācēm celtas 1872. gadā. Sinoles HES.

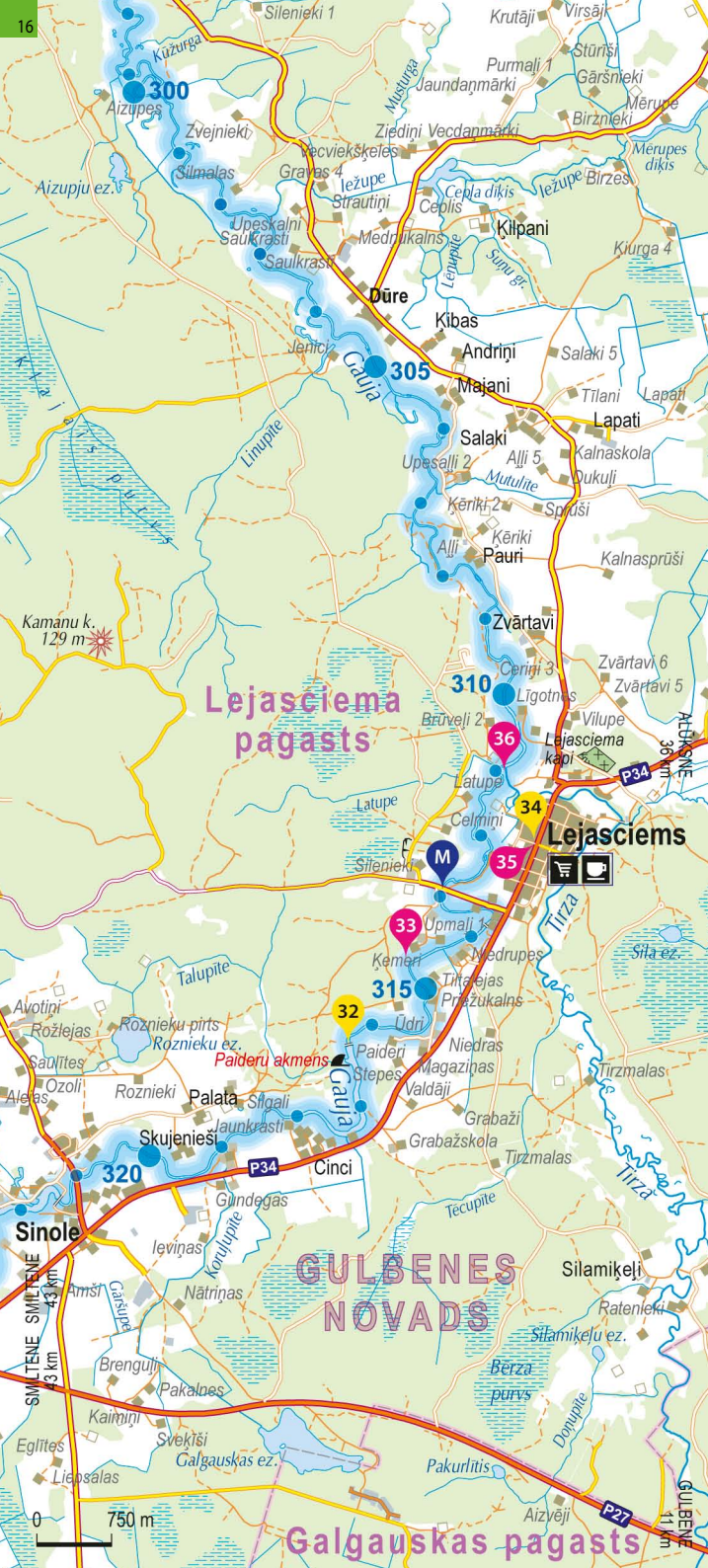
EE / Sinoles mōis ja vesiveski

Mōisakomplekss rajati 19. saj lōpus.

Vesiveski on ehitatud 1872. a. 4 km Sinoles kārestikust allavoolu. Sinoles HEJ.

Lācītes 13,2 km Taures 9,4 km Velēna 7,5 Robežkalns





32 Pajūri HES aizsprosts
EE / Pajūri hidroelektrijaam

33 KEMERU SĒRAVOTS 1200 m

Vietējo iedzīvotāju populāra ūdens
ņemšanas vieta.

EE / Ķemeri vāgvāliņikas
Populāra veevōtukoht kohalike
elanike seas.

M Lejasciems tilts
EE / Lejasciems sild

**34 Lejasciems kultūrvēsturiskā
mantojuma centrs**
+371 64473660

Apskatāmi senie darbarīki, patstāvīgas
ekspozīcijas par pagasta vēsturi, rakst-
niecības Z. Mauriņas piemiņas istaba.
**EE / Lejasciems'ī ajaloo- ja kultūri-
pārāndīkeskus.** Saate tutvuda iidsete
tōovahendītega, vāļjapanekuga maa-
asula ajaloo kohta ja kirjanīk Z. Mauriņa
mālestustoaga.

**35 LEJASCIEMA VIDUSSKOLAS
INTERNĀTS**

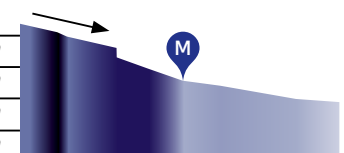
+371 64473136
EE / Lejasciems keskkooli internaat

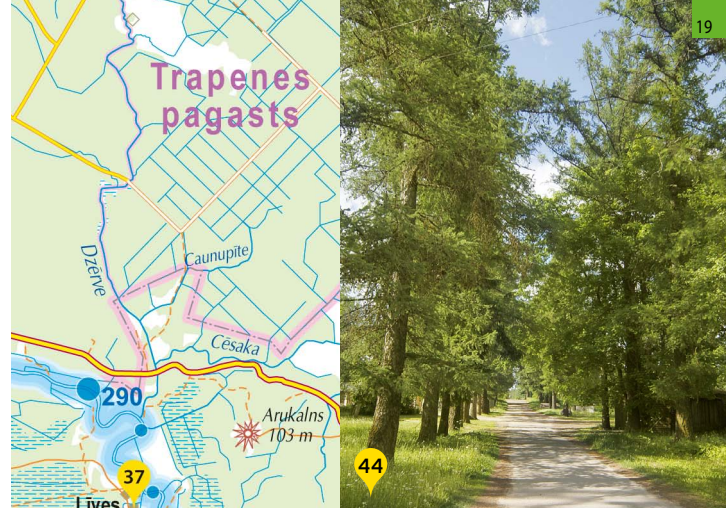

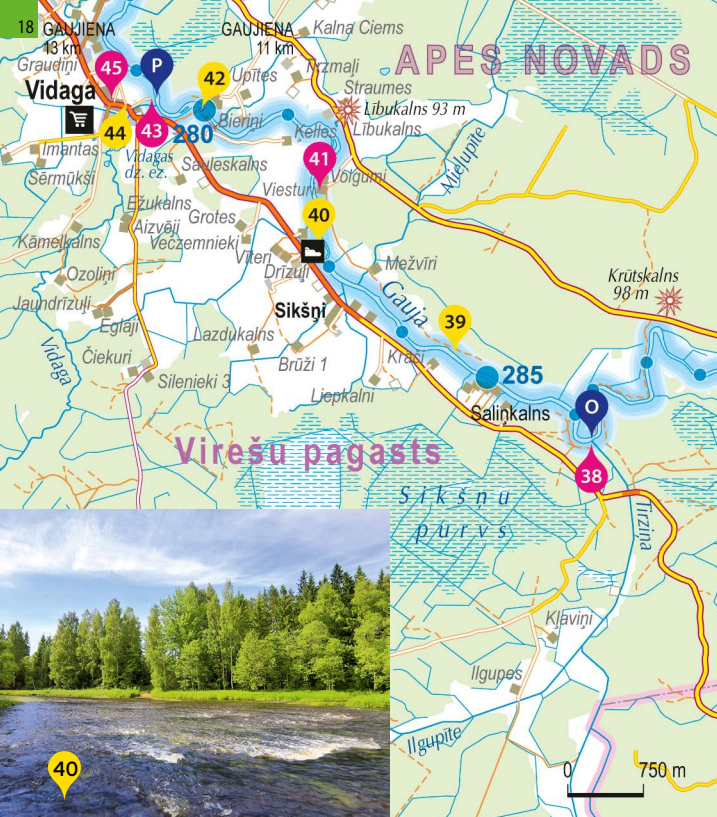
36 SATEKAS




Robežkalns 10,9 Lejasciems 15,7 Rožkalni

MVJL
90 m
85 m
80 m
75 m





38 ROŽKALNI

37 LIVES

+371 29273626
Zemnieku sētu grupa, interesanta 19. gs. beigū koka arhitektūra. Līvu ciema Ceriņos senatnīgā, skaistā un sakoptā lauku sētā saimnieko viesmīlīgā Gavaru ģimene, kas piekopi veselīgu dzīvesveidu, dzīvo saskaņā ar dabu. Gaujmalas plāvās ganās liellopi un aitas. Iepriekš piesakot, saimniece pacienās ar gardām pusdienām.

EE / Līves kūla

Grupp pōllumeeste majapidamisi, talusid, huvitav 19. saj lōpu arhitektuur. Kunagist liivlaste kūla Ceriņi ilusat ja hooldatud talu hoiab korras kūlalislahke Gavari perekond, kes harrastab tervislīkku eluviisi ning elab loodusteadlīkult. Gaujmala niitudel on veise- ja lambakarjad. Eelneval kooskōlastamisel pakub prererahvas ka maitsvat lōunasōōki.

38 TIRZIŅA IETEKA



EE / Tirziņa suue

39 SIKŠŅU SLĒGUMS

Vietējas nozīmes tehnikas piemineklis. Ierīkots 20. gs. 1. pusē koku pludināšanas vajadzībām.
EE / Sikšņi ūhendus
Kohalīku tāhtsusega tehniline mālestusmārk, mis pūstītati 20. saj esimesel poolēl paidu parvetamīse tarbeks.

40 SIKŠŅU KRĀCES UN SIKŠŅU DOLOMĪTA ATSEGUMS

Sikšņu krāces jir pirmās garākās krāces (~ 11 km) upes tecējumā, tās sākas pie Tirziņas ietekas un turpinās līdz autoceļai A2 Rīga–Veclaicene tiltam. Upe dziļi iegrauzusies pamatīezos, krastos atsedzas dolomīti.

EE / Sikšņi kārestīk ja Sikšņi dolomīitpaljand

Sikšņi kārestīk os esimene pikem kārestīk (~ 11 km) jōe peal, see algab Tirziņa jōe ūhinemiskohalt ning kestab kuni maantee A2 Riia–Veclaicene sillani. Jōge ūmbrītsēb dolomīitpaljand.

41 VIESTURI



+371 28389903

42 Gājēju trošu tilts EE / Rīpsild

43 VIDAGAS ESTRĀDE

EE / Vidaga vabaōhulava


44 Vidagas lapegļu alejas un stādījumi EE / Vidaga lehiseallee

45 VIDAGAS SIKŠŅU PAMATSKOLA

+371 64307310
EE / Vidaga Sikšņi algkool

Vidaga 7 km Tirziņa 10,8 km Rožkalni 15,7 Lejasciems





- 46 Vizlas arkveida tilts** — 500 m
Vecākais dolomīta tilts Latvijā. Būvēts 1834. gadā.
EE / Vizla kaarsild. Vanim dolomiidist sild Lātis. Ehitatud 1834. aastal.
- 47 Vizlas dabas taka** — 100 m
Taka sākas pie arkveida tilta un ved gar krāčaino, dolomīta atsegumiem bagāto Vizlas upi līdz ietekai Gaujā 1,2 km garumā. Upes kritums šajā posmā ir 10 m / km. Vizlas labajā krastā pirms ietekas Gaujā atrodas **Žākļu dižakmens** – augstums 3,4 m, garums 6 m, platums 3,7 m, apkārtmērs 15 m. Akmens pāršķēlies divās daļās.
EE / Vizla loodusrada. Rada algab kaarsilla juurest ning lookleb mööda käänullist, käärestikulist, dolomiitpaljanditega Vizla jõge kuni jõe ühinemiseni Gaujaga, 1,2 km pikk. Jõe langus antud lõigul on 10 m/km. Vizla paremale kaldale enne suubumist Gaujasse jääb **Žākļa pūhakivi** – kõrgus 3,4 m, pikkus 6 m, laius 3,7 m, ümbermöödt 15 m. Kivi on pragunenud kaheks osaks.

48 LIEPAVOTI

 +371 26360643

49 Lejasbindu krauja
EE / Lejasbindu kalju

50 LUIKAS

 +371 29458857

51 Zemesziedīņi
 +371 26549947
 Avenu u zemeņu audzēšana. Iespējams iegādāties ogas un piedalīties ogu lasīšanā.
EE / Vaarika-ja maasikakasvatus. Võimalus osta ning korjata marju.

52 Randatu klintis un taka
 Klinšu kopējais augstums sasniedz 15 m (divas terases 6 un 9 m), platums 64 m, kraujas augstums 26 m. Kopš Daugavas ielejas applūdināšanas šī ir Latvijas augstākā dolomīta klintis. Klinšs T. daļā atrodas veci dolomīta karjeri. Zakas garums 1 km.
EE / Randatu kalju ja rada. Kaljude kõrgus ulatub 15 meetrini (2 astangut – 6 ja 9 m kõrgusel), laius 64 m, jāsak kõrgusega 26 m. Kalju põhjaosas asuvad vanad dolomiidi karjäärid. Raja pikkus on 1 km.

53 Tilderu dabas taka (0,6 km).
EE / Tilderu loodusrada (0,6 km).

54 VIREŠI

 +371 26005655, www.melderitis.viss.lv

55 Žagatu klintis
 Devona nogulumu atsegums, vietējie iedzīvotāji to sauķuši arī par Miglas iezi. Tālā senatnē zem tām bijušas izveidojušās alas.
EE / Žagatu kalju. Devon settekivi paljand, kohalikud elanikud kutsuvad seda ka Miglas kaljuks. Kunagi asusid kalju all koopad.

56 MELDERĪTIS — 600 m

 +371 26005655, www.melderitis.viss.lv

57 J. Vītola memoriālais muzejs Annīgas — 300 m
 +371 29247772, 26546842
EE / Helilooja J. Vītols muuseum Annīgas

58 GAUJIENAS INTERNĀTPAMATSKOLA — 250 m

 +371 64381154
EE / Gaujiena internaatalgkool

59 GAUJIENA

 +37164381601, 28386923

60 Gaujienas muižas ansamblis — 300 m
 +37164381601, 28386923
 Muižas kompleksā ir vairāk nekā 20 ēku, celtas 19. gs., laikā, kad muiža piederēja baronu fon Vulfu dzimtai. Pašlaik pili atrodas O. Vācieša Gaujienas vidusskola un muzejs. Dabas taka.
EE / Gaujiena mōisaansambel
 Mōisakompleksi enam kui 20 hoonet on ehitatud 19. sajandil, ajal mil mōis kuulus parun von Wulf'i suguvōsale. Hetkel asub mōisalosiss O. Vaciētis Gaujiena keskkool ja muuseum. Loodusrada.

61 EĢĻUKALNA ESTRĀDE

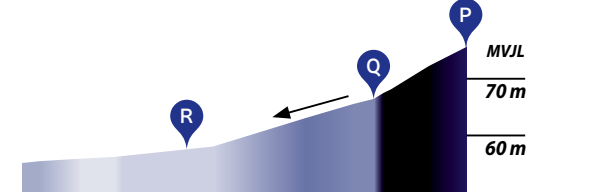
EE / Egjkalns'i vabaõhulava





62 ZVĀRTAVAS EZERS — 600 m

EE / Zvārtava jāvrv

63 ZVĀRTAVAS PILS — 700 m
 +371 29454543, www.zvartavaspils.lv
 Latvijas Mākslinieku savienības radošā darba un starptautisko simpoziju norises vieta. Pilī ir apskatāmas Latvijas mākslinieku darbu izstādes un apgleznota porcelāna kolekcija. Ekskursiju pieteikt iepriekš.
EE / Zvārtava loss. Lāti kunstnike ühingu loometōō ja rahvusvahelise sūmpoosioni toimumise koht. Lossis saab nāha Lāti kunstnike tōid ning portselanmaali nāitust. Ekskursioon tuleb eelnevalt kokku leppida.

Mustjegi ieteka Mustjõe suue 16,9 Gaujiena 12,6 km Vireši 5,3 Vidaga







64 ROŽĪTES

+371 20237377
Ar saimnieku var sarunāt izkurināt "čigānu" pirti un uzvārit kafiju. Krokets. Velomaršruti, arī pa lgauniju.
EE / Pererahvaga võib eelnevalt kokku leppida, et ta kūtaks teile valmis "mustlaste" sauna ja keedaks kohvi. Krokēt. Rattamarsruudid, samuti Eestis.

65 TELLINGUMEGI KALNA SKATU TORNIS UN ATPŪTAS VIETA

1 km
Torņa augstums 24 m.
EE / Tellingumäe lõkkekoht, vaateorn, rattarajad. 24 m kõrgune vaateorn.

S Mustjegi upes ieteka Gaujā EE / Mustjõe suue

66 ALA-KONNU

67 KÕRGEPERVE

68 Atpūtas vieta

EE / Puhkekoht



69 LĒGERĪŠI

70 TILIKAS

71 Atpūtas vieta

EE / Puhkekoht

72 SKATU TORNIS

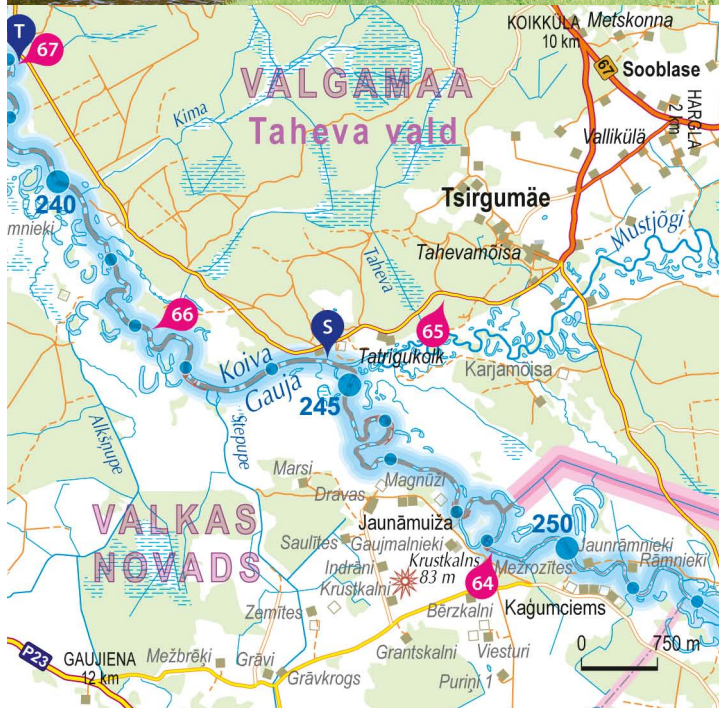
EE / Skatu tornis

U Vanakoiva Kolk

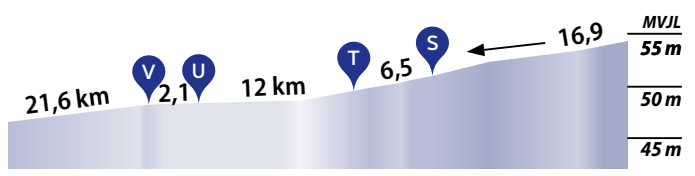
73 ANNI

74 Gaujas palieņu pļavas un vecupe

Plašas palieņu pļavas ar retām koku un krūmu grupām. Pļavās augošie ozoli sasniedz līdz 4,5 m apkārtmēru, aug retas augu sugas. Var redzēt kā Gauja izskalojusi gultni un veidojas vecupe.
EE / Gauja lammiidud. Laiad lammiidud üksikute põesaste ja puudega. Niitudel kasvavad tammed, mis on kuni 4,5 meetrise ümbermööduga, ning haruldased taimed. Koht, kus Gauja on muutnud oma trajektoori sirgemaks ning moodustus jõelooge.



Spicrāmis Anņi Vanakoiva Kolk Kõrgeperve Mustjegi ieteka Mustjõe suue Gaujiena





Atpūtas vieta Puhkekoht 19 Spicrāmis 21,6 km Anņi



79 VEKŠI
+371 26375441

Vekšu dabas taka 0,5 km. Dabā iezīmēta taka ar informatīvajiem stendiem par augu daudzveidību, upju palieņu pļavām, par vecpēm un to veidošanos. Iespēja vērot vecpi un atjaunotas pļavas no divām platformām. Takas apmeklējumu iepriekš pieteikt.
EE / 0,5-km Vekši mārgistatud loodusada infostendidega taimede mitmekesise, jõe lamniitude, vana jēlooke ning selle tekke kohta. Jēlooget ning taastatud niitusid on vōimalik vaadata kahelt vaateplatvormilt. Loodusraja kŭlastus tuleb eelnevalt kokku leppida.

75 KRASTIŅI
+371 28301586

Izziņas pārgājiens un stāstījums par Eiropā apdraudētām pļavām, retu sugu dzīvi, dabas norisēm Gaujas ielejā un daudzveidības uzturētāju – īpašu mājlopu ganāmpulku. Piedāvājums spēkā no maija līdz oktobrim. Viskrāšņākās pļavas ir to ziedēšanas laikā – jūnijā, jūlijā. Iepriekš pieteikt.
EE / Matkarada infotahvlitega, mis annavad infot Euroopas hāvinemisohus olevate niitude, haruldaste liikide, Gauja loodusprotsesside ning Gauja jõe oru ning loodusmitmekesise sāilitamise kohta. Soovitatav on kanda looduses jaluutamiseks vastavaid jalaņōusid. Rada on vōimalik kŭlastada maist kuni oktoobrini. Niidud on kōige vārvikirevamad taimede ōitsemise ajal – jūunis, jūulis.

76 Atpūtas vieta
EE / Puhkekoht

77 MEŽVIDI
+371 28637251

78 ZĪLE
+371 26361362
Zīles dabas taka 2,2 km. Apskates objekti: dažādi mežu biotopi un Gaujas vecupes. Gar taku izlikti stendi ar informāciju par skatāmajiem biotopiem, tiem raksturīgajiem augiem, dzīvniekiem un kukaiņiem. Vides gids.
EE / 2,2-km pikkune Zīle loodusrada jārgmiste vaatamisvāirsustega: erinevad metsakooslused, Gauja jõe kāānak. Raja āārde on paigutatud infostendid erinevate koosluste ning neile omaste taimede, loomade ja putukate kohta.

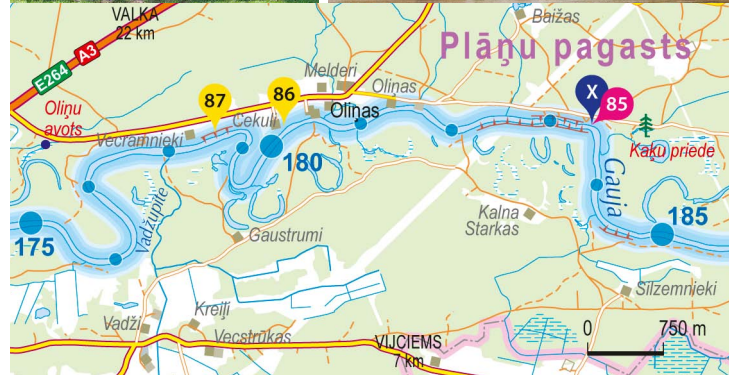
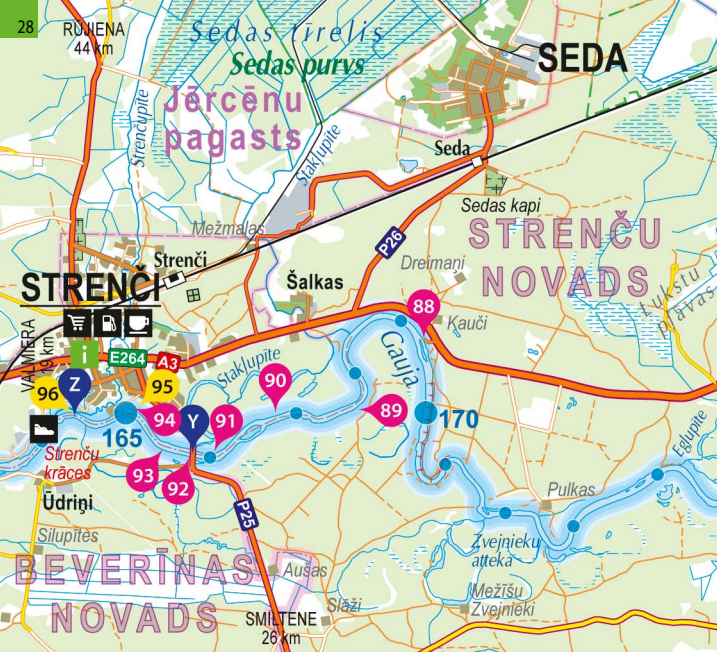
80 PLOSTU SIENAMĀ VIETA
EE / Paatide kinnitamise koht

81 SPICRĀMIS (P24 tilts)
EE / Spicrāmis (P24 sild)

82 ETNOGRĀFISKĀ SĒTA "IELĪCAS"
+371 29461673
Unikāla zemnieku sēta, kurā ietilpst šim novadam raksturīgu celtnu pilns komplekss. Lauku sētas ēkas atspoguļo vismaz 300–400 gadu ilgu latviešu tautas celtniecības attīstības periodu.
EE / Etnograafiline talukomplekss Ielicas
Unikaalne taluaed, kas saab nāha antud piirkonnale omast hoonetekompleksi. Talupidamīse hooned kirjeldavad vāhemasti 300–400 aasta pikkust lāti taluhoonet ajalugu.

83 IEŽULEJAS

84 Kankarišu iezis
Vijas upes kreisajā krastā, tieši pirms tās ietekas Gaujā.
EE / Kankariši kaljusein. Jōe vasakul kaldal enne Vija jōe Gaujasse suubumist.



85 Atpūtas vieta

EE / Puhkekoht

86 Gaujas kultūrvēsturiskā taka

No Olinām Latvijā līdz Tellingumē kalnam pie Mustjegi ietēkas Gaujā lgaunijā ved 60 km garš kultūras mantojuma maršruts, kurā iespējams iepazīt dabas vērtības un kultūrvēstures liecības – senus ceļus, pārceltuves vietas, akmens krājumus u.c.

EE / Koiva kultuurirada

Olinist Lātis kuni Tellingumāe vaate-tornini Mustjõe Koiva suudme juures Eestis viib 60 km pikk kultuuripārāndi marsruut, kus on võimalus näha nii erinevaid loodusväärtusi kui ka kultuuriobjekte – vanad teed, ületõstukohad, kivikuhjad j.m.

87 Rāmnieku smilšakmens atsegums

Atseguma platība 0,6 ha. Unikāls ar to, ka tajā konstatēts liels skaits bruņuzivju fosilo atlieku.

EE / Rāmnieki liivakivipaljand

Paljandi laius 0,6 ha. Unikaalne, kuna selles leitud suur hulka röövkvalade fossiile.

88 Atpūtas vieta

EE / Puhkekoht

89 Atpūtas vieta

EE / Puhkekoht

90 VĀCU STIGA

EE / Puhkekoht

91 Atpūtas vieta

EE / Puhkekoht

92 STRENČU TILTS

EE / Puhkekoht

93 Atpūtas vieta

EE / Puhkekoht

94 Atpūtas vieta

EE / Puhkekoht

95 Strenču dabas taka. 5,5 km gara taka ved gar upes krastu un vecpēm.

EE / Strenči loodusrada. 5,5 km pikk rada lookleb mööda jõe kallast ja jõeolooget.

96 Strenči

Strenči ir Gaujas plostnieku pilsēta. Upes krastā aplūkojama **skulptūra "Gaujas plostnieks"**, uzstādīta 2000. gadā. Liecība par pagātnē šajās vietās izplatīto un grūto Gaujas plostnieku profesiju. Informatīvais **stends "Koku pludināšana"**

pa Gauju". Līdz 2010. gada 8. augusta postošajai vētrai par plūdu līmeni Gaujā liecināja atzīmes vecā ozola stumburā. Tagad šis stumbrs uzstādīts uz podesta upes krastā. Plūdu līmeni atzīmē **Plūdu stabā**. 2011. gadā iestādīts jaunais ozols, pie kura Gaujas plostnieku svētkos sagaida plostu.
EE / Strenči – Gauja parvepoiste linn. Jõe kaldā saab näha **Gauja parvepoisi skulptuuri**, mis pūstītati 2000. a väärtustamaks kunagist rasket, aga

populaarset parvepoisi ametit. Samas infotahvel selgitusega palkide ujutamise kohta Gauja jөөl. Kuni 2010. a. augustini mārģiti Gauja űleujutuste veetaset jөө kaldal olevale vanale tammele. Nűud on vana tamme tűvi pűstĭtatud jөө kaldal olevale pjedestaalile. Tāna mārģib űleujutuste tasēt **űleujutuste palk.** 2011.aastal ĭstutati uus tamm, mille juures oodatakse Gauja parvepoiste pidustuste ajal parvesűitjaid.



Strenči 0,8 P25 17,6 km Atpūtas vieta Puhkekoht 19 km Spicrāmĭs





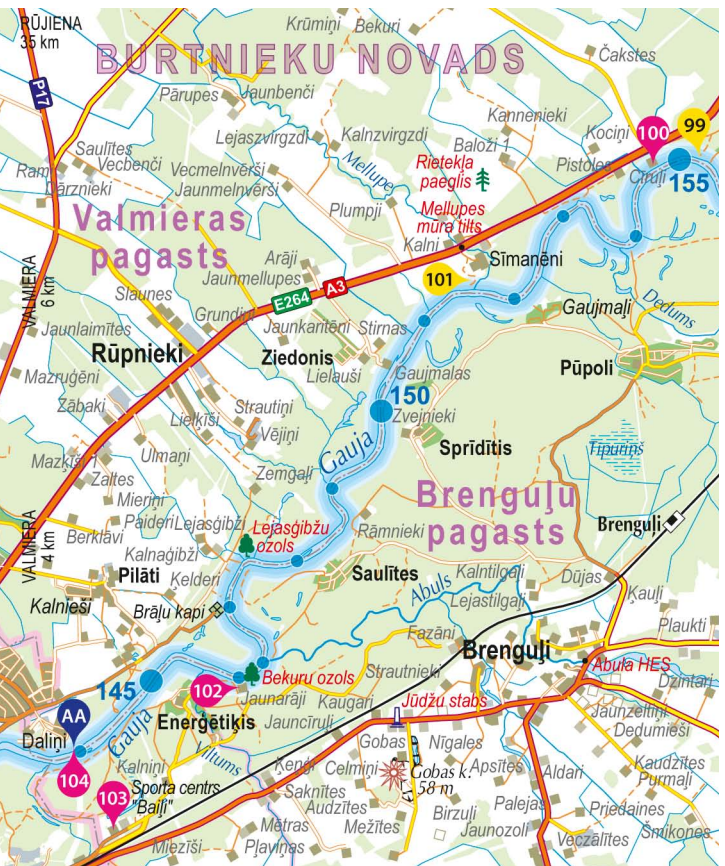
97 Strenču krāces
Lielākas Gaujas krāces ar vairākiem kritumiem sākas pie Rīgas–Valgas dzelzceļa tilta un turpinās līdz Krāčupes ietekai.

EE / Strenči kārestik
Pikim jārjestikuliste kārestikega ala Gauja jōel, mis Rīia–Valga raudtee silla juurest ja kestab kuni Krāčupeni.

98 KRĀČI
+371 29218371
Notiek rekonstrukcija.
EE / Toimuvad renoveerimistōd.

99 Cīruļu stāvkrasts
EE / Cīruļu pankkaldad

100 CĪRUĻI
+371 25666670



101 Simanēnu svētozols — 150 m
Ozola apkārtmērs – 8,2 m, vecums – 400 gadu. Līdz mūsdienām saglabājies tikai viens no trim svētozoliem. Pie ozoliem ļaudis nesuši ziedojumus. Starp kokiem ir bijis arī akmens krāvuums – upraltāris.

102 JAUNARĀJI
+371 29121702, www.jaunaraji.lv

103 BAIĻI
+371 29284119, www.baili.lv

104 DALIŅI

EE / Simanēni Pūhatamm
Tamme ūbermōdēt – 8,2 m, vanus – 400 aastat. Tānāseni on sāilīnūd vaid ūks pūhatammedest. Inimesed tōid tammede juurde annetusi. Tammede vahel oli ka kivikūhi – ohvrialtar.



Daliņi 21,2 km Strenči





Sietņiezis
Sietiņkaljurahņ

16,6 km

Valmiera 3,7 Daliņi



- 105 Gaujas Stāvie krasti un Gaujas Stāvo krastu Sajūtu parks**
+371 27879242, www.sajutuparks.lv

EE / Gauja pūstīd kaldaļ ja Tunnete park

- 106 Vanšu tilts**
EE / Vanšu rīpsild

107 Kazu krāces
Labiekārtota airēšanas slaloma trase, kurā norisinās dažāda mēroga sacensības. Ūdenstūristu un sportistu iecienīta atpūtas vai treniņu vieta.

EE / Kazu krāstīk. Korrastatud veeslaalomī paatīdele, kus korraldatakse erīneva tāhtsusega vōistlusi. Veeturīstīde ja sportlāste poolst armastatud puhke- ja treeningukoht.

- 108 Valmieras muzejs**
+371 64223620,
<http://muzejs.valmiera.lv>

EE / Valmiera muuseum

109 Valterkalniņš
17. gadsimtā izveidotās pilsētas aizsardzības sistēmas fragments pie Rātsupītes ietekas Gaujā. Mūsdienās iecienīta skatu un satīkšanās vieta.

EE / 17. saj linna kaitseks rajatud fragment Ratsupite suudme juures Gaujasse. Armastatud vaateplatvorm ja kohtumise koht.

- 110 Valmieras Mūzikas skola**
Mūzikas skola atrodas kādreizējās Valmieras pilsētas pirts ēkā.

EE / Valmiera muusikakool
Muusikakool asub kunagīses Valmierā linna saunahoones.

- AB Valmiera**
www.visit.valmiera.lv

- 111 Valmieras Sv. Sīmaņa baznīca**
+371 64200333
Celta 1283. gadā. No baznīcas torņa paveras skaista Valmieras panorāma.

EE / Pūha Simoni kirīk
Ehītatud 1283. aastal. Kirīkutormīst avaneb ilus vaade linnale.

- 112 Valmieras tilts**
Pirmās koka tilts pār Gauju Valmierā bija koka – celts 1865. gadā. Pēdējā tilta rekonstrukcija veikta 2012. gadā.

EE / Valmiera sīld. Esimene puusīld Gauja jōel asus Valmieras – ehītatud 1865. aastal. Sīlda rekonstrueerīti vīimati 2012. a.

- 113 Ziedu uzraksts "Valmiera"**
Jēra kalnu jau kopš 1935. gada rotā krāšņs ziedu uzraksts "Valmiera".

EE / Lillepeenar "Valmiera"
Jēra māge kaunīstab juba 1935. aastast vārvīlīne līlledest kirje "Valmiera".

- 114 Vidzemes Augstskola un Valmieras integrētā bibliotēka**
EE / Vidzeme ūlīkoolī- ja raamatuko- guhoone

115 Šaursliežu dzelzceļa tilts
Tilts celts 1912. gadā. Dzelzceļa līnija Smiltene–Valmiera–Ainaži slēgta 20. gs. 70. gados.

EE / Kītsarōōpalīne raudteesīld
Sīld on ehītatud 1912. a. Raudtee līn Smīl- tene–Valmiera– Ainaži suleti 1970ndatel.

- 116 GAUJASPRIEDES**

+371 27888865

117 Gaujas nacionālais parks
www.gnp.lv, www.entergauja.com
No Jumaras upes ietekas sākas lielākais un vecākais nacionālais parks Latvijā, dibināts 1973. gadā. Parka teritorija 91 745 ha. Parks ietver izcilas dabas un kultūras vērtības.

EE / Gauja rahvuspark
Lāti vanīm rahvuspark (rajatud 1973.a.) saab algus Jumara jōe suudmealalt. Pargi terītoorīum on 91745 ha. Park hōlmbab suuropāraseīd looduslīkke ja kultuurīlīsī vāārtusī.

- 118 STRAUPNIEKI**

+371 29423234

119 Pekas kalns. Pilskalns, viena no iespējamām Beverīnas pils atrašanās vietām.

EE / Peka māģī. Līnusemāģī, ūks vōīma- līkest Beverīna lossī asukohtades.

- 120 SAPA**

+371 29432515,
<http://lejas-ozoli.viesumajas.lv>

- 121 LEJAS OZOLI**

+371 29432515,
<http://lejas-ozoli.viesumajas.lv>

122 Liepas izezis
Saukts arī par Ozolu un Balto klinti.

EE / Liepa kivīrahņ
Kutsutakse ka Ozolu (Tamme) ja Baltā (Valgeks) kaljūs.





123 Sietiņiezis

Lielākais baltā smilšakmens atsegums Latvijā un Baltijā – 15 m augsts, 400 m plats. Nosaukumu ieguvis no tajā esošajām bišu aliņām. Gar iezī ved labiekārtota dabas taka.

EE / Sietiņi kalju

Suurim valge liivakivi paljand Lātis. Kaljurahn on arvatavasti nime saanud kaljurahnus olevate mesilaste pesade jārģi. Kaljurahnule saab mööda hooldatud rada.

124 GRĪVIŅI

125 Grīviņu iezis

EE / Grīviņu kaljurahn

126 CAUNĪTES

Nakšņošana zem jumta 15 personām. Iepriekš pieteikt.

EE / Ööbimine katuse all 15 inimesele. Eelnevalt kokku leppida.

127 Liču–Laņģu klintis

Iespaidīga, aptuveni 1 km gara un līdz 30 m augsta smilšakmens klinšu josla ar avotiem, alām un nišām.

EE / Liču–Laņģu kalju

Võimas, umbes 1km-pikkune ja kuni

30 m-kõrgune liivakivi kaljusein allikate, koobaste ja nišidega.

128 Krēslu kolekcija un keramikas darbnīca "Lejas Bregži"

+371 29481519

Ekspursija ar līdzdarbošanos keramikas darbnīcā. Stāstījums par seno krēslinieku amata tradīcijām Vaidavas pusē.

EE / Toolide ekspositsioon ning keramikatöökoda "Lejas Bregži"

Ekspursioon koos osalemisega keramikatöötas. Lood kunagi Vaidavas elanud käsitöölīste ametitraditsioonidest.

129 RAUNA

130 Dzelzceļa tilts pār Raunu

Augstākais (24 m) dzelzceļa tilts Baltijā.

EE / Raudteesild üle Rauna

Kõrgeim (24 m) raudteesild Baltikumis.

131 Kazu iezis

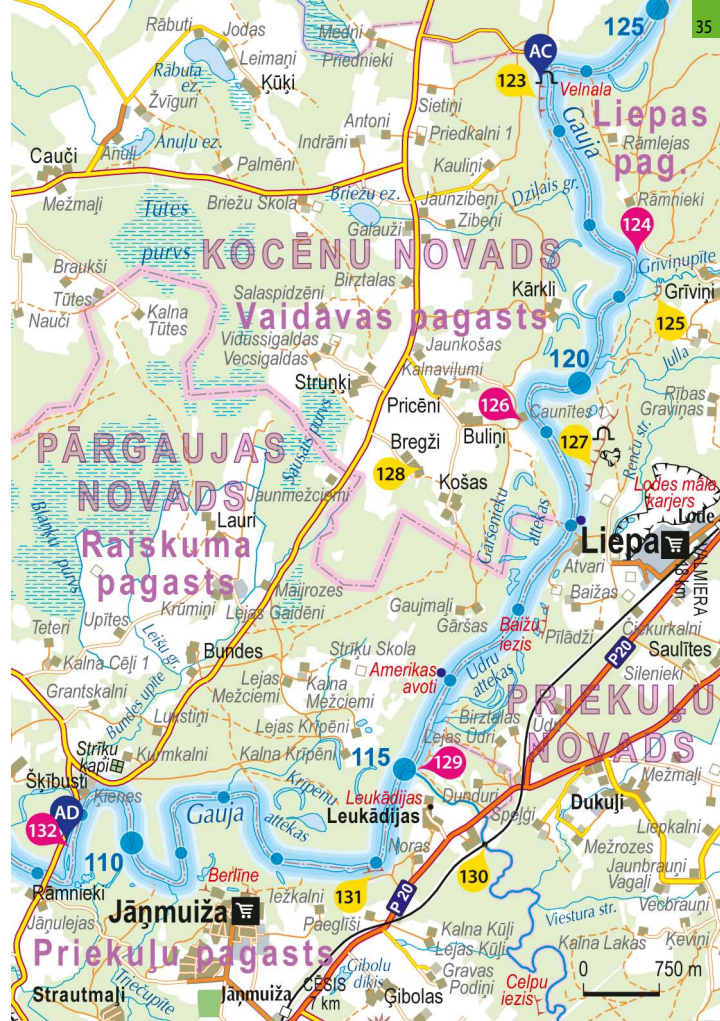
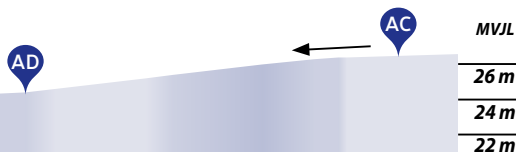
Nelīdzenās, sarkanīgās iēza sienas garums ir 300 m, augstums 3–16 m.

EE / Kazu kaljurahn

Konarlik punakas kaljusein pikkusega 300 m, korgusega 3–16 m.

132 JĀNRĀMIS

Cēsis 12,6 Jānrāmis 14,8 km Sietiņiezis Sietiņi kalju





- 133 Ramātu klintis** — 300 m
Klinšu garums pārsniedz 350 m, maksimālais augstums 18 m.

EE / Ramātu kalju
Kalju on 350 m pikk ja tema maksimaalne kõrgus 18 m.

- 134 PRIEDULĀJS**
[Icons: Boat, Euro, Mountain, Car, Boat, Boat, Boat, Boat, Boat]

- 135 Ērgļu klintis**
Vienlaidus monolītā klinšu sienu aizņem 500 m garu upes krasta joslu 18–26 m augstumā. Sauktas arī par Ērgļu klintim, jo atbalss pret tām esot skanējis kā ērģeles. Labiekārtotas apskatei ar kāpnēm, skatu laukumu un takām.

EE / Ērgļu kalju
Ūhtlane monolītne 18–26 m kõrge kaljusein, mis kõrgub 500 m ulatutes jõe kalda peal. Kutsutakse ka Ērgļu (Oreli) kaljuks, kuna kalju poolt tekitatav kaja olevat kõlanud nagu orel. Trepid, vaateplatvorm, jalutusrada.

- 136 LENČI**
[Icons: Boat, Mountain, Car, Boat]

- 137 LENČUPE**
[Icons: Boat, Euro, Mountain, Car, Boat, Boat, Boat, Boat, Boat]

- 138 Sarkanās klintis** — 1500 m
Ap 200 m garas un 10 m augstas klintis ar vairākiem avotiem. Zināmākais no tiem Rūcamavots, kas no zemes spraucas laukā ar divainu rūkoņu.

EE / Punased kaljud
Maailine 200 m-pikkune ja 10 m-kõrgune

punases liivakivist kalju, milles lõhed, kust voolavad vāja allikad. Kõige tuntum neist on Rūcamavots, mis tekitab voolates kummalist mürinat.

- 139 Tēlnieku Jansonu dzimtas mājas "Silšes"** — 300 m
+371 29124876, 26498912, www.artsilkes.lv
Ekskursiju iepriekš pieteikt.


EE / Skulptor Jansonsi sūnnikodu Silšes
Ekskursioon eelnevalt kooskõlastada.

- 140 CĒSIS**
[Icons: Boat, Euro, Mountain, Car, Boat, Boat, Boat, Boat, Boat]

- 141 ŽAGARKALNS**
[Icons: Boat, 4, Car, Mountain, Car, Boat, Boat, Boat, Boat, Boat]

- 142 Cīrulišu dabas takas**
Divi marķēti 2,7 un 4,6 km gari pastaigu maršruti iepazīstina ar Gaujas senlejas attīstību no ledus laikmeta līdz mūsdienām. Spoguļklintis, Līgavas ala, Dzīravots, fragmenti no senās kamanīņu trases un daudzveidīgas dabas vērtības aplūkojamas takās, kas sākas pie Žagarkalna kempinga.

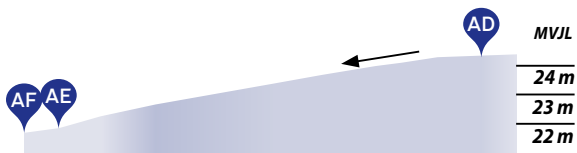
EE / Cīruliši loodusrada
Kaks mārģistatud matkarada – 2,7- ja 4,6 km-pikkused. Rada tutvustab Gauja jõe arengulugu jääajast kuni tārnapēvāni. Rajal saab nāha Cīruliši ja Līgava koopaid, pūhaallikat, kunagise kelgtjerrassi fragmente ja mitmeid loodusobjekte. Rada algab Žagarkalns'i kārmpingu juurest.



Žagarkalns 0,7 Cēsis

12,6 km

Jānrāmīs



143 OZOLKALNS |400 m
+371 26400200, www.ozolkalns.lv

144 Piedzīvojamais parks "Supervāvere" |400 m
+371 26400200, www.ozolkalns.lv

Vairāk nekā 60 atrakcijas: augstu un zemu kokos izvietoti dažādi virvju ceļi, pārejas un šķēršļi, kā arī ierīkoti garākie nobraucieni pa trosēm. Trīs dažādas grūtības trases Gaujas ielejas kokos.
EE / Seikluspark Supervāvere
Enam kui 60 atraktsiooni: kõrgete ja madalamate puude otsa rajatud erinevad köierajad ning sōidetavad trossid. Kolm erineva raskusastmega rada Gauja orus olevas puudesalus.

145 KVĒPENE



149 BRIEDIŠI

150 Edernieku iezis
Pie klinšu pamatnes ir upes izgrauzta niša, kurā var iebraukt ar laivu.
EE / Edernieki kaljurahn
Kalju alumises osas on jōe poolt uuristatud nišš, kuhu on vōimalik paadiga siseneda.

151 Leimaņu iezis
EE / Leimaņi kaljurahn

152 KŪĶU IEZIS
EE / Ķūķi kaljurahn

153 Ķūķu klintis. Augstākais devona iezu atsegums Latvijā – 43 m. Pie klintīm ir daudzpakāpju krāces.
EE / Ķūķi kaljurahn. Kōrgeim devoni ajastu kaljurahn Lātīs – 43 m. Kalju juures on mitmeastmelīne kārēstik.

154 Līņu klintis
EE / Līņi kalju

155 Enkura iezis
EE / Enkurs kaljurahn

146 RAKŠI AG
+371 20009097, 20009098, www.rakši.lv

Apskatāmi kamieļi, lamas, alpakas, gvanako. Iespējams doties izjādēs ar kamieļi vai pārgājienā ar lamu.
EE / Vōimalus nāha kaameleid, laamasid, alpakasid, guanakot. Vōimalus minna lōbusōidule kaamelī seljas vōi jalutada koos laamaga.

147 Kvēpenes pilskalns un Kvēpenes ozols |400 m



AH Skajupes

156 REHABILITĀCIJAS CENTRS "LĪGATNE" |200 m

+371 64161915, 26467747, www.rehcentrsligatne.lv

EE / Rehabilitatsioonikeskus Līgatne

157 PADOMJU SLEPENAIS BUNKURS |200 m

+371 64161915, 26467747, www.bunkurs.lv

9 m zem zemes atrodas labiekārtots bunkurs, kas izbūvēts 20. gs. 80. gados politiskās un valsts varas elites vajadzībām.
EE / Nōukogude aegne punker
9 m maa all asub korrahoitud punker pindalaga enam kui 2000 m², ehitatud 1980ndatel aastatel poliitikute ja riigi eliidi tarvis.

158 SKAĻUPE

159 Sprīņu iezis. Smilšakmens klinšu siena ar vairākiem pārtraukumiem stiepjas 600 m garumā. Jāuzmanās no nelielajām krācēm un piespiedēm.
EE / Sprīņu kaljurahn. 600 m- pikkune liivakivist kaljusein mitmete lōhedega. Tuleb olla ettevaatlik vāiksemate kārēstike ja tugeva voolusurve tōttu.

Pētnieki uzskata, ka Kvēpenes pilskalns varētu būt Indriķa hronikā minētā Satekles pils. Ozols 6,1 m apkārtmērā, ar kuplu lapotni. Tas bija attēlots uz Latvijas 5 latu naudas zīmes.
EE / Kvēpene lossimāgi ja Kvēpene tamm. Uurijad arvavad, et Kvepene lossmāgi vōis olla Liivimaa Henriku kroonikas mainitud Satekle lossi asuokot. Tamme ūmbermōot on 6,1 m, tamm on koheva lehestikuga. Tamm oli Lāti 5 latise peal.

148 Briedišu iezis
EE / Briediši kaljurahn



160 KANOE KEMPINGS "MAKARS"

+371 29244948, www.makars.lv

EE / Kanuukāmping Makars

161 Līgatne
www.visitligatne.lv

Kilometra attālumā no upes sākas Līgatne, kur aplūkojams papīrfabrikas ciemata vēsturiskais centrs, Līgatnes alu pagrabi un iezu taka, kā arī iespējams iepazīties ar vietējo amatnieku darinājumiem un degustēt vietējos produktus.
EE / Kilomeeter jōest algab Līgatne, kas on vōimalik nāha paberivabriku asula ajaloolist keskust, Līgatne illekeldrit ning kaljurada, samuti saab tutvuda kohalike kāsītōomeistrīte tōōga ning degusteerīda kohalikke produkte.

162 LĀČU MIGA |800 m

+371 29133713, www.lacumiga.lv

163 Līgatnes pārceltuve
Vienīgā šāda veida pārceltuve Baltijā. Pāri upei nostieptā trose neļauj prāmi aiznest pa straumi uz leju, bet no krasta uz krastu to pārvietos straumes spēks.
EE / Līgatne parvalus. Gauja peal tegtusev




praam Līgatne on ainus seda tūūpi sāilīnūd transpordialus Baltikumis. Ūle jōe tōmmatud tross ei lase praamīl vooluga kaasa minna samal ajal kui alus kasutab ūhelt kaldalt teisele liikumiseks voolu jōudu.

164 Tautas zvejniecības aroda muzejs
+371 64153169, 29189707

Atraktīvs gida stāstījums par to, kā zvejoja mūsu senči un kā to dara šodien. Apmeklējums tikai ar iepriekšēju pieteikšanos.

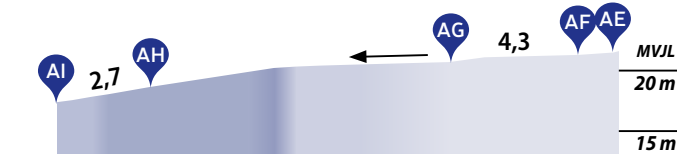
EE / Kalurirahva muuseum

Giidi kōitvad lood sellest, kuidas pūdsid kala meie esivanemad ning kuidas tehakse seda tāna.



Pārceļtuve Parvalus Skajupes 9,7 km

Rakši Žagarkalns 0,7 Cēsis





165 Jumpravu iezis. 250 m gara un 7 m augsta smilšakmens klintis, tajā ir neliela ala, ko sauc par Taimiņu spraugu. **EE / Jumprava kaljurahn.** 250 m pikk ja 7 m kõrge liivakivi kaljusein – Jumprava kaljurahn. Kaljuseinas on ka väike koobas, mida kutsutakse Lõhemaimude avaks.

166 KATRĪNA

167 Katrīnas iezis
 Lidz 15 m augstas, 200 m platas smilšakmens klintis. Pie šī ieža Gauja krasi pagriežas – klintim pusloka forma. **EE / Katrīna kaljurahn**
 Poolkaare kujuga 15m- kõrgune ja 200 m- laiune liivakivist kaljusein. Gauja jōgi muudab siin oma suunda.

168 Līgatnes dabas takas
 +371 64153313, www.gnp.lv
 Mežainām gravām bagātā apvidū vairāk nekā 5 km garumā ierīkotas takas, kur var novērot Latvijas faunai raksturīgos savvaļas dzīvniekus un putnus. Apmeklējumam nepieciešams vidēji 2–2,5 h. Līgatnes dabas takās sastopamie meža dzīvnieki atvestu no dažādām Latvijas vietām. Tie ir bijuši ievainoti vai arī pieradināti dzīvnieku mazuļi, kas nav spējīgi izdzīvot bez cilvēku gādības un patstāvīgi atrast barību.

EE / Līgatne loodusrada. Metsaderohkele alale on rajatud üle 5 km- pikkune jalutusrada, kus saab nāha Lātīle oma-seid metsikuid loomi ja līnde. Kūlastami-seks tuleks varuda keskmīselt 2–2,5 h.

Līgatne loodusrajal nāha olevad loomad on siia toodud erinevatelt Lāti paikadest. Loomad on olnud eelnevalt vigastatud vōi kodustatud, kes ei ole vōimelīsed looduses īse hakkama saama ning toitu otsima.

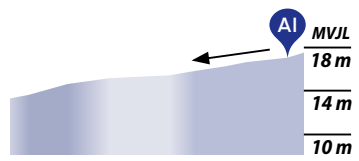
169 Gūdu klintis
 Lidz 18 m augstas, ap 250 m platas smilšakmens klintis, atgādina milzu kuģa priekšgalu, kas nāk preti pa Gauju. **EE / Gūdu kalju**
 Kuni 18 m kõrge, u 250 m lai liivakivist kaljusein, meenutab hiiglaslikku laeva esiosa, mis kui sōidaks mōōda Gaujat vastu.

170 PASLAVAS

171 Launaga iezis. Iezis vislabāk izskatās launaga laikā, kad to apspīd saule. Ieža garums 250 m, augstums līdz 20 m. **EE / Launags kaljurahn.** Kaljurahn on kõige īlusam ōhtpoolīkul, mil sellele paistab pāike. Kalju on 250 m pikk ja 20m kõrge.

172 Elpu iezis
EE / Elpu kaljurahn

Sigulda 22,5 km Pārceļtuve Parvalus




173 GANČAUSKAS 150 m
 +371 64129237, 26349339
 Kristiešu atpūtas centrs.
EE / Kristlaste puhkekeskus.

174 BRASLA

175 JAUNZĀGERI

176 BĒRZI 120 m





- 177 VĒJUPĪTE** —|30 m
- 178 KLAUKAS** —|400 m

+371 27489107, glempings.lv
- 179 SIGULDA** —|30 m
- 180 Atpūtas vieta** —|20 m

EE / Puhkekoht

181 Sigulda —|20 m

www.tourism.sigulda.lv

Sigulda ir viens no iecienītākajiem tūrisma galamērķiem Latvijā. Gaujas senlejas krastos izvietojusies pilsēta apvieno ne vien dabas skaistumu, kuru var baudīt, izvēloties kādu no ainavu takām gar Gaujas krastu, tās smilšakmens atsegumiem, alām, kāpnēm, bet arī mūsdienīgu izklaides objektus aktīvai laika pavadīšanai – brīvo lidojumu Aerodium gaisa tunelī, nobraucienu pa bobsleja trasi, lēcieni ar gumiju no gaisa tramvaja tieši Gaujā, piedzīvojumu trasi koku zarus “Mežakaķis”, varoņdarbu torni “Vells” un vēl citus. Ja esi paguris no tik aktīvām izklaidēm, atpūties kādā no pilīm – Krimuldas, Turaidas vai Siguldas, uzkāp Dainu kalnā. Siguldā noteikti atradīsī vēl daudz ko zināmu un neparastu lieliskam laivošanas ceļojuma noslēgumam vai arī tikai sākumam, jo – Sigulda aizrauj!

EE / Sigulda on üks armastatumaid turistide sihtpunkte Lätis. Gauja jõe ürgoru kallastele tekkinud linn pakub võimalust nautida nii loodust, jalutades maalilistel radadel Gauja kaldal, kus kõrguvad liivakivipaljandid koobaste ja kaljuenditega, kui ka tänapäevaseid meelelahutusvõimalusi aktiivseks puhkuseks – vabalangus Aerodiumi õhutunnelis, sõit bobsirajal, benji-hüpped kõisraudteevagunist Gauja jõe kohal, puude otsa ehitatud seiklusrada Mežakakis, katsumuste torn Vells ja palju muud. Juhul kui väsitate aktiivsest puhkusest, siis saab rahulikult aega veeta mõnes piirkonna lossides – Krimulda, Turaida või Sigulda, või ronida Daina mäe otsa. Siguldast leiata kindlasti veel palju huvitavat ning linn on suurepärase lõpp- või alguskoht paadimatka jaoks - Sigulda vaimustab!!


- 182 SIGULDAS PLUDMALE** —|40 m

EE / Sigulda rand
- 183 SIGULDAS PLUDMALE** —|10 m


+371 29244948, 67970164, www.makars.lv
- 184 Glābšanas stacija “Sigulda”** —|10 m


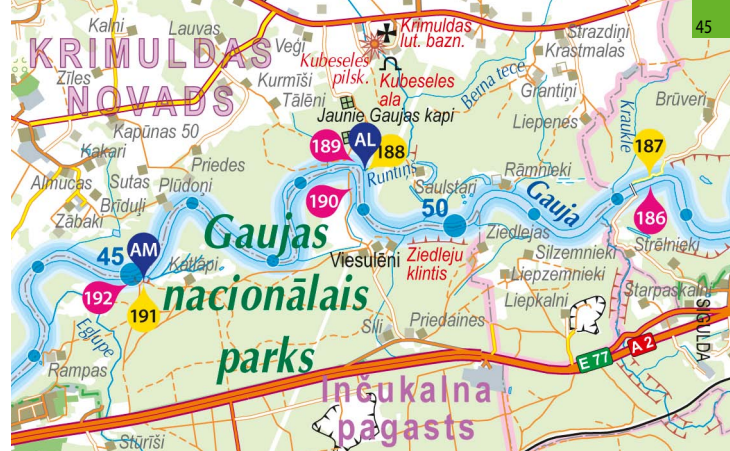
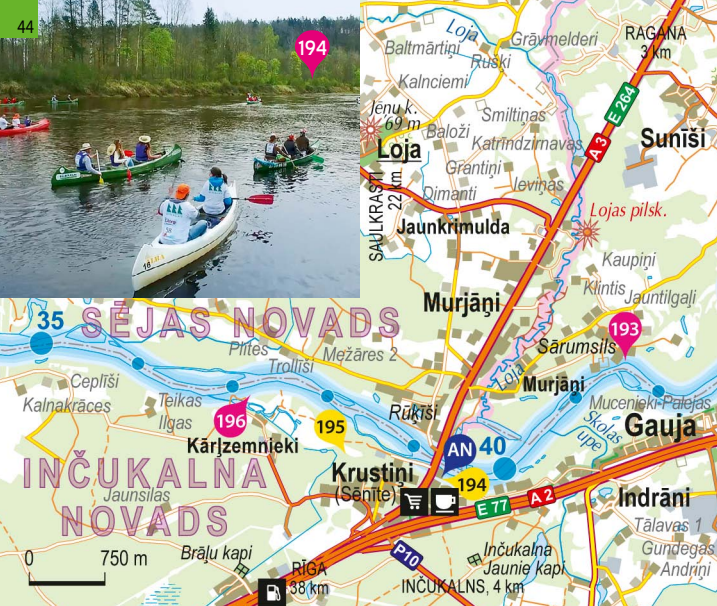
+371 28331112

EE / Pāstebeas Sigulda
- 185 KAKIŠKALNS** —|20 m



Kaķiškalns 2,7 Sigulda 22,5 km Pārceltute Parvalus





186 Atpūtas vieta — 30 m

EE / Puhkekoht

187 Krimuldas Velnala — 10 m

Līdz 15 m augstā un ap 250 m garā Velnalas klints atrodas Gaujas apskalotajā Pīkēnes kraujas lejasgalā; alas ieeja atrodas 8 m virs Gaujas ūdeņiem. Līdz 1980. gadam pie alas varēja nokļūt pa tūristiem izbūvētām laipām, bet kopš gājēju tilta uzbūvēšanas pār Gauju šīs laipas ir likvidētas un pieeja alai liegta. Ala apskatāma tikai no pretējā Gaujas krasta.

EE / Krimulda Velnala (Kuradikoobas)

Kuni 15 m koobas ja u 250 m pikk Velnala kalju asub Gauja poolt uhtud Pīkēne jārsaku alumises osas; koopasuu asub 8 m ūle Gauja jõe veepinna. Kuni 1980. aastani pääses koopa parvedega, kuid peale Gauja jõe le jalakājiate silla ehitamist parved likvideeriti ning koopa külastamine keelati. Koobast saab vaadelda vaid Gauja vastaskaldalt.

188 Lielais Velna akmens — 30 m

Akmens augstums ir no 1,1 līdz 2,5 m, garums 5,3 m, platums 3,7 m.

EE / Suur Kuradikivi. Kivi kõrgus on 1,1 kuni 2,5 m, pikkus 5,3 m, laius 3,7 m.

189 Atpūtas vieta — 30 m

EE / Puhkekoht

190 Atpūtas vieta — 20 m

EE / Puhkekoht

191 Katlapu iezis — 25 m
EE / Katlapu kaljurahn

192 Atpūtas vieta — 25 m

EE / Puhkekoht

193 ZĀBAKKALNS — 15 m

194 Atpūtas parks RĀMKALNI — 150 m

+371 29100280,
www.ramkalni.lv

EE / Puhkekeskus RĀMKALNI

195 Inčukalna Velnala — 370 m

Velnalā var iekļūt pa apmēram 1 m platu ieeju, nokļūstot jau daudz plašākā, vairāk nekā 6 m platā telpā ar apmēram 4 m augstiem kupolveidīgiem griestiem. Šīs telpas labajā pusē sākas šaurais gaitenis, kas gan nekur īpaši tālu neaizved, lai gan teikā stāstīts, ka pa to varot nokļūt velna "guļamistabā". Pa šo gaiteni iespējams pārvietoties tikai tupus. Alas kopējais garums ir 16 m, bet grīdas platība 35 m². Vietā, kur beidzas plašā priekštelpa un sākas šaurais tunelis, griestos meklējams šaurs, dziļš caurums – tā saucamais "Velna skurstenis", bet gar alas plašās telpas kreiso sienu izplūst avots, kas šo alu pamazām ir izgrauzis. Interesanti, ka pie alas ieejas no tās izplūstošais avots satek kopā ar virszemes strautu, kas šeit plūst pār klints nogāzi, pirms tam pa virszemi šķērsojot šauro alas tuneli. (Laime, 2009.)

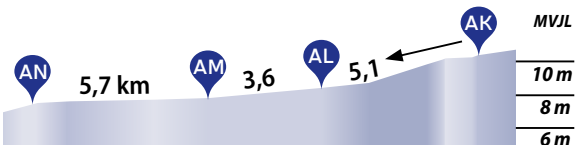
EE / Inčukalns'i Kuradikoopa ala
Kuradikoopasse saab ronida läbi umbes meetri kõrguse koopaava, mis viib juba oluliselt suuremasse 6 m- laiusesse ja 4 m- kõrgusesse kaarja laega koopasse. Ruumi paremal poolt algab kitsas käik, mis kusaigile ei vii, kuid legendi kohaselt on läbi selle võimalik välja jõuda Kuradi „magamistuppa”. Mõõda käiku on võimalik edasi liikuda vaid kummardades. Koopa kogupikkus on 16 m ning kogupindala 35 m². Koht, kus lõppeb suur eesruum ning algab kitsas käik on laes sügav kitsas auk – seda kutsutakse

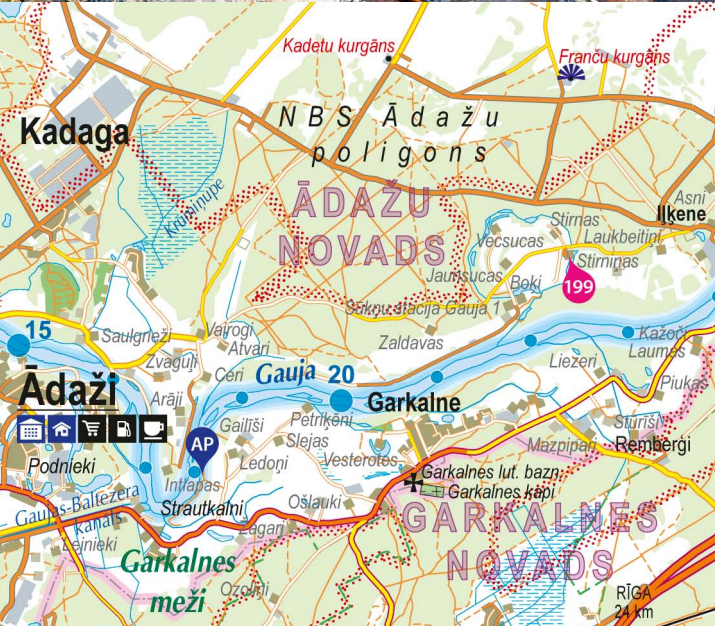
Kuradi korstnaks, avara ruumi vasakust seinast voolab välja allikas, mis on koopa aja jooksul ka uuristanud. Huvitavaks nähtuseks on allikas, mis tulles koopa sisemusest liitub koopa sissepääsu juures maapealse ojaga, mis alguses voolab üle koopa kitsa tunneli ning seejärel mõõda kaljuseina alla. (Laime, 2009.)

196 ZUŠI — 200 m

+371 28327110, www.zusi.lv

Rāmkalni Katlapu iezis Lielais Velna akm. Suur Kuradikivi Kaķīškalns





197 Annas Ludiņas Mākslinieku dārzs. Mākslinieku dārza radītāja operas soliste Anna Ludiņa-Pabiāna ar savu krāšņo mecosoprānu priecējusi klausītājus vairāk nekā 30 gadu. Iestudēts vairāk nekā 70 brīnišķīgu lomu. Mākslinieku dārza aizsākums meklējams, kad Anna Ludiņa kopā ar ģimeni nolēma teritoriju ap savu māju "Ligotnēm" veltīt dārzam, ko stādītu dziedātājas kolēģi no Operas – solisti,

mūziķi, režisori, komponisti, diriģenti un baletdejotāji. 1964. gada 2. maijā pašu ģimene iestādīja pirmos kociņus – četras lapegles. Vēlāk dārza stādītājiem pievienojās arī citi mākslinieki, aktieri un dzejnieki. Tagad dārzā aug vairāk nekā 150 koku, ko stādījuši pazīstami mākslinieki.

EE / Anna Ludiņa Kunstniece Aed
Kunstinie Aia loaja Ooperilaulja Anna Ludiņa-Pabiāna on oma mitmekesise

Baltezera kanāls / Baltezers kanāls 14,1 km
Dendroparks Arboretum 7 Rāmkalni



metosoprāniga rōdmustanud kuulajaid juba ūle 30 asta. Olles mānginud enam kui 70 rolli, pani Anna Ludina kunstinie Kunstniece Aia loaja ooperilaulja-metosoprān Anna Ludiņa-Pabiāna on oma mitmekesise hāālega rōdmustanud kuulajaid juba ūle 30 asta kui 70 ooperis. Kunstniece Aed sai alguse kui Anna Ludina otsustas perega lūel jaanipāeval oma maja ūmber lūua aia koos oma ooperimaja kolleegidega. 1964. a. 2. mail istutas pere esimesed puukesed – neli lehist. Hiljem tāiendasad aeda juba ka teised - solistid, muusikud, režissōorid, heliloojad, dirigendid, balletitantsijad, nāitlejad ja luuletajad. Tānaseks kasvab aias enam kui 150 tuntud kultuuritegelaste poolt istutatud puu.

199 Kempings, viesu nams un atpūtas parks LEIPUTRIJA
+371 26405596, www.leiputrija.com

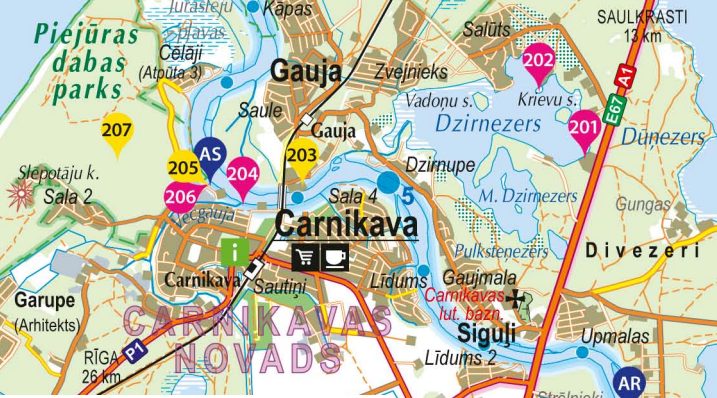

Atpūtas parks piedāvā plašas aktīvās atpūtas iespējas ar ēdināšanu un izmīnāšanu – izbraucienus ar kvadracikliem, bagģijiem bērniem, velosipēdiem, ūdens velosipēdiem, iespēju šaut ar pneimatisko šauteni, piedalīties militārajās komandu spēlēs, atrakcijās, u.c., bet var arī mierīgi doties sēņot, ogot vai maksķerēt.

EE / Kāmping, kūlalistemaja ja puhkeskus LEIPUTRIJA. Leiputrija on loodusja inimsōbralik, hea ja mugav kāmping, kūlalistemaja ja puhkekomplekss. Pakume aktīvsē puhkuse vōimālus: spordi vāljakutest ja jalgratasterendist kuni laste bagģide ja maastikul ATV-ģa sōitmiseni.

198 Atpūtas vieta
EE / Puhkekoht

AP Baltezera kanāls
EE / Baltezers kanāls


RĪGAS JŪRAS LĪCIS



AQ Ādaži

200 Ādažu Vēstures un mākslas galerija. +371 29198099
 Pašā Gaujas malā apskatāma fotoizstāde par Ādažu vēsturi no 1918. līdz 1940. gadam, kā arī eksponētas atsevišķas nozīmīgas Ādažu novada kultūrvēstures liecības – 19. gs. beigās tapušās tāfelklavieres un 20. gs. sākuma mēbeles no bijušās Aldermuižas krogus ēkas Mazā Baltezera krastā.
 Apmeklējumu iepriekš jāpiesaka.
EE / Ādaži Ajaloo-ja kunstigalerii
 Kohe Gauja ādres, saab näha fotonāitust Ādaži ajaloo kohta aastatel 1918–1940, samuti on eksponeeritud erievad kultuuri-pārāndi objektid – 19. sajandi lõpus levinud pianinood ning 20. sajandi algusest pärit mööbel endisest Aldermuiža kõrtsihoonest Mazais Baltezers kaldal. Külāstus eelnevalt kokku leppida.

AR Kadaga

201 DZIRNEZERS K

 2,9 km
 +371 67700343

202 Atpūtas vieta

 3,1 km
EE / Puhkekoht

203 Gaujas krasti
 +371 26514046,
 www.gaujas-krasti.lv
 Zivju, t.sk. nēgu zveja, kūpināšana un degustācija. Vizite iepriekš jāpiesaka.
EE / Kala degusteerimine. Külāstus tuleb eelnevalt kokku leppida.

204 Atpūtas vieta

 20 m
EE / Puhkekoht

205 Carnikavas Novadpētniecības centrs.

+371 29128086
 Centra ēka atklāta 2012. gadā. Tā veidota kā kopija netālu no Gaujas grīvas 1851. gadā būvētajai zvejnieka – pārcelāja mājai "Cēlāji". Ēkas oriģināls kā izcils 19. gs. Vidzemes zvejnieku sētas paraugs 1966. gadā tika pārvests uz Latvijas Etnogrāfisko brīvdabas muzeju. Pastāvīgajā ekspozīcijā ir iespējams iepazīties ar Carnikavas novada vēstures un kultūras mantojumu – iedzīvotāju sadzīves un zvejas tradīcijām. Centra teritorijā ir labiekārtots laukums ar šūpolēm un atpūtas vietām, kā arī izveidota laivu piestātne, Apskate iepriekš jāpiesaka pa tālruni.

EE / Carnikava Koduloomuseum
 Keskuse hoone avoti 2012. aastal.
 Kesmist on koopiaga lähedal Gauja jõe suudmes asunud 1851. aastal ehitatud kaluri–töstuki majast "Cēlāji". Hoone oriģināal viidi 1966. a. Lāti vabāõhumuuseumisse kui 19. sajandi Vidzeme kalurimaja musternāidis. Pūsināitust külāstades on vōimalik tutvuda Carnikava valla ajaloo ning kultuuripārāndiga – elānīke olmenning kalapūigitraditsioonidega. Keskuse terriitoriumil on korratatud puhkeplats kiikude ja puhkekohtadega, samuti paadisild. Külāstus tuleb eelnevalt kokku leppida.

206 Atpūtas vieta

 30 m

EE / Puhkekoht

207 Dabas parks "Piejūra"
 Parks izvietojies Rīgas, Saulkrastu un Carnikavas novada teritorijās, iekļaujot tajā gan jūras piekrasti 19 km garumā, gan Gaujas lejteci un apkārtnes ezerus. Parkā apskatāms dabiski veidojies kāpu amfiteātris un paraboliskā kāpa; tas ir īpašs ar Rožu kāpu un Dzīvības ieleju. Parks izveidots ar mērķi aizsargāt daudzos unikālos piejūras mežu un kāpu biotopus, kā arī novērstu tādas saimnieciskās darbības sekas, kādas apkārtnē piedzīvoja Krievijas carienes Katrīnas II laikā, kad tika izcirsti vērtīgie piejūras meži, "atdzīvinot" ceļojošās kāpas. Dabas parkā ir vairākas lielumā teritorijas, piemēram, Ummja ezers. Piejūras dabas parku ir iecienījuši dažādi putni. Šeit iespējams novērot vairāk nekā 230 putnu sugu, īpaši Gaujas grīvas kreisajā krastā, kā arī Vecupē, kas nodrošina daudzu reto ūdensputnu un brīdējputnu ligzdošanu.

Nozīmīgākās atsevišķu reto un aizsargājamo putnu sugas ir mazais zīriņš, jūras zīriņš un jūras žagata, arī tādas sugas kā gūgātnis, upes tārtiņš, smilšu tārtiņš, dzeltenais tārtiņš u.c. Tieši cauri parka teritorijai iet Eiropā nozīmīgākais gājputnu migrācijas ceļš, tādēļ šeit ir ļoti daudz caurceļojošo putnu sugu, to skaitā gandrīz visas Latvijā sastopamās brīdējputnu sugas un lielākā daļa ūdensputnu.

EE / Piejūra looduspark
 Park iaiub ūle Riia, Saulkrasti ja Carnikava maakondade, hōlmates endas 19km rannajoont, Gauja jõe alamjooksu ja ūmberkaudseid jārvi. Pargis saab nāha luidetest looduslikul teel moodustunud amfiteatrit ja parabooli-kujulist luidet, Roosi luiteid, Eluorgusid. Park rajati kaitsmaks unikaalseid rannikumetsasid ja luidete asupaika ja hindamaks lähikonnas Vene keisrinna Katarina II ajal lābi viiidud ārīliste tegevuste tagajārģi, mil liikuvate luidete "elustamīseks" raiuti maha vārttulīkke rannikumetsasid. Pargis on mitmeid keelatud alāsīd, nt Ummise jārvi. Looduspargi rannikuala on armastatud paik lindude jaoks ja külāstajatel on vōimalik jālgīda enam kui 230 linnuliiki, seda eriti Gauja suudme vasakul kaldal ning Vecupes, mis on paljude haruldaste veelīndude ning kurvīstalistē pesītsemīsalaks. Mārķimīst vāārīvad haruldased ja looduskaītsealusēd linnuliigīd piirkonnas on vāiketīir, randtīir ja merīsk, samuti leidub siin sellīseid liike nagu tutkas, vāiketūil, rūūt jt. Pargi terriitoriumē lāībī ka Euroopa kōīge olulīsem rāndlīndude rāndeteē, mistōttu on siin palju lābi lendavāid linnuliike, kelle hulgas on praktīlīseēt kōīk Lātis kohatavd kurvīstalisēd ning veelīnnud.

208 Gaujas ieteka jūrā
 Savulaik Gauja kalpoja kā vieta jūras braucējiem, kur atpūsties no bangojošās jūras. Tāpat tā, protams, bija, ir un būs laba vieta zvejniekiem, ko mūsdienās aizvīven vairāk iecīenījuši arī ūdenstūristi. Līdž šai dienai ir saglabājes Gaujas grīvas dabīskais izskats.

EE / Gauja suubumine mere. Kungāstel aegadel oli Gauja jõe suue meresōjtātale kohaks, kus otsīti tormīse mere eest varju. Samuti oli ja est heaks kalapūīgi kohaks ning on jārījest enam armastatud ka veeturīstīde poolt. Tānaseni on sāilīnnud Gauja suudmeala looduslik koolus ja vāilsīlme.

Jūra Meri 3,3 Carnikava 5,6 Kadaga 5 Ādaži 4,2 Baltezera kanāls Baltezera kanal



Laivu noma / Teenusepakujad

- C** Kanoe / Kanuu
K Kajaks / Süst
S Jūras kajaks / Meresüst

Ahja Matkad **C**

+372 58369804, www.ahjamatkad.ee

ALA-Konnu **C**

+372 5286496

Amatas laivas **C I**

+371 29585850, www.amataslaivas.lv

Apalkalns **C K**

+371 29448188, www.apalkalns.lv

ASMK (Alar Siku Matkaklubi) MTÜ

C I +372 5094701, www.asmk.ee

Avotnieki **C**

+37129284972

Baiji **C R**

+371 29408146, www.baili.lv

Barko **C K**

+371 26466750, www.barko.lv

Berezovskis un partneri **C**

+371 26554959, www.masieris.lv

Buru sports – K, SUP, **C**

+371 28639440, www.burusports.lv

Campo **C K I**

+371 29404049, www.campo.lv

CUSAC **R**

+371 29214438

Čiekurlaivas **C I**

+371 29174728, www.ciekurlaivas.lv

Eži **C I**

+371 27852852, www.ezi.lv

FF laivas **C K I R**

+371 27852852

Gauja RD **I**

+371 27763321, www.gaujard.lv

Gaujas krasts **C K I R**

+371 29423270, www.gaujaskrasts.lv

I Piepūšamā laiva / Kummipaati

SUP Airdēlis / Aerusurf

R Pontonu plosts / Ujuvparv

SOT SOT-kajaks / SOT-süst

Gaujas laivas **C**

+371 26114644, www.gaujas-laivas.lv

GS laivas **C K**

+371 26529812, www.laivojam.lv

Haanjamatkad.ee **C**

+372 5114179,
www.haanjamatkad.ee

Jaunzāgeri **C**

+371 29326223, www.jaunzageri.lv

Jenču laivas **C R**

+371 20607509, www.jenculaivas.lv

Jūras laivas **C K K SOT**

+371 29466501, 2639965,
www.seakayak.lv

Kaldavere **C**

+372 53030150, www.kaldavere.ee

Karlsona laivas **K**

+371 26524203, www.karlsonalaivas.lv

Klaukas **K**

+371 27489107, www.glempings.lv

Komunālservisa aģentūra **I**

+371 29282163
www.atputacarnikava.lv

Lācītes **C**

+371 26599997, www.lacites.lv

Laivnieks.lv **C S I SOT K SUP**

+371 27878757, www.laivnieks.lv

Laivot.lv **C** +371 22151577

www.laivot.lv

Laivuīre.lv **C K I**

+371 27594939, www.laivuīre.lv

Latroze **C I R**

+371 26666728, www.peldam.lv

Leiputrija **C**

+371 26405596, www.leiputrija.com

Liepavoti **C**

+371 26360643

Livonia Matkad **C**

+372 56691318,
www.livoniamatkad.ee

Makars **C K I**

+371 29244948, www.makars.lv

Matkajuht **C K I**

+372 56678113,
www.matkajuht.ee

Mežmalas laivas **C K I**

+371 26649575,
www.mezmalaslaivas.lv

Milmaņi **C**

+371 29217525,
www.milmani.blogspot.lv

Mučas **C K I**

+371 29211634
www.laivunoma.com

Nakatu Turismitalu **C**

+372 513 4024, www.nakatu.ee

OÜ Veetee Projekt **C I**

+372 5060987, www.veetee.ee

Ozolkalns **C R I**

+37126400200, www.ozolkalns.lv

Pīle peld **C K**

+371 28899898, www.pilepeld.lv

Rakši **C K R**

+371 29263798, www.hotelraksi.lv

Rāmkalni **C**

+371 29100280, www.ramkalni.lv

RD Active **C**

+371 25674472, www.rdactive.lv

Rozītes **C**

+371 20237377

Seiklusmatkaklubi Toonus Pluss

C +372 5055702, www.toonuspluss.ee

SUP Motion **SUP**

+371 29272005,
www.facebook.com/supmotion

Sitko Energy **R**

+371 26434520,
sitkoenergy@gmail.com

Vanagkalns **C K I**

+371 26567616, www.skiriver.lv

Veetee OÜ **C K R**

+372 506 0987; www.veetee.ee

Žagarkalns **C K R I**

+371 26170074, www.zagarkalns.lv



Amatas TIC

Amata TIK

+371 28681083, 64119024
Kumadas iela 2, Ieriķi, Amatas novads
www.amata.lv

Carnikavas TIC

Carnikava TIK

+371 67708443, Stacijas iela 5, Carnikava
www.tourism.carnikava.lv

Cēsu TIC

Cēsis TIK

+371 28318318, 64121815
Pils laukums 9, Cēsis
www.tourism.cesis.lv

Gaujas nacionālais parks

Gauja rahvuspark

www.gnp.lv, www.entergauja.com

Gaujienas TIP

Gaujiena TIK

+371 64381601, 28386923
Pilskalni, Gaujiena, Apes novads
www.apesnovads.lv

Gulbenes TKMC

Gulbene TIK

+371 64497729, 26557582
Ābeļu iela 2, Gulbene, www.visitgulbene.lv

Jaunpiebalgas TIP

Jaunpiebalga TIK

+371 26114226, Gaujas iela 2,
Jaunpiebalga, www.jaunpiebalga.lv

Līgatnes TIC

Līgatne TIK

+371 64153169, 2918 9707
Sprīņģu iela 2, Līgatne, Līgatnes novads
www.visitligatne.lv

Pārgaujas TIC

Pārgauja TIK

+371 26620422, "Ezeriņi",
Stalbes pagasts, Pārgaujas novads
www.pargaujasnovads.lv

Siguldas TIC

Sigulda TIK

+371 67971335
Ausekļa iela 6, Sigulda
www.tourism.sigulda.lv

Strenču TIC

Strenči TIK

+371 64715667, Rīgas iela 7, Strenči
www.strencunovads.lv

Valgas Apmeklētāju centrs

Valga Külastuskeskus

+372 766 1699, Kesk 11, 68203 Valga
www.valgamaa.ee

Valkas TIB

Valka TIK

+371 64725522, 26446602
Rīgas iela 22, Valka
www.visit.valka.lv

Valmieras TIC

Valmiera TIK

+371 64207177, Rīgas iela 10, Valmiera
http://visit.valmiera.lv

Vecpiebalgas TIP

Vecpiebalga TIK

+371 26110724, Vecpiebalga
www.vecpiebalga.lv,
www.piebalgasmuzeji.lv

Virešu TIC

Vireši TIK

+371 20244990, www.apesnovads.lv

Izdevējs / Vājjaandja:

Rīgas plānošanas reģions, Vidzemes plānošanas reģions / Riia Arenduskeskus,
Vidzeme Arenduskeskus

Kartogrāfija / Kartograafia: SIA "Karšu izdevniecība Jāņa sēta"

Foto autori / Fotode autorid:

Baiļi, Baltic Pictures, A. Gaidis, L. Grīnberga, E. Šinka, Jaunzāģeri, A. Kozīņecs, K. Kurcens,
M. Lāns, leiputrija.com, A. Liepa, I. Liepa, S. Milne, Rāmkalni, RPR, G. Skrabe, J. Smajlinskis,
A. Stračinskis, E. Vaiņvads, V. Vanags, R. Vasermane un Cēsu, Jaunpiebalgas, Priekulju, Siguldas,
Strenču, Valmieras TIC foto arhīvs / TIK fotoarhiiv



Gaujas pietekas Gauja lisajõed

1: 75 000 LV EE

ÜDENSTŪRISMA KARTE

VEETURISMI KAART

116 KM AR LAIVU PĀADĪGA

3 MARSĻŪTI MARSĻŪTI

3 DIENAS PĀEVA

Latvija • Igaunija / Lāti • Eesti

Vaidava Mustjõgi



www.upesoga.lv
www.seikleveel.ee

Upes oga

1: 75 000 LV EE

ÜDENSTŪRISMA KARTE

VEETURISMI KAART


20 KM AR LAIVU PĀADĪGA

3 MARSĻŪTI MARSĻŪTI

1-2 DIENAS PĀEVA

Latvija / Lāti

Abuls



www.upesoga.lv
www.seikleveel.ee

Upes oga

1: 75 000 LV EE

ÜDENSTŪRISMA KARTE

VEETURISMI KAART


56 KM AR LAIVU PĀADĪGA

5 MARSĻŪTI MARSĻŪTI

2 DIENAS PĀEVA

Latvija / Lāti

Amata



www.upesoga.lv
www.seikleveel.ee

Upes oga

1: 75 000 LV EE

ÜDENSTŪRISMA KARTE

VEETURISMI KAART

45 KM AR LAIVU PĀADĪGA

4 MARSĻŪTI MARSĻŪTI

2 DIENAS PĀEVA

Latvija / Lāti

Brasla



www.upesoga.lv
www.seikleveel.ee

Upes oga