



LV

ENTER  
GAUJA

# TŪRISMA CEĻVEDIS

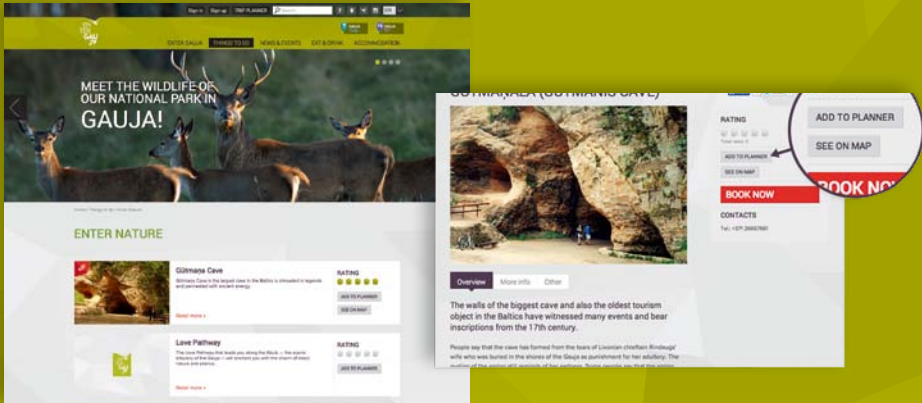
GAUJAS NACIONĀLAIS PARKS

SIGULDA, LĪGATNE, CĒSIS, VALMIERA, PĀRGAUJA,  
AMATA, INČUKALNS, KOCĒNI, PRIEKUĻI

[www.entergauja.com](http://www.entergauja.com)

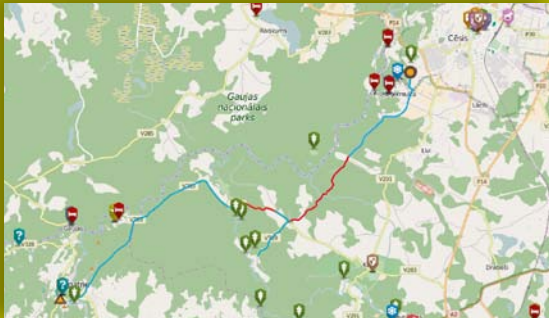


Plašāko un vispusīgāko informāciju par ceļojumu iespējām Gaujas Nacionālajā parkā iegūsi [www.entergauja.com](http://www.entergauja.com)



- Plāno savu ceļojumu pa Gaujas Nacionālo parku, izvēlies un pievieno savam maršrutam dabas, kultūras un vēstures objektus.
- Izvēlies aktīvās atpūtas vietas.
- Uzzini par notikumiem un festivāliem.
- Iegūsti informāciju par labākajām Gaujas Nacionālā parka viesnīcām, viesu namiem un kempingiem un veic to rezervāciju.
- Izpēti Gaujas Nacionālā parka restorānu un krodziņu piedāvājumus gardēžiem.
- Apskati izvēlētos objektus kartē, izveido un izdrukā PDF failu vai saglabā GPX failu un atver savā mobilajā telefonā.
- Izvēlies kādu no 30 gatavajiem dabas tūrisma maršrutiem kājāmgājājiem, velobraucējiem, laivotājiem un autobraucējiem.
- Iepazīsties ar kompleksajiem brīvdienu piedāvājumiem.
- Apskati izvēlēto vietu fotogrāfijas un video.
- Lejupielādē tūrisma ceļvežus un bukletus.

Veido pats savu pārgājiena, velobrauciena vai laivošanas maršrutu, izmantojot maršrutēšanas sistēmu, kas aptver ceļus, takas un upes 1800 km garumā.



GAUJAS IELA – ČIRUŠU IELA		
Stāvēšana	Ātrums	Grūtības
20.3 km	10 min - 2 h 21 min	Ļoti Vēl Vēl
DESCRIPTION:		
Gaujas iela – Pārbaude		
0.0 km, 1 min - 3 min (by walking) 0 min		
Gaujas iela – Brīvība		
0.0 km, 1 min - 3 min (by walking) 0 min		
Aizpildes centrs – Pārbaude		
0.0 km, 1 min - 3 min (by walking) 0 min		
Pārbaude – Pārbaude		
0.0 km, 1 min - 3 min (by walking) 0 min		
Kuldes centrs – Pārbaude		
0.0 km, 1 min - 3 min (by walking) 0 min		
Smeļņu iela – Pārbaude		
0.0 km, 1 min - 3 min (by walking) 0 min		
Vilpāņu centrs – Pārbaude		
0.0 km, 1 min - 3 min (by walking) 0 min		
Smeļņu iela – Čirušu iela		
0.0 km, 1 min - 3 min (by walking) 0 min		
Taka uz Gauju – Čirušu iela		
0.0 km, 1 min - 3 min (by walking) 0 min		
Čirušu iela – Čirušu iela		
0.0 km, 1 min - 3 min (by walking) 0 min		



SATURS

Gaujas Nacionālais parks		2
Gauja ceļo apkārt		3
Lašveidīgo zivju vērošana Gaujas Nacionālajā parkā		4
Sēņu vērošana Gaujas Nacionālajā parkā		5
Putnu vērošana Gaujas Nacionālajā parkā		6
Pārgājēju maršruti		7
Velomaršruti Siguldas apkārtnē		10
Velomaršruti Cēsu apkārtnē		12
Velomaršruti Valmieras apkārtnē		14
Ūdenstūrisma maršruti		16
Dodies dabā		17
Dodies aktīvā atpūtā		22
Dodies ziemā		24
Dodies vēsturē		26
Gauja info		28
Paslēpts dižajā klusumā		30
Dodies kultūrā		34
Dodies veselības kūrē		38
Gaujas konferences		39
Ar dabu šķīvī		40
Gaujas vietējie labumi		42
Gaujas restorāni, krodziņi, kafejnīcas, bistro un picērijas		44
Gaujas naktsmītnes		48
Dodies pasākumā		52
Dodies sacensībās		54
Gauja ģimenēm ar bērniem		56





## GAUJAS NACIONĀLAIS PARKS

Dodies uz zemi, kuras vēsture, kultūra un daba ļauj Tev ar visām maņām izbaudīt pirmatnības elpu. Ik mirklis Gaujas Nacionālajā parkā ir piesātināts ar dabas klātesamību. Šis nav parasts parks, šis ir parks, kurā, dodoties piedzīvojumos, pētot un izziņot, ikviens mirklis top par unikālu pieredzi. Piedzīvojumu daudzveidība ļauj katram izvēlēties savu ceļojuma tempu un scenāriju.

Kā paparde, kas plaukstot atritina savu lapu vēdekli, Gauja lēnām ievēd dziļāk noslēpumainajā neskartās dabas pasaulē, kur katram kokam ir savs stāsts par seniem notikumiem un leģendām. Un pats laiks šeit neplūst taisni. Tas met krācainus līkumus kā Gauja, sapludinot mūsdienas ar seno teiksmu laikiem, kas atstājuši savu neatkārtājamo nospiedumu ainavā un cilvēkos. Atliek vien ieelpot miglaino rīta dūmaku, pieskarties mitram liepas stumbram un aizmirsties sazarotajās leģendās, kur smilgās virsmas dzīvība, vēja brāzmās mājā dvēseles un gravās laukakmeņi zied...ENTER GAUJA

### DABA

Baltijā lielākais nacionālais parks izveidots pirms vairāk nekā 40 gadiem. Gaujas Nacionālais parks sargā Gaujas senielejas un tās apkārtnes bagātības, kā arī apjomīgu augu, putnu un kukaiņu sugu daudzveidību.

Dabas zinātnis Gaujas NP var ievērot kādu no šīm retajām sugām: Parastais plaušķērpis *Lobaria pulmonaria* Alu spulgsūna *Schistostega pennata* Ziemeļu sikspārņi *Eptesicus nilsonii* Zivju dzenītis *Alcedo atthis* Daudzgaģīgā mēnesene *Lunaria redivia*

### GAUJAS SENIELEJA

Gaujas senielejas pirmsākumi meklējami jau vairāk nekā 350 miljonu gadu senā pagātnē, taču savu tagadējo veidolu tā ieguvusi leduslaikmeta beigās, kad ledāju kušanas ūdeņi izskaloja senās gravas. Pašu parku caurvij Latvijas garākā upe Gauja (452 km).

### VĒSTURE

Gauja kādreiz kalpojusi par tirdzniecības ceļu un gar tās krastiem apmetnes cēlušī lībieši. 13. gadsimtā šeit būvētas stipras mūra pilis, kuras norobežojušas stāvas nogāzes un dziļas aizs. Tām apkārt tad arī izauga pilsētas ar savu saimniecisko un kultūras dzīvi.

### MŪSDIENAS

Šobrīd parks ir vieta, kur līdzās jauniem, omulīgiem viesu namiem, restorāniem un atpūtas vietām dzīvo pagātnes leģendas, kas stāsta par reiz bijušo. Te ikviens var mēģināt izjust senatnes auru vecās pilīs, doties pēc enerģijas lādiņa uz senču svētvietām vai pārbaudīt ārstniecisko avotu dziedējošo spēku. Un tikpat labi var pieskarties ķēniņu stādītiem kokiem, censties sadzirdēt, kā atskan atbalss smilšakmens klintīs, vai ļaut dabas takām iepazīstināt tevi ar mežu bagātībām. Tās jābauda nesteidzoties, ļaujoties garšai, smaržai un krāsām, kuras ved iepazīt vietējo dzīves ritmu. To vislabāk izdarīt, dodoties pārgājienos kājām, uz velosipēda vai zirga mugurā, kā arī laivā, ļaujoties Gaujas rāmajam tecējumam.

### PAGĀTNES LIECINIECES – BRUŅUZIVIS

Tagadējo Gaujas NP teritoriju devona periodā – pirms 400 miljoniem gadu – klājusi sekla un silta jūra, kuras dibenā veidojušies dolomīti un smilšakmens. Tajā mitušas bruņuzivis, no kurām līdz mūsdienām saglabāties ne mazums fosiliju. Arī šobrīd parkā var atrast vietas, kur devona perioda slāņos saglabājušies veseli bruņuzivju ķermeņi.

## GAUJA CEĻO APKĀRT

### Vilciens

Cauri Gaujas NP ved dzelzceļa līnija Rīga – Valka/Valga, nodrošinot ērtu un regulāru iespēju pārvietoties starp Rīgu, Siguldu, Cēsīm un Valmieru visas dienas garumā. Vilcienos ir speciālas vietas velosipēdu pārvadāšanai. Vilciena kursēšanas laiki un biļešu iegāde: [www.mobilly.lv](http://www.mobilly.lv)

### Autobuss

Visa Gaujas NP teritorija ir ērti sasniedzama ar autobusu, kas no Rīgas uz Siguldu, Cēsīm un Valmieru kursē vidēji reizi stundā. Pārvietošanos ar autobusu starp apdzīvotām vietām Gaujas NP jāplāno pēc autobusa kustības saraksta. Autobusu kursēšanas laiki un biļešu iegāde: [www.1188.lv/satiksme](http://www.1188.lv/satiksme), uzziņu tālrunis 1188

### Divritenis

Par sākumu ainaviski bagātam ceļojumam ar divriteni var kļūt dzelzceļa stacija. Gaujas NP teritorijā izveidoti neskaitāmi velo maršruti, kuri ļauj iepazīt dabas, vēstures un kultūras bagātības. Ieteicams izvairīties no satiksmes noslogotajām A2 un A3 šosejām, tā vietā dodot priekšroku lauku un meža ceļiem.

### Laiva

Daudzi tūristi un piedzīvojumu meklētāji labprāt izvēlas gumijas laivas, plostus un kanoe, lai laivotu pa Gauju visos gadalaikos, kad vien upe ir brīva no ledus. Laivošanai piemērotas ir arī Amata un Brasla.

### Automašīna

Ērti izvietojoties starp lielajām A2 un A3 šosejām, Gaujas NP teritoriju kļāj bīvs autoceļu un autostāvvietu tīkls. Lielākā daļa tūrisma apskates objektu ir ērti piebraucami.

### 1 | Elektromobiļi “Siguldas tūre”

Ekskursijas ar elektromobiļiem gida pavadībā ļauj apskatīt Siguldas skaistākās vietas atraktīvā un videi draudzīgā veidā. **Sigulda, t. 26022919, [www.impresso.lv](http://www.impresso.lv)**

### 2 | Gaujas tramvajs

Vienīgais Gaujas tramvajs Latvijā, kas Valmieras pilsētas centrā piedāvā ekskursijas un izbraucienus pa Gauju. Gaujas tramvajs kursē vasaras sezonā noteiktos laikos, ļaujot iepazīt ievērojamākos Valmieras apskates objektus no Gaujas. **Valmiera, t. 27828221, [www.gaujastramvajs.lv](http://www.gaujastramvajs.lv) GPS: 57.5380, 25.4280**

### 3 | Līgatnes pārceltuve

Ar straumes spēku vadāmā pārceltuve ir Latvijas tehnikas vēstures piemineklis, turklāt šobrīd vienīgā pārceltuve pār Gauju. Tā šajā vietā ierīkota pēc II pasaules kara, kad tika izpostīts tilts pār Gauju. **Līgatne, t. 29189707, [www.visitligatne.lv](http://www.visitligatne.lv) GPS: 57.2549, 25.0444**

### 4 | Cēsu kuģītis “Kārlis”

Labos laikapstākļos, kamēr Pils parka dīķis nav aizsalis, kuģītis “Kārlis” vizina ikvienu interesentu ekskursijās pa to. Ekskursijas laikā kuģīša kapteiņi dažādās valodās stāsta vēsturiskus notikumus un leģendas par Cēsu pili un pilsētu. **Cēsu pils parka dīķis, t. 20042775 GPS: 57.3142, 25.2688**





## LAŠVEIDĪGO ZIVJU VĒROŠANA GAUJAS NACIONĀLAJĀ PARKĀ

Gaujas Nacionālā parka "centrālā artērija" ir Gauja, kurai ir bagātīgs mazo pieteku klāsts. Daudzas no tām ir straujas un ātras, ar tīru, avotiem bagātu un nepiesārņotu ūdeni, tādēļ piemērotas lašveidīgo zivju – lašu (*Salmo salar*), taimiņu (*Salmo trutta*) un foreļu (*Salmo trutta fario*) – nārstošanai. Pēc garāka ceļojuma lašveidīgās zivis rudenos dodas uz savām dzimšanas vietām, tādēļ tas ir laiks, kad tās var ne tikai vērot, bet arī pievērst pastiprinātu uzmanību krastā notiekošajam. Lašu vērotājs ir arī sava veida "dabas inspektors" – reindžers, kas ieradies ar mērķi izzināt dabas vidi, vienlaikus radot pozitīvu cilvēku klātbūtnes efektu.

### Kad vērot?

Oktobra otra puse, novembra sākums.

### Labākās vietas zivju vērošanai

Lašveidīgo zivju vērošanas veiksmē ir atkarīga no ūdens līmeņa upēs, ūdens dzidrības un meteoroloģiskajiem apstākļiem. Ja pirms migrācijas vai migrācijas laikā ir bijušas lietavas, Gaujas un to pieteku krastos ūdens ir piesātināts ar smilšu un māla daļiņām, kas padara to tumšu un necaurskatāmu. Tad zivis ir grūti pamanīt. Kā alternatīva var būt citas piemērotākas vietas – dabiski vai cilvēka radīti šķēršļi: krāces, ūdenskritumi, zemi aizsprosti vai zivju ceļi, ko lašveidīgām zivīm nākas pārvarēt, lecot tiem pāri!

### Siguldas tilts pār Gauju

Ērts un viegli sasniedzams punkts – nepilnu 2 km attālumā no Siguldas centra. Iecienīta lašu vērošanas vieta.

### Siguldas gājēju tilts pār Gauju

Gājēju uz tiltu (no Siguldas Kaķīšiem 2 km) var apvienot ar gājēju pa Gaujas senlejas krastiem. Gauja pie tilta ir sekla, tādēļ saulainā laikā labi redzama tās smilšainā gultne.

### Zivju nārsta vērošanas taka Līgatnē

Izveidota 2011. g. ar Eiropas zivsaimniecības fonda atbalstu Līgatnes centrā starp Ānfabrikas klintīm un Lustūža klinti (iepretim Līgatnes Tūrisma informācijas centram) aptuveni puskilometra garumā. Pie bijušā Līgatnes dzirnavu aizsprosta uzbūvēts zivju ceļš.

### Kārļu aizsprosts

Atrodas uz Amatas upes. Tam blakus ierīkots zivju ceļš. Līdz aizsprostam var nokļūt pa ceļu, kas ved no Kārļiem vai Ieriķiem, vai arī ejot pa Amatas taku.

### Ieriķupītes dabas taka

Nelielā Grūba (Ieriķupīte, Melderupīte) aiz Vidzemes šosejas (A2) ieplūst dziļā ielejā, kur upītes īsā posmā redzami četri ūdenskritumi – 2,3 m, 0,5 m, 1,7 m un 0,8 m augsti, ko veido Pļaviņu svītas dolomīta iežu atsegumi.

### Strīkupīte

Ap 3 km garš upes posms starp Lenču–Jāņmuižas ceļu un Strīkupītes ieteku Gaujā. Straujās un līkumotās upītes krastos plešas skaisti skujkoku meži, kas kopā ar meža ceļu rada liiskus priekšnoteikumus lašveidīgo zivju vērošanai to migrācijas laikā.

### Cēsu tilts pār Gauju

Atrodas 3,5 km attālumā no Cēsu centra.

### Rāmnieku tilts pār Gauju

Viegli sasniedzama vieta no Cēsīm. Gauja šajā vietā ir sekla, tādēļ piemērotos apstākļos zivīm vajadzētu būt labi redzamām.

### Vaive

Piemērotākās vietas lašu vērošanai atrodas Vaives lejtecē no tās ietekas Raunā līdz Vaives dzirnavu aizsprostam. Šajā posmā mazā Vaives upīte plūst pa 2 km platu senleju, kuras dziļums sasniedz 60 m. Vietām Vaives krastos slejas ainaviski smilšakmens atsegumi.

### Valmieras tilts pār Gauju

Atrodas pilsētas centrā (Cēsu ielā) pie Vidzemes Augstskolas.

Lašu migrāciju var vērot arī Amatas un to pieteku, kā arī citu mazo upīšu – Rauna, Raunas, Jumaras krastos, respektējot privātīpašumu un Gaujas Nacionālā parka noteikumus.



## SĒŅU VĒROŠANA GAUJAS NACIONĀLAJĀ PARKĀ

Latvijā ir sastopamas vairāk nekā 4000 dažādu sēņu sugas. Sēnes ir neparasti organismi, kurās apvienotas īpašības, kas tās padara līdzīgas gan augiem, gan dzīvniekiem. Ne velti tās iedala atsevišķā sēņu valstī. Sēnēm piemīt liela krāsu un formu daudzveidība, tādēļ tās ir interesants dabas vērošanas objekts. Gaujas Nacionālajā parkā ir novērojama liela biotopu daudzveidība – sausie un mitrie, kā arī nogāžu meži, dižkoki, veci un satrupējuši koki, kritālas, sausokņi, bijušo muižu parki u.c., kas kopumā rada bagātīgu sēņu dzīvotņu daudzveidību. Piemērotā laikā un vietā redzēto sēņu formu skaits būs iespaidīgs! Pilnvērtīgai sēņu iepazīšanai nepieciešamas zinošs gids!

### Sēņu vērotāja inventārs:

- piemērots apģērbs dažādiem laika apstākļiem un dažādiem mežu (t.sk. mitro) tipiēm;
- gumijas zābak;
- grozs;
- sēņu noteicējs;
- lupa;
- piezīmju grāmatiņa;
- viedtālrunis, lai ar kādu īpašu brīdi vai sēņu sugu iepriecinātu sociālo tīklu lietotājus vai arī izmantotu mobīlās aplikācijas – palīgu sēņu noteikšanai;
- navigācijas iekārta, lai mežā neapmaldītos.

### Ieteicamais laiks

Sēnes var vērot visos gada laikos (arī ziemā), taču piemērotākais laiks šādai nodarbei, kad raksturīga vislielākā sugu daudzveidība, ir jūlijs – septembris.

### Interesantākās sēņu vērošanas vietas

#### Silciema meži

Apkārtne 1–1,5 km rādiusā ap Silciema dzelzceļa staciju ir viena no iecienītākajām Pierīgas sēņotāju vietām. Te var atrast Latvijā populāras ēdamās sēnes – dažādu sugu gailenes, bērzaļpes, baravikas un citas bekas, vilnišus, rudmieses, čigānenes u.c. sēnes. Interesantākās ir rudzupuķu smilšbeka (*Gyroporus castaneus*), neēdamā raganbeka (*Boletus luridus*), ēdamā piepe – aitu piepe [*Albatrellus ovinus*]; Skandināvijā iecienīta ēdama sēne) un zeltainā korallene (*Ramaria aurea*).

#### Lielstraupes meži

Meža masīvs 1–2 km DR, D no Liels- traupes, kur var atrast lielāko no Latvijas cepurīšu sēnēm – lielo dižsardzeni (*Macrolepiota procera*). Tā ir ēdama svaigā veidā vai arī pagatavojama kā karbonāde. Ļoti plašs cepurīšu, t.sk. ēdamo sēņu klāsts. Automašīnu var atstāt Lielstraupes centrā.

### Zvārtes ieža apkārtnē

Šeit var baudīt izcilas ainavas un lasīt sēnes gar Amatas krastiem, izejot dabas taku no Zvārtes ieža līdz Veclauču tiltam (~ 4 km). Te var atrast medicīnā izmantojamo čagu, kā arī alkšņu spulgpiepi (*Inonotus radiatus*), kurai poru vīrsmā maina krāsu dažādos gaismas leņķos. Uz kritušiem kokiem novērojamas dažādas koksnes noārdošās sēnes. Automašīnu var atstāt pie Zvārtes ieža teritorijas. Apmeklējums bez maksas. Amatas kreisais krasts no Zvārtes ieža līdz Veclauču tiltam atrodas Roču meža rezervāta teritorijā, kuras apmeklējums ir aizliegts.

### Ungurmuižas parks

Ievērojams ar saviem vecajiem ozoliem. Uz kritušo ozolu stumbriem var novērot interesantas piepes. Rudenī var palaimēties redzēt košo zeltpori (*Haploporus croceus*), kā arī citas ar ozoliem saistītas sēnes. Automašīnu var atstāt stāvlaukumā pie Ungurmuižas.

### Vaidavas ezera apkārtnē

Mežiem klāta teritorija (ap 1 km apkaimē) A no Vaidavas ezera, kā arī ezera krastu nogāzes. Te var izdoties atrast vasaras baraviku. Te ir labiekārtots bērnu rotaļu laukums un pieejams disku golfs. Automašīnu var atstāt stāvlaukumā pie Vaidavas ezera pludmales.





## PUTNU VĒROŠANA GAUJAS NACIONĀLAJĀ PARKĀ

Gaujas Nacionālā parka putnu faunu no dabas tūrisma viedokļa novērtē gan ārvalstu, gan arī vietējie putnu vērotāji. Kā piemēru var minēt pelēko cielvānu lielāko ligzdojošo populāciju Latvijā. Kaut arī tie ir tikai daži pāri, piekļuves un koncentrācijas ziņā tā ir drošākā vieta Latvijā, kur ligzdošanas sezonas laikā šo sugu var sekmīgi novērot. Nogāžu meži ar veciem lapu kokiem pievērš uzmanību ligzdošanas dzeņu sugas (baltmugurdzenis, trīspirkstu dzenis, melnā dzilna, vidējais dzenis). Arī citās valstīs reti

sastopamais zaļais kauķītis, mazais mušķērājs un lokāli sastopamā mežirbe piemērotās vietās ir sastopami relatīvi bieži. Parkā sākas ligzdot urālpūce un biežāk sastopama arī Latvijas mazākā pūce – apodziņš. Gaujmalas plāvās ir daudz griežu un atsevišķas kauķu sugas, kas nav sastopamas Rietumeiropā (lupes kauķis, krūmu kauķis). Ziemas laikā neaizsalstošās upes kļūst par nozīmīgu Latvijā ziemojošo ūdensstrazdu dzīvesvietu. Līdzīgi mazajās un neaizsalstošajās upēs, vecupēs vai avoksnajos biežāk

nekā citur var vērot zivju dzenīti. Nozīmīgi biotopi ir veco muižu parki un alejas, kas piesaista daudzas parastākas, taču līdz ar to vieglāk novērojamas putnu sugas (džeņi, meža pūce). Migrācijas laikā caurceļojošiem putniem interesanti ir izstrādātie vai plašie karjeri (Lodes, Bāles, Cēsu) un lielākais parka ezers – Ungura ezers. Sudas purvam pieguļošās plavas, kas atrodas ārpus rezervāta teritorijas, ir nozīmīga dzērviņu pulcēšanās vieta rudenī.

### “Baltic Wildlife” savvaļas dabas, putnu un dzīvnieku vērošanas tūres

Dzīvnieku vērošana Gaujas Nacionālā parkā ir lieliska iespēja izzināt dzīvības piestrāvoto dabu un tās iemītniekus. Iepazīsti daudzās putnu sugas un to balsis! Dodieties vērošanas gaitās, iespējams, redzēsi aļņu, briežu, meža cūku, vilku, lapsu un bebru uzvedību savvaļā. Dodies dabā un iepazīsti tās pīrmatnīgumu, mežonību un skaistumu! Purva iela 12A, Valmiera, LV4210 t. 28808440, [www.balticwildlife.eu](http://www.balticwildlife.eu) GPS: 57.5435, 25.3841

Meklē detalizētu informāciju par labākajām putnu vērošanas vietām reģiona tūrisma informācijas centros un [www.entergauja.com](http://www.entergauja.com).

I	Ziemojošie ūdensstrazdi, riekstrozis				
II					
III		Pūces un dzeņi, mežirbes, rubeņi			
IV			Pavasara migrācija, ideālas gaismas putnu fotografēšanai		
V				Ligzdošanas laiks un lielākā dziedāšanas aktivitāte	
VI					
VII				Nometnieku vērošana	
VIII					Rudens migrācija līdz oktobra vidum
IX					
X					
XI					
XII	Ziemojošie ūdensstrazdi				



## PĀRGĀJIENU MARŠRUTI

### Gaujas senlejas labākās skatu vietas

Maršrutā ir iekļautas izcilākās Siguldas apkaimes skatu, ainavas un dabas vērošanas vietas. Taču, lai tās izjustu, būs jāiepaizst Gaujas senlejas reljefa stāvie kritumi un kāpumi.

Siguldas dzelzceļa stacija/ autoosta – Gaisa trosu ceļš (vai arī ar kājām pa Siguldas Serpentinu ceļu un augšup pa Krimuldas Serpentinu ceļu) – Piķenes krauja – kājnieku tilts pār Gauju – bob-sleja un kamanīņu trase “Sigulda” – Stacijas laukums

- ☀️ Aprīlis – oktobris ➡️ ~ 15 km ⌚ Viena diena
- 📞 Vidējās grūtības/ grūts
- 🚶 Asfalta segums (pilsētā), meža ceļi, ceļi ar grants segumu, takas, koka kāpnes senlejas un tās pieteku krastu nogāzēs
- 📶 Siguldas stacijas laukums/ autoosta
- 📍 Ir norādes ar vietu nosaukumiem



### No Līgatnes līdz Līgatnes dabas takām

Piemērots tiem, kas līdztekus “tradicionālajiem” maršrutiem meklē alternatīvas iespējas no Līgatnes nokļūt Līgatnes dabas takās, pa ceļam iepazīst Gaujas krastu ainavas ar skaisto Katrīnas iezī un Gūdu klintīm.

Līgatnes TIC – Līgatnes pārceltuve – Līgatnes dabas takas – Līgatnes TIC

- ☀️ Aprīlis – oktobris 📞 Viegls
- ➡️ ~ 13 km (neskaitot Līgatnes dabas takās veikto gājumu)
- 🕒 Ar Līgatnes dabas taku apskati – viena diena
- 🚶 Asfalta, meža ceļi, takas, ceļi ar grants segumu
- 📶 Līgatnes TIC
- 📍 Nav marķēts

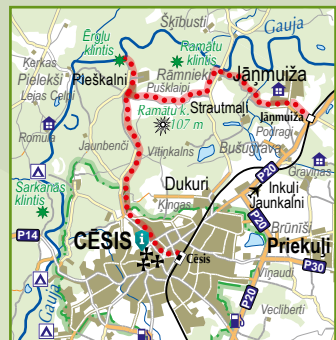


### Cēsis – Ērgļu (Ērgļu) klintis – Jāņmuiža

Piemērots ceļotājiem, kas vēlas apskatīt ne tikai Latvijas mazpilsētu, bet arī vērot izcilas dabas ainavas un redzēt vienu no monolītākajiem smilšakmens klinšu sienām Baltijā – Ērgļu klintis. Maršruta galapunktus ērti kombinēt ar sabiedrisko transportu.

Cēsu dzelzceļa stacija – Ērgļu klintis – Rāmnieki – Jāņmuiža

- ☀️ Aprīlis – oktobris ➡️ ~ 14 km 📞 Viegls
- 🚶 Kājāmeļot ar objektu apskati – viena diena. Ar velosipēdu – 3 stundas
- 🚶 Asfalta, ceļi ar grants segumu, meža takas (Ērgļu klinšu apkaimē)
- 📶 Cēsu dzelzceļa stacija/ autoosta
- 📶 Jāņmuižas dzelzceļa stacija
- 📍 Nav marķēts







## PĀRGĀJIENU MARŠRUTI

### Zaļā Valmiera

Piemērots gājējiem vai nūjotājiem, kuri vēlas iepazīt Valmieru no "cita skatu punkta", jo ved pa Valmieras zaļajām teritorijām.

1. posms: Valmieras Sv. Sīmaņa baznīca – Livonijas ordeņa pilsdrupas – Atpūtas parks – Gaujas Stāvie krasti – Dzirnau ezeries – Karātavu kalniņš – Vecpuišu parks – Valmieras Sv. Sīmaņa baznīca.

2. posms: maršruts no Dzirnau ezera pa Rātsupīti var turpināt līdz Valmiermuižas parkam un Valmiermuižas alus darītavai (+ 4 km turp un atpakaļ).

- Aprīlis – oktobris
- Viegls
- 1. posms ap 7 km; 2. posms 4 km
- Ar objektu apskati 3–5 stundas
- Asfalts, ietves, ceļi ar grants segumu, meža takas
- Valmieras Sv. Sīmaņa baznīca vai Valmiermuižas alus darītava, ja maršruts papildina
- Nav marķēts



### No Līgatnes līdz Cēsīm

Piemērots aktīviem gājējiem vai velobraucējiem, kam patīk apvienot dabas iepazīšanu ar kultūrvides un vēstures izziņu. Šis ir ceļojums pa Baltijas iespaidīgākās upes senleju ar devona perioda smilšakmens atsegumiem, kas atrodas Gaujas un to pieteku gravu krastos.

Līgatnes TIC – Skaļupes – Rakši – "Ozolkalns" – Cēsu pils komplekss – Cēsu TIC

- Aprīlis – septembris
- ~ 28 km
- Ar kājām: viena diena, ar velosipēdu: 4–5 h
- Vidējās grūtības
- Līgatne–Skaļupe un Cēsis – asfalts, citur ceļi ar grants segumu, zemes ceļi
- Līgatnes TIC
- Cēsu TIC
- Nav marķēts



### Liepa, Līču–Laņu klintis

Šis maršruts pa dabiskām, mazstātgātām takām aizvedīs pie Līču–Laņu klintīm, kas atrodas meža vidū, pa ceļam apskatot Lodes māla karjeru.

Lielā Ellīte – Lodes dzelzceļa stacija – "Lode" – Līču–Laņu klintis – Lielā Ellīte.

- Jūnijs – oktobris
- ~ 9 km
- 3–5 h
- Viegls
- Asfalts, ceļi ar grants segumu, meža takas
- Autostāvlaukums pie Lielās Ellītes, Liepa
- Ir marķēts ar norādes zīmēm un bultām

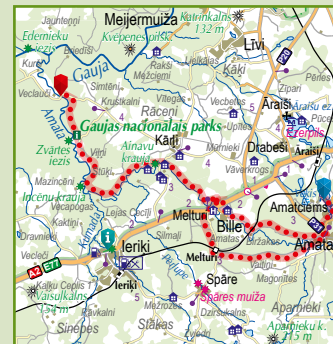


### Amata. Amatas ieži un kraujas

Ceļotājiem, kurus nebaida liela un bieža reljefa starpība, kā arī tiem, kas alkst redzēt un uz savas ādas izbaudīt iespaidīgus dziļās Amatas senlejas krastus, ejot pa mazskartām meža takām. Taka, kas iet pa upes labo krastu, lūkumo pa tās ielejas apakšējo un augšējo daļu, tādēļ dažviet ir jāpārvar vairāk nekā 40 m augstuma starpība. Šo var uzskatīt par sava veida ģeotūrisma maršrutu, jo tas iepazīstina ar devona perioda dolomīta un smilšakmens atsegumiem, kas atrodas ledāja veidotajā Amatas senlejā.

Amatciems – Melturi – Kārļamuiža – Kārļi – Zvārties iezis – Veclauču tilts

- Aprīlis – oktobris
- 8–11 h, kur: 1) Amatciems – Melturi 2 h, 2) Melturi – Kārļi 3 h, 3) Kārļi – Zvārties iezis 4 h, 4) Zvārties iezis – Veclauču tilts 1–2 h



- ~21.5 km. Maršrutu var veikt pa posmiem, tos savstarpēji kombinējot, kur: 1) Amatciems – Melturi 5 km, 2) Melturi – Kārļi 3,5 km, 3) Kārļi – Zvārties iezis 9,5 km, 4) Zvārties iezis – Veclauču tilts 3,5 km

- Grūts
- Pārsvārā meža takas, Amatciema – Melturu posmā grantēts ceļš
- Amatciemā vai pie Rīgas–Veclaicenes autoceļa (A2)
- Veclauču tilts, ūdenstūristu apmetne "Amata"
- Oranžas vai spilgti sarkanās krāsas zīmes – rombi uz koku stumbriem (no Melturiem līdz Veclauču tiltam)

### Cēsis – Valmiera

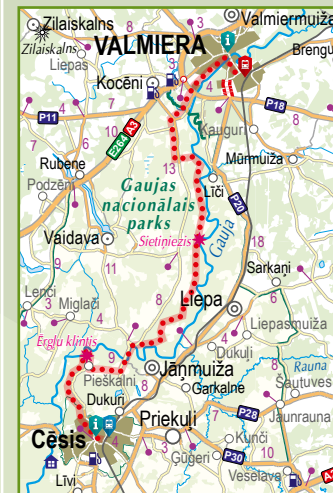
Maršruts virzās līdztekus Gaujas senlejai, savienojot divus vēsturiskus centrus – Cēsis un Valmieru. Maršruta posms starp Rāmniekiem un Valmieru ir pārsvārā pa nomaļiem meža ceļiem un takām, kas ir lieliskas Gaujas Nacionālā parka savvaļas dabas vērošanas vietas, tajā pašā laikā pārvietošanās pa tām prasa izturību.

Cēsis: Cēsu dzelzceļa stacija – Ērgļu klintis – Rāmnieki – Sietīņezis – Valmiera

- Aprīļa beigas – septembra vidus
- ~ 45 km
- Gājējiem – 2 dienas (1. diena Cēsis – Sietīņezis – 25 km; 2. diena Sietīņezis – Valmiera – 20 km), velobraucējiem – 1 diena.

- Vidējās grūtības
- Asfalta segums (mazākā maršruta daļa), ceļi ar grants segumu, meža ceļi un takas
- Cēsu dzelzceļa stacija/ autoosta
- Valmieras dzelzceļa stacija vai autoosta
- Koka plāksnītes ar velosipēda simbolu, oranžas krāsu atzīmes uz kokiem

Meklē detalizētu informāciju par vairāk nekā 30 maršrutiem reģiona tūrisma informācijas centros un [www.entergauja.com](http://www.entergauja.com)







## VELOMARŠRUTI SIGULDAS APKĀRTNĒ

**1 Siguldas Maršruts Nr. 1**  
Fischer Slēpošanas centrs – Velnaļas  
gājēju tilts – Mednieku namiņš – Kri-  
mulda – Serpentina ceļš – Gūtmaņa  
ala – tilts pār Gauju – atpūtas kom-  
plekss "Kaķītis" – Fischer Slēpošanas  
centrs

- 12 km 1,5 h Vid. grūtības/  
grūts
- Fischer Slēpošanas centrs
- Meža ceļi, grants ceļi, takas
- Oranžas norādes uz kociem

**2 Siguldas Maršruts Nr. 2**  
Fischer Slēpošanas centrs –  
"Sigulda" – Katlapu iezis – Atpūtas  
parks "Rāmkalni" – Lielais akmens –  
Fischer Slēpošanas centrs

- 30,2 km 3 h Vidējas  
grūtības
- Fischer Slēpošanas centrs
- Pārsvārā meža ceļi un takas, grants  
ceļi, asfalts apdzīvotā vietā Gauja
- Tumši sarkanas krāsas  
norādes uz kociem

**3 Siguldas Maršruts Nr. 3**  
Gūtmaņa ala – "Viešas" – Inciems –  
Atpūtas komplekss "Reiņa trase" –  
Krimulda – Gūtmaņa ala

- 32,5 km 3 h Vidējas  
grūtības
- Gūtmaņa ala
- Pārsvārā meža ceļi un takas, grants  
ceļi, asfalts
- Zaļas krāsas norādes uz kociem

**4 Siguldas Maršruts Nr. 4**  
Fischer Slēpošanas centrs – dzelzceļa  
stacija "Silciems" – Mežmuižas avoti –  
Ezernieku karsta kriteņi – Allažu  
baznīca – Fischer Slēpošanas centrs

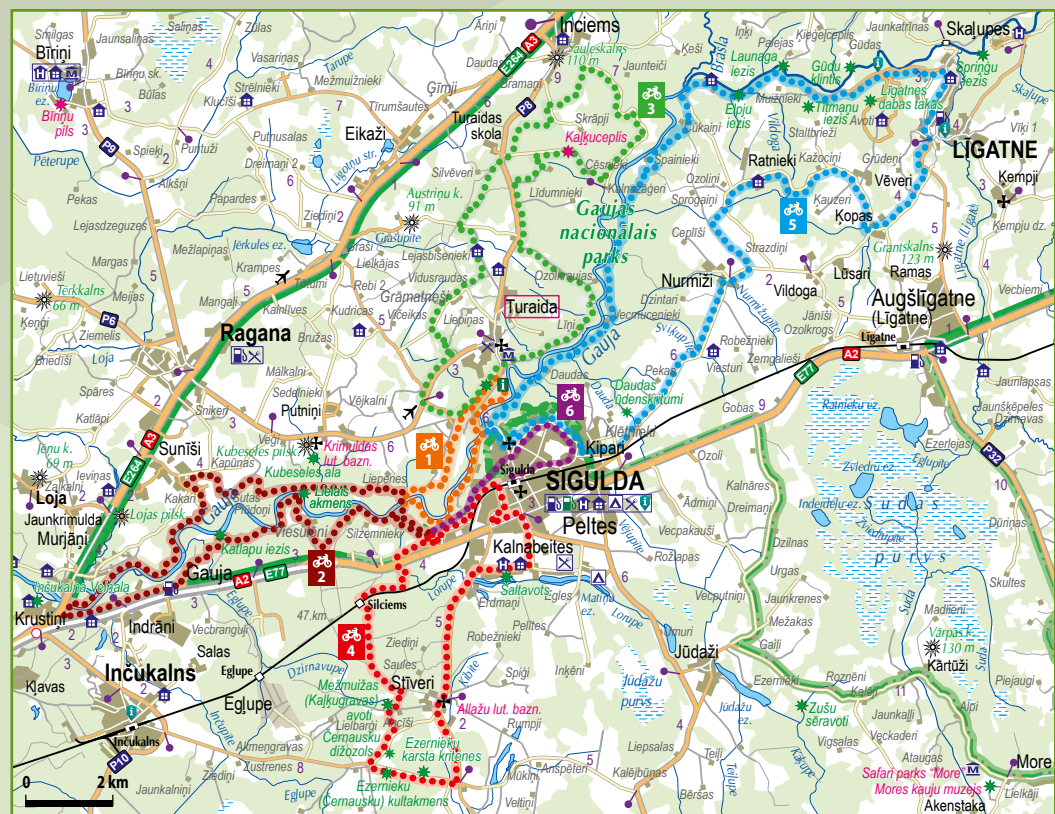
- 35,8 km 2-2,5 h
- Vidējas grūtības
- Fischer Slēpošanas centrs
- Pārsvārā meža ceļi un takas, grants  
ceļi, asfalts
- Sarkanas krāsas norādes  
uz kociem

**5 Siguldas Maršruts Nr. 5**  
Siguldas novada Tūrisma informācijas  
centrs – Gančauskas – Līgatnes dabas  
takas – Līgatne – Ratnieki – Siguldas  
novada Tūrisma informācijas centrs

- 46,4 km 4-6 h Vidējas  
grūtības
- Siguldas novada Tūrisma  
informācijas centrs
- Pārsvārā meža ceļi un takas, grants  
ceļi, asfalts Līgatnē
- Zilas krāsas norādes  
uz kociem

**6 Siguldas Maršruts Nr. 6**  
Siguldas TIC – Satešes pilskalns –  
Siguldas pils komplekss – Gaisa trošu  
ceļš – Piedzīvojumu parks "Tarzāns" –  
bobsleja un kamanīņu trase "Sigulda" –  
atpūtas komplekss "Kaķītis" – Fischer  
Slēpošanas centrs

- 12 km Ar objektu  
apskati 2-3 h
- Vieglis
- Siguldas TIC
- Fischer Slēpošanas centrs
- Asfalts,  
bruģis
- Nav marķēts



### DIVRITEŅU NOMA

#### Veloriba

Ausekļa iela 7, Sigulda,  
t. 26488507  
www.veloriba.lv  
GPS: 57.1529, 24.8477

#### Tridens

t. 29644800, Sigulda

#### "Okej"

Raiņa iela 1, Sigulda,  
t. 67972747, 29351672,  
www.okej.lv  
GPS: 57.1561, 24.8533

#### "Reiņa trase"

"Kalnzaķi",  
Krimuldas novads,  
t. 29272255,  
www.reinatrase.lv  
GPS: 57.1796, 24.8175

#### "Rāmkalni"

"Vitiņkalni", Inčukalna  
novads, t. 29100280,  
www.ramkalni.lv  
GPS: 57.1248, 24.6585

Lejupielādē maršrutu .pdf kartes un  
.gpx failus: [www.tourism.sigulda.lv](http://www.tourism.sigulda.lv)





## VELOMARŠRUTI CĒSU APKĀRTNĒ

### 102 Uz Rūcamavotu un Sarkanajām klintīm

Kempings "Apaļkalns" – Raiskuma ezers – Rūcamavots un Sarkanās klintis – Raiskumkrogs – kempings "Apaļkalns"

15 km 1-2 h

Vidējas grūtības

Kempings "Apaļkalns"

Meža ceļi, grants ceļi, asfalts

Maršruta nr. 102

### 103 Mazais loks apkārt Raiskuma ezeram

Kempings "Apaļkalns" – Raiskuma ciems ar muižu – Raiskuma kapi – Raiskuma ezers – Sveķupīte – kempings "Apaļkalns"

6 km 0,5-1 h

Viegls

Kempings "Apaļkalns"

Meža ceļi, grants ceļi, asfalts

Maršruta nr. 103

### 107 Prom no steigas uz Kvēpenes mieru

Kempings "Apaļkalns" – Raiskums – Raiskuma kapi – Kvēpenes mežs – Kvēpenes ozols un pilskalns – Raiskums – kempings "Apaļkalns"

13,5 km 1-2 h

Vidējas grūtības

Kempings "Apaļkalns"

Meža ceļi, grants ceļi, asfalts

Maršruta nr. 107

### 104 Lielais un daudzveidīgais loks apbus Gaujai: Raiskums-Līgatne-Raiskums

Kempings "Apaļkalns" – Līgatnes pārceltuve – Līgatne – Skāļupes – Ķūķu klintis – Vecclauču tilts pār Amatu – Zvārtes iezis – Zoo un atpūtas centrs "Rakši" – atpūtas parks "Ozolkalns" – Ķūķu dabas takas – tilts pār Gauju – Raiskums – kempings "Apaļkalns"

45 km 4-5 h

Vidējas grūtības Kempings "Apaļkalns"

Meža ceļi, grants ceļi, asfalts

Maršruta nr. 104

### 108 Cēsu apkārtnes jaukumi

Cēsu TIC – Lenču iela – Meža kapi – Ērģeļu (Ērģļu) klintis – apmetne "Lenči" – Tēlnieku Jansonu darbnīca "Sīļķes" – Cēsu TIC

16 km 1-2 h

Vidējas grūtības

Cēsu TIC

Meža ceļi, grants ceļi, asfalts

Maršruta nr. 108

### 128 Vaives ainavas

Smilšu laukums Cēsīs – Veismaņu muiža – Kaķukrogs – Jušu sajūtu taka – Lībiešu dzimtas piemineklis – Ruckas muižas komplekss

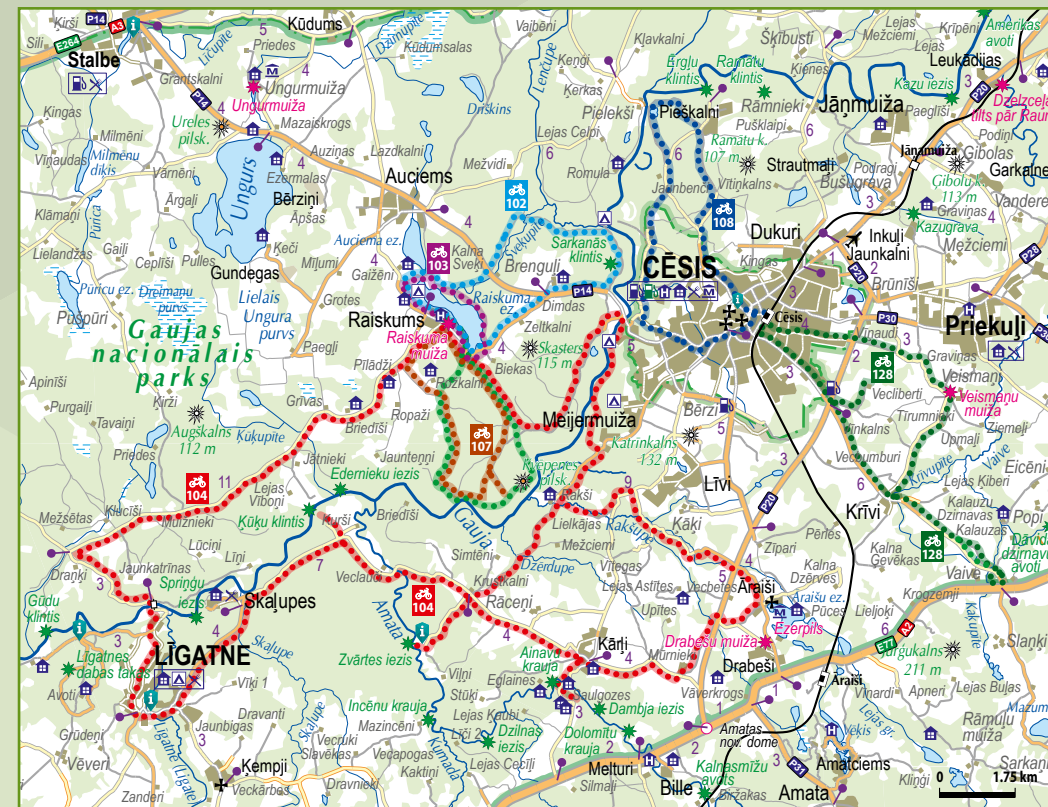
25 km 2-3 h

Vidējas grūtības

Smilšu laukums, Cēsīs

Meža ceļi, grants asfalts, meža takas, plavas

Zilas bultas uz kociem, Maršruta nr. 128 krustojumos



## DIVRITENŲ NOMA

### "Žagarkalns"

Mūrlejas iela 2, Cēsis,  
t. 26266266,  
www.zagarkalns.lv  
GPS: 57.3075, 25.2208

### "Locus"

Mazā Katrīnas iela 8, Cēsis,  
t. 20008870  
GPS: 57.3116, 25.2682

### "Aktīvā tūrisma centrs Eži"

Pils laukums 1, Cēsis,  
t. 26573132,  
www.ezi.lv  
GPS: 57.3140, 25.2728

### Kempings "Apaļkalns"

"Apaļkalns", Raiskums,  
Pārgaujas pagasts,  
t. 29448188  
www.apalkalns.lv  
GPS: 57.3174, 25.1479





## VELOMARŠRUTI VALMIERAS APKĀRTNĒ

### “Valmieras puikas”

Valmieras vecpilsēta – Jāņa Daliņa stadijona – Gaujas Stāvie krasti – Dzelzceļa tilts – Vecpuišu parks

11,5 km 1-1,5 h

Vidējās grūtības

Valmieras TIC

Asfalts, smilšu un grants ceļi

Nav marķēts

### “Valmieras dižkoku stāsti”

Valmieras TIC – Dižkoki – Gaujas Stāvie krasti – Dižpriede – Vanšu tilts – Dzelzceļa tilts – Dižliepa – Valmieras TIC

16 km 1,5-2 h

Vidējās grūtības

Valmieras TIC

Asfalts un meža takas

Nav marķēts

### Valmieras – Brenguļu loks

Pekas pilskalns – Mūrmuiža – Beverīnas koka skulptūru parks – labirinti – Brenguļu alus darītava – Abula upe un Mīlestības taka – Aktivās atpūtas un slēpošanas centrs “Baili”

42 km 3-6 h

Vidējās grūtības/atsevišķi posmi grūti

Valmieras TIC

Asfalts, smilšu un grants ceļi, meža takas

Maršruta nr. 125

### Burtnieku ezera loks

Dambju dižozols – Smilšakmens atsegumi – Burtnieku baznīca – Dūres ezers – Burtnieku ezers – Silzemnieku putnu vērošanas tornis – Kanču (Rencēnu) dižakmens – Oleru muižas komplekss – līdzsvara elementu trase “Meža kaķis” – Balto stārķu kolonija – Griežu akmens – Jēkabkalns – Sv. Mateja evaņģēliski luteriskā baznīca – Burtnieku zirgaudzētava – Burtnieku muižas parks – Vīsrags dabas taka – daiļdārznieces Zentas Skrastiņas dārzs

71 km 1-2 dienas

Vidējās grūtības/grūti

Burtnieki

Asfalts un grants ceļi, meža takas

Maršruta nr. 127

### Pa bānīša ceļu: Valmiera – Zilaiskalns

Valmieras dzelzceļa stacija – Dzelzs tilts – Jāņparks – Beites tilts pār Anušas upi – Kocēni – Tilgaļi – Mujāni – Zilākalna stacija – Zilaiskalns – Valmiermuiža – Valmieras dzelzceļa stacija.

~40 km 1 diena

Vidējās grūtības / grūti

Valmieras dzelzceļa stacija vai pilsētas centrs

Asfalts, grants ceļi, meža ceļi, lauku ceļi un takas

Nav marķēts

### Valmieras – Zilākalna – Dikļu loks

Valmiera – Zilaiskalns – Dikļi – Burtnieki – Valmiermuižas alus darītava

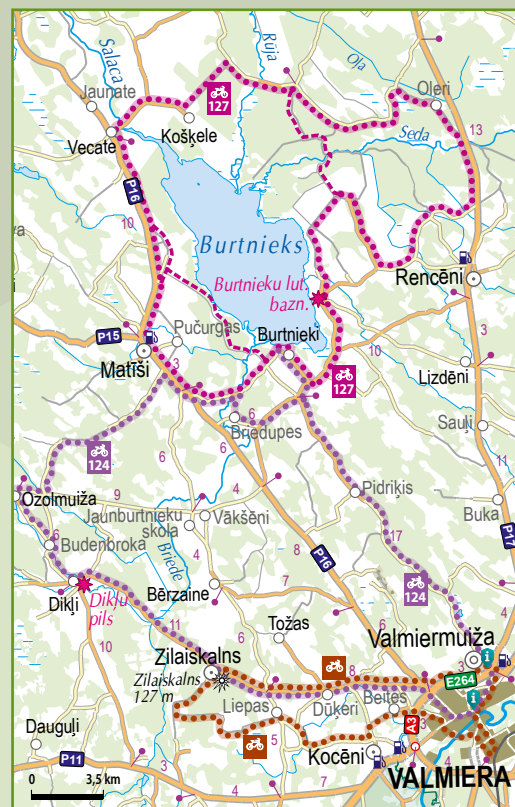
~70 km Aprīlis – oktobris

Vieglis, ja maršrutu veic divās dienās

Valmieras dzelzceļa stacija vai pilsētas centrs

Asfalts, smiltis, grants

Maršruta nr. 124



## DIVRITENŲ NOMA

### “Gandrs”

Rīgas iela 27, Valmiera,  
t. 64222352, www.gandrs.lv  
GPS: 57.3116, 25.2682

### “Aktīvā tūrisma centrs Eži”

Rīgas iela 43, Valmiera,  
t. 64226223, www.ezi.lv  
GPS: 57.5367, 25.4097

### Velo noma pie Valmiermuižas alus darītavas

Dzirnavu iela 2, Valmiermuiža,  
t. 20264269, www.valmiermuiža.lv  
www.ezi.lv  
GPS: 57.5559, 25.4314





## ŪDENSTŪRISMA MARŠRUTI

### Gauja

Gauja ir Latvijas populārākā ūdenstūrisma upe. Skaistie un smilšakmens atsegumiem bagātīgie upes krasti, upes vieglā pieejamība, blīvais ūdenstūristu apmetņu tīkls, upes raksturs, kas piemērots visplašākajām braucēju interesēm un iespējām, senās ūdenstūrisma tradīcijas, kā arī teritorijas nacionālā parka statuss ir galvenās tūristu piesaistes. Minētajā posmā upe plūst cauri Gaujais senlejai, kas ir viena no iespaidīgākajām Baltijas reljefa formām.

1) Valmiera – Cēsis; 2) Cēsis – Līgatne  
3) Līgatne – Sigulda;  
4) Sigulda – Murjāņi

- Aprīlis – oktobris
- Visu veidu laivas
- 1) 44 km; 2) 18 km; 3) 21 km; 4) 17 km;
- 1) 2 dienas; 2,3,4) 1 diena
- Viegls

1) Valmiera, Daļiņu pludmale;  
2) Kempings "Žagarkalns" vai atpūtas parks "Ozolkalns";  
3) Līgatnes pārceltuve;  
4) Tilts pār Gauju Siguldā

1) "Žagarkalns" vai "Ozolkalns";  
2) Līgatnes pārceltuve;  
3) Tilts pār Gauju Siguldā;  
4) "Rāmkalni"



34

### Brasla

Kaut arī Braslu var pieskaitīt pie mazo upju kategorijas, minētajā maršruta posmā nav daudz mazajām Latvijas upēm tik raksturīgo dabas radīto laivotāju šķēršļu – koku aizgāzumu, saskalojumu un bebru nedarbu. Upes posmā lejpus HES aizsprosta līdz ietekai Gaujā ir vērā ņemama straume un straujtecis. Augstākā ūdens līmenī sēres, akmeņi un salas ir zem ūdens, bet zemā tie atsevišķās vietās var traucēt pārvietošanos pa upi, un ir jābūt gataviem uz kādu brīdi izkāpt no laivas un to pastumt. Braucienā pa Braslu daudzveidīgāku padara daudzie smilšakmens atsegumi.

1) Plācis – A3 tilts;  
2) A3 tilts – Braslas ieteka Gaujā

- Pavasaris, rudens
- Visu veidu laivas
- 1) 19,4 km; 2) 8,2 km;
- 1, 1–2 dienas; 2) 1 diena
- Viegls

1) Plācis, Straupes pienotava;  
2) A3 tilts

1) A3 tilts;  
2) Braslas ieteka Gaujā

### Amata

Viena no skaistākajām Latvijas mazo upju ielejām, kuras stāvajos krastos redzami neskaitāmi smilšakmens un dolomīta atsegumi. Iespaidīgākās ainavas vērojamas posmā Ainavu krauja – Ķaubju iezis – Zvārties iezis. Mazāku atsegumu sērija upes krastos virknējas posmā no Zvārties ieža līdz Veclauču tiltam.

1) Dzelzceļa tilts – Veclauču tilts;  
2) Melturi – Veclauču tilts;  
3) Zvārties iezis – Veclauču tilts

- Agrs pavasaris
- Visu veidu laivas, iesācējiem – piepūšamās
- 1); 2) 14,6 km; 3) 2,7 km
- 1) 2) puse dienas; 3) 1–2 h
- Vidējas grūtības – grūts

Meklē detalizētu informāciju un maršrutu kartes reģiona tūrisma informācijas centros un [www.entergauja.com](http://www.entergauja.com)

## LAIVU NOMA

### Makars

Peldu iela 2, Sigulda, Gaujas iela 36, Līgatne, t. 29244948, [www.makars.lv](http://www.makars.lv)

### karlsonlaivas.lv

Upēņu iela 8, Sigulda, t. 26524203, [www.karlsonlaivas.lv](http://www.karlsonlaivas.lv)

### Mučas

"Imantas" Siguldas novads, t. 29211634, [www.laivunoma.com](http://www.laivunoma.com)

### GS laivas

Vāldozes iela 8, Sigulda, t. 26529812, [www.laivojam.lv](http://www.laivojam.lv)

### VaidavEži

Vaidavas ezera pludmale, Vaidava, Vaidavas pagasts, Kocēnu novads t. 22062489, [www.ezi.lv](http://www.ezi.lv)

### Aktīvās atpūtas un slēpošanas centrs "Baili"

"Baili", Kauguru pagasts, Beverīnas novads, t. 29284119, [www.baili.lv](http://www.baili.lv)

### Latroze

"Jaunbeites", Siguldas novads, t. 26666728, [www.peldam.lv](http://www.peldam.lv)

### Rāmkalni

"Vitiņkalni", Inčukalna novads, t. 29100280, [www.ramkalni.lv](http://www.ramkalni.lv)

### Žagarkalns

Mūrlejas iela 12, Cēsis, t. 26266266, [www.zagarkalns.lv](http://www.zagarkalns.lv)

### Gaujaskrasts

"Jaunstilbi", Raiskuma pagasts, Pārgaujas novads, t. 29423270, [www.gaujaskrasts.lv](http://www.gaujaskrasts.lv)

### Kempings "Apaļkalns"

"Apaļkalns", Raiskums, Pārgaujas pagasts, t. 29448188, [www.apalkalns.lv](http://www.apalkalns.lv)

15



## DODIES DABĀ

### 5 | Gūtmaņa ala

Baltijas lielākā ala un senākā tūrisma objekta sienas ir bijušas daudzu notikumu liecinieces un glabā uzrakstus jau no 17. gadsimta. Zinātni runā, ka avotņam piemīt spēja dziedināt. To, ārstējot cilvēkus, kādreiz izmantojis vīrs, kurš tautā saukts par "gut mann". Viņa vārdā tad arī ala tikusi nosaukta. Tepat dzimis arī skaistais stāsts par Turaidas Rozi, kas pie alas slepus tikusies ar savu mīļoto Viktoru.  
**Sigulda, t. 61303030**  
**GPS: 57.1761, 24.8426**

### 6 | Līgatnes dabas takas

Ļaujot dabas takām vest sevi pa dažādiem maršrutiem, iespējams dažu metru attālumā sastapt meža dzīvniekus un putnus, kas iežogojumos mitinās savā dabiskajā vidē. Tie šurp atvesti no dažādām Latvijas malām un lielākoties bijuši vai nu ievainoti, vai arī pieradināti dzīvnieku mazuļi, kas nav spējīgi izdzīvot bez cilvēku gādības un patstāvīgi atrast barību.

**Līgatne, t. 64153169, 29189707,**  
**[www.visitligatne.lv](http://www.visitligatne.lv)**  
**GPS: 57.2484, 25.0154**

### 7 | Kvēpenes dižozols

Dižākais Gaujas NP koks un viens no kuplākajiem ozoliem Latvijā. Ne velti daudzi to salīdzina ar spēcīgo koku, kas bija attēlots uz 5 latu banknotes. Ozols, kura apkārtmērs sasniedz 6 metrus un augstums – 20 m, aug Gaujas senlejas labā pamatkrasta nogāzē.

**Raiskuma pagasts,**  
**Pārgaujas novads.**  
**GPS: 57.2769, 25.1813**

### 8 | Zilaiskalns

ZR Vidzemē augstākā virsotne ir reizē arī sena svētvieta, viduslaiku kapsēta un dabas liegums. Par Zilākalna īpašo spēku cilvēki stāsta tā: senatnē, kad izsīcis kalna galotnē esošais avotiņš, kas dziedējis acu slimības, tā vietā ārstniecībā izmantotas Zilākalna smiltis. Tiek lēsts arī, ka Zilaiskalns ir bijis raganu

pulcēšanās vieta, tāpēc cilvēki turp dodoties ar mērķi pareģot un dziedot.  
**Kocēnu novads.**  
**GPS: 57.5485, 24.6915**

### 9 | Sietiņiezis

Lielākais baltā smilšakmens atsegums Latvijā ar vairākām ainaviskām nišām, iedobumiem un alām. Stāsta, ka iezis savu vārdu ieguvis, pateicoties tā virsmā izcaurumotajām, vientuļo bišu veidotajām aliņām. Savukārt tā lielākais izcilnis pie sava nosaukuma – Velna papēdis – ticis paša nelabā dēļ.

**Kocēnu novads.**  
**[www.visitvalmiera.lv](http://www.visitvalmiera.lv)**  
**GPS: 57.4305, 25.3829**

### 10 | Ķūķu klintis

Latvijā varenākais devona perioda smilšakmens atsegums. Ieža sākumā redzamas krāces, kuru relatīvais kritums ir 0,5 m/km. Uzreiz aiz krācēm iepretim klinšu augstākajai vietai redzams Gaujas dziļākais atvars (ap 7 m). Arī klintīm ir savs stāsts – tās savu nosaukumu ieguvušas no tuvējām Ķūķu mājām, bet ķūķu putra jeb ķūķis bija tradicionāls latviešu ēdiens ziemas saulgriežos. Aplūkojamas tikai no upes pretējā krasta.

**GPS: 57.2741, 25.1066**

### 11 | Līgatnes pagrabu alas un klintis

Vairāk nekā 300 mākslīgi veidotajās alās, no kurām daudzas tapušas jau 18. gs., cilvēki kādreiz uzglabājuši pārtiku, bet cara laikā papīrfabrika te glabājusi arī papīru. Alu noslēpums ir to īpašā temperatūra, kas gan vasarā, gan ziemā ir stabila. Apskatāmas ir tikai gida pavadībā, jo jāievēro vairāki dabas aizsardzības un drošības noteikumi.  
**Līgatne, t. 64153169, 29189707,**  
**[www.visitligatne.lv](http://www.visitligatne.lv)**  
**GPS: 57.2335, 25.0396**

### 12 | Svētavots

Ap avotu ir izveidots pastaigu parks, kuru, iepriekš piesakoties, var izstaigāt gida pavadībā. Viedi cilvēki runā, ka tas, kurš Māras dienā vēl pirms saules lēkta pagūs nomazgāties Svētavotā un atnesīs mājās palikušajiem ūdeni, neaizmirstot to līdz saulei atnest atpakaļ un izliet, būs brīvs no visām kaitēm.  
**Cēsu novads, t. 29460660,**  
**[www.svetavots.lv](http://www.svetavots.lv)**  
**GPS: 57.3045, 25.2338**

### 13 | Zvārties iezis

Smilšakmens iezis un krauja ir viena no skaistākajām Latvijas ainavām. Kādreiz Vecgada, Vasarsvētku un Jāņu naktīs ap iezī notikuši lieli raganu un velnu trači. Iespēja izstaigāt Raganu pļavu, kas atklās viedo sievu noslēpumus, senās zintis un izmantotos augus.

**Amatas novads.**  
**GPS: 57.2474, 25.1423**

### 14 | Vējiņu pazemes ezeri

Unikāla alu sistēma ar pazemes strautu un diviem pazemes ezeriem. Šeit ir vienīgie zināmie pazemes ezeri Latvijā. Lai pasargātu no postījumiem lielos pazemes tukšumus un smilšakmeņu un kvartāra nogulumu pārsegu, pazemes ezeru apskate iespējama tikai gida pavadībā.

**"Vējiņi", Straupes pagasts,**  
**Pārgaujas novads, t. 29354189,**  
**[www.pazemesezeri.lv](http://www.pazemesezeri.lv)**  
**GPS: 57.3398, 24.9071**

### 15 | Gleznatāju (Paradīzes) kalns

Īpaši gleznaina skatu vieta, no kuras paveras Gaujas senielejas ainava. Tā iedvesmojusi tādas mākslas dižgarus kā J. Feders, J. Rozentāls un V. Purvītis, kas arī atnesis vietai tās nosaukumu. No kalna paveras izcilis skats uz Turaidas pili.  
**Sigulda.**  
**GPS: 57.1748, 24.8658**







9



14



1

## 16 | Velnalas klintis un ala

Velna ala ir sena kulta vieta, kas klintī izveidojusies 8 m virs ūdens līmeņa. Tie, kas labi pazīst šo vietu, noteikti pastāstīs, ka velns bēgdams paslēpies šajā alā un, kamēr gulējis, ar savu elpu apkāpējinājis alas sienas pavisam melnas. Nākamajā vakarā šis izmucis pa augšu un ieskrējis tieši Gaujas atvarā, kurā šad un tad ierauj kādu neuzmanīgāku apmeklētāju.

**Siguldas novads.**  
**GPS: 57.1496, 24.8118**

## 17 | Ķeizarkrēsls un Ķeizarskats

Vietu nosaukumi radušies, pateicoties Krievijas cara Aleksandra II vizītei Siguldā. Gaidot augsto viesi, tika ierīkota skatu vieta Gaujas senielejas krastā. Tā kā valdnieks bijis sajūsmināts par brīnišķīgo ainavu, vieta nodēvēta par Ķeizarskatu. Netālu no tā ir uzstādīts Ķeizarkrēsls.

**Sigulda.**  
**GPS: 57.1427, 24.8241**

## 18 | Serpentina ceļi Siguldā

Līdz pat 2015. gadam Baltijā bija viens serpentina ceļš – iecienīta romantisku pastaigu vieta. Tas labiekārtots 1862. gadā, kad, gatavojoties lielam notikumam – Krievijas cara Aleksandra II vizītei, uzcelts pirmais koka tilts pār Gauju. Kopš 2015. gada Siguldā ir divi Serpentina ceļi – pa vienu katrā Gaujas senielejas nogāzē.

**Sigulda.**  
**GPS: 57.1699, 8305**

## 19 | Ezernieku karsta kritenes

Šis unikālais ģeoloģiskais objekts ir veidojies karsta procesos, kad, iežiem ķīmiski dēdējot, radušās gravas, piltuvveida kritenes un divi ezeri, no kuriem viens laiku pa laikam mēdz pavisam pazust pazemē.

**Allažu pagasts, Siguldas novads.**  
**GPS: 57.0850, 24.8111**

## 20 | Gūdu iezis

250 m garo un 18 m augsto smilšakmens klinti bieži apbrīno dēļ tā līdzības ar milzu kuģa priekšgalu. Par iezi stāsta tā – tuvējās Gūdu mājās kādreiz dzīvojis ļoti skops saimnieks, kas savu dvēseli apsolījis velnam. Velns tad arī ierāvis to pa stāvo krauju ar visu naudas maisu dziļajā atvarā pretīm Gūdu klintīm. Šim atvaram plostnieki, garām braucot, vienmēr ziedojuši sudraba naudu, lai tiktu garām viltīgajam līkumam. Aplūkojams tikai no upes pretējā krasta.

**GPS: 57.2494, 25.0047**

## 21 | Kalējala

Pirms gadiem divdesmit tā vēl bija garākā ala Latvijā. Bet pēdējos gadu desmitus rekordisti skārušās lielas pārmaiņas. Tā kā ala izveidojusies ļoti mīkstā smilšakmenī, tās griesti ir ļoti nenoturīgi. Sevišķi strauji iebrūk alas ieeja. Tā kā uzturēšanās alā ir ļoti bīstama, tad Kalējala ir apskatāma no pretējā krasta.

**Raiskuma pagasts, Pārgaujas novads.**  
**GPS: 57.3795, 25.2629**

## 22 | Ainavu krauja

Viens no augstākajiem iežu atsegumiem Latvijā paver brīnišķīgu skatu uz Amatas senleju. Ainavu krauja ir augstākais iežu atsegums Latvijā – 46 m. Kraujas garums ir vairāk nekā 500 metri. Lielisks skats uz Amatas senleju visos gadalaikos.

**Amatas novads.**  
**GPS: 57.2383, 25.1979**

## 23 | Cīrulīšu dabas takas

Dažāda garuma, marķēti un labiekārtoti pastaigu un velomaršruti Gaujas krastā iepazīstina ar ģeoloģiskajiem procesiem un izmaiņām dabā, kas risinājušās, sākot no ledus laikmeta. Takas ļauj izzināt vairākus interesantus objektus, piemēram, Spoguļu klintis jeb Vilkas aizu. Tā ir 350 miljonu gadu sena klints, kuras pakājē skalojas Gaujas vecupe.

**Cēsu novads.**  
**GPS: 57.3069, 25.2215**

## 24 | Braslas lejteces ieži

Pārgaujas un Krimuldas novada robežupes – Braslas – lejtecē aptuveni 2 km garā posmā krastos ir vērojami 12 smilšakmens atsegumi, kas ir aizsargājami ģeoloģiski pieminekļi. Maršruts nav dabā marķēts.

**Pārgaujas novads.**  
**GPS: 57.2887, 24.9831**  
**(Ieteicamā vieta automašīnas novietošanai)**

## 25 | Sarkanās klintis

Ap 10 m augstās smilšakmens klintis, kas atsedzas Gaujas vecupes kraujā 200 m posmā, tiek sauktas arī par Raiskuma iezi. No iezza izplūst vairāki avoti, un īpaši iecienīts ir Rūcamavots, uz kuru zinātnieki dodas pēc ūdens.

**Raiskuma pagasts, Pārgaujas novads.**  
**GPS: 57.3200, 25.2205**

## 26 | Inčukalna Velnala

ir ģeoloģisks objekts un sena kulta vieta. Ala sākusī veidoties pēdēdus laikmetā, apmēram pirms pieciem tūkstošiem gadu. Teika stāsta, ka senāk alā dzīvojis Velns, bet zem alas esot pagrabs, kur Velns piekalis viņa rokās kritušās dvēseles. Pazemes ūdens bālsis alā var saklausīt arī šodien.

**Inčukalna novads.**  
**GPS: 57.1266, 24.6438**

## 27 | Baltijas Bonsai parks

Vienīgais šāda veida parks Latvijā. Šeit iespējams baudīt mieru, harmoniju un just Japānas elpu, apskatot Bonsai kociņus, Koi karpas, strautiņus, un neseidzīgi malkot Japānas tēju parka tējnīcā, kā arī iegādāties suvenīrus un dizaina priekšmetus no Japānas.

**"Sprīdīši", Krustiņi, Inčukalna novads, t. 29299220,**

**www.bonsai.lv**

**GPS: 57.1221, 24.6555**

## 28 | Safari parks "More"

Saņķas dzīvnieku dārzs, kur 170 ha lielā teritorijā tiek audzēti aptuveni 300 staltbrieži, dambrieži un baltie staltbrieži, ir ideāla vieta tiem, kas vēlas atpūties no pilsētas steigas patīkamā un sakoptā vidē. Tas ir arī pirmais privātais briežu dārzs Latvijā.

**"Saulstari", Mores pagasts, Siguldas novads, t. 29444662,**  
**www.safariparks.lv**  
**GPS: 57.0791, 25.0572**

## 29 | Gunas Rukšānes stādu audzētava

Audzētava apmeklētājus iepazīstina ar Latvijā lielāko hostu kolekciju (150 šķirnes) un ziedēšanas laikā pārsteidz ar 300 narcīšu, 400 liliju, 150 peoniju un 80 ūdensrožu šķirnēm.

**"Jaunrūjas", Raiskuma pagasts, Pārgaujas novads, t. 29488877**

**GPS: 57.3489, 25.1134**

## 30 | Vaidavas ezers

Vaidavas ezera apkārtnē ir iecienīta atpūtas un sporta pasākumu norises vieta. Vaidavas ciemā atrodas publiski pieejama un labiekārtota peldvieta. Ik gadu jūlijā norisinās sporta skrējienis ar senākajām tradīcijām apkārt Vaidavas ezeram (notiek bez pārtraukuma kopš 1982. gada). Četrus kilometrus garais un līdz pat 9 metriem dziļais ezers ir laba makšķerēšanas vieta. Makšķerēšana atļauta tikai ar licencēm, ko var iegādāties Vaidavas veikalā "Jancis".

**Vaidava, Kocēnu novads.**  
**GPS: 57.4335, 25.2836**

## 31 | Gaujas Stāvie krasti

Viena no gleznainākajām un skaistākajām vietām Gaujas krastos Valmierā. Tie ir 80 m plati un 10-15 m augsti trešās virspalū terases atsegumi. Gaujas Stāvajos krastos redzamas dažādas upju sanesu nogulumu tekstūras. No krasta atklājas krāšņs skats uz upi un tās pretējo krastu. Gaujas Stāvo krastu teritorijā labiekārtots Gaujas Stāvo krastu Sajūtu parks.

**Pie Jāņa Daliņa stadiona. Jāņa Daliņa iela 2, Valmiera. GPS: 57.5400, 25.4437**

## 32 | Liču–Laņģu klintis

Ap kilometru gara klinšaina krauja Gaujas senlejas kreisā pamatkrasta nogāzē, kas no pašas upes nav saskatāma. Tās maksimālais augstums ir ~ 30 m. Smilšakmens atsegumu formas ir ļoti daudzveidīgas: dominē vairāk nekā 10 m augstas vertikālas sienas, ko saposmo dziļas sānu gravas. No Liču–Laņģu klinšu piekājes izplūst ~ 20 avoti, kuru darbības rezultātā izveidojušās dažāda garuma alas un dažādu izmēru nišas.

**Liepas pagasts, Priekuļu novads.**  
**GPS: 57.3926, 25.3922**

## 33 | Lielā Ellīte

Ala (saukta arī par Liepas Ellīti, Ellīti, Velna ceplī, Vella alu, Velna krāsni, Liepmuizas alu, Liepas alu, Velna kambari) kopā ar avotu jau kopš seniem laikiem ir populāra un nozīmīga svētvietā. Lielās Ellītes klintis ir veidojušās no gaišā smilšakmens, un tā piesaista uzmanību ar savu neparasto formu – pie alas ieejas ir izciļņi, nišas, dobumi un Latvijai unikāla arkāde. Svētavota ūdeni, kas tek alai līdzās, uzskata par īpaši vērtīgu.

**Liepas pagasts, Priekuļu novads.**  
**GPS: 57.3826, 25.4275**

## 34 | Ērgļu klintis

700 m garā smilšakmens klintis ir monolītākā smilšakmens siena Baltijā. Ir dzirdēts, ka atbalss pret šo klinti skan kā ērģeles, tāpēc kādreiz klintis tā arī sauktas – par Ērgļu klintīm. Sekojot pastaigu takām un apmeklējot skatu laukumus, skatam pavērsies Gaujas ielejas ainavas.

**Priekuļu novads.**  
**GPS: 57.3601, 25.2609**





44



35



50



52

### 35 | Priekuļu Saules parks

Priekuļu Saules parkā iespējams pašam piedalīties precīza laika noteikšanā Latvijas dižākajā dalības Saules pulkstenī, iepazīt Latvijas ārstniecības augus, izmasēt kāju pēdas un vienlaikus smelties zemes enerģiju Veselības takā, kā arī apskatīt Dūdieviņa skulptūru.  
**Priekuļi, Priekuļu novads.**  
**GPS: 57.3121, 25.3547**

### 36 | Bīriņu pils parka takas

Bīriņu pili ieskauj ezers un brīnišķīgs parks, kuru caurvij garas pastaigu un zirgu izjāžu takas, vedot gar pils torni mītošā stārķa ligzdu, noslēpumainām lapenēm, unikālām 18. gs. kapenēm, Avota kalnu, Engēlkalnu, apkārt plašajam Emīlijas parkam līdz pat kūdrainajām plāvām ar savvaļas dzīvnieku iemītnām takām un bebru veidotiem dambjiem.

### 37 | Pētera ala

Klīst leģenda, ka šeit zviedru kara laikā no iesaukšanas zaldātos slēpies zemnieks vārdā Pēteris. Cita stāsta, ka zviedru laikos te dzīvojis Grotu māju saimnieks, kurš, bada mocīts, dienas laikā esot pakāris vairākus maizes klaiņus pie Siguldas mācītāja muižas un brīnumainā ātrumā nozudis. Vēl kāda teika vēsta, ka šeit no kara šausmām slēpies kāds vietējais mācītājs un alā kristījis bērnus.  
**Sigulda.**  
**GPS: 57.1712, 24.8768**

### 38 | Daudas ūdenskritums

Daudas (arī Lākturu, Cūkaiņu un Jurbrenča) upītes ūdenskritums atrodas uz Z no Siguldas Daudas upes gultnē. Tā augstums ir 2,4 m, platums 1,5-2,5m, padarot to par trešo augstāko ūdenskritumu Latvijā.

**Siguldas novads**  
**GPS: 57.1695, 24.9036**

### 39 | Katrīnas iezis

Skaistais smilšakmens iezis atrodas pie Līgatnes dabas takām, straujā upes līkumā. Iezis savu nosaukumu esot ieguvis no kādas meitas, vārdā Katrīna, kas nelaimīgas mīlestības dēļ nolēmusi doties nāvē, no iebrauc Gaujā.

**Pārgaujas novads**  
**GPS: 57.2530, 25.0154**

### 40 | Ieriķu dzirnavu taka

Taka gar Melderupītes ūdenskritumiem, floristikas veidojumiem, dzirnavu ratu un senajiem mūriem. Rudenī un ziemā, kad satumst, Dzirnavu takā atvērts Gaismas parks. Maršruts pielāgots cilvēkiem ar redzes traucējumiem.

**Ieriķi, Amatas nov., tālr. 28396804, www.ierikudzirnavas.lv.**  
**GPS: 57.2088, 25.1701**

### 41 | Zvanu klintis un Keizarkrēsls

100 m garās monolītās smilšakmens klints sienas piekāje ir stipri pārpurvota, tāpēc klintīm vislabāk piekļūt no augšas – Gaujas ielas puses. Interesants ir arī plūstošais avots, kurš īpatnēji skanot (citiem labpatīk teikt – rūcot). Virs klints ir izveidojusies platforma "Keizara krēsls", uz kuras keizars mīļuprāt sēdējis un vērojis gleznaino Gaujas ieleju.  
**Cēsu nov. GPS: 57.3080, 25.2259**

### 42 | Patkula ala

Ala, kuras ejas veido sarežģītu labirintu un sasniedz 30 m, atrodas Strīkupes kreisajā krastā, Stoku – Līgotāju klintīs. Ar to saistīta leģenda par vācu baronu Patkulu, kurš te esot slēpies Ziemeļu kara laikā un kā pierādījumu par savu klātbūtni alas sienā iegrebis Patkulu dzimtas ģerboni, kas apskatāms arī šodien.

**Vaidavas pag., Kocēnu novads**  
**GPS: 57.4099, 25.2601**

### 43 | Dzirnavu ezeriņš Valmierā

Ezeriņš sākotnēji palīdzējis sargāt valmieriešus no iebrucējiem pilsētā. Aizsardzības sistēma sastāvēja no Rātsupītes dambjiem un slūžām. 2008. gadā tika veikti Dzirnavu ezeriņa labiekārtošanas darbi, izgaismota strūklaka, ap ezeriņu labiekārtoti gājēju celiņi, ierīkotas skatu platformas, bērnu rotaļu laukums un uzstādīts "Saules pulkstenis".

**Valmiera. GPS: 57.5406, 25.4247**

### 44 | Zviedru priede

Vaidavas ezera krastā augošā priede, kuras apkārtmērs sasniedz 3,2 m, ir valsts nozīmes aizsargājama dabas piemineklis. Vietējie iedzīvotāji runā, ka tai esot karaliska izcelsme, jo kociņu, promejot no Vidzemes, esot iestādījis pats Zviedrijas ķēniņš. Viņš esot pareģojis tā – ja priede zaļos, tad Vidzemē atgriezīsoties vecie, labie laiki. Un vēl saka – to, kurš vakara miglā Vaidavas ezera krastā būs redzējis laivu ar pārdomās iegrimušu zviedru ķēniņu, sagaida veiksmi.

**Vaidavas pag., Kocēnu novads**  
**GPS: 57.4349, 25.2907**

### 45 | Daviņu Lielais akmens

Šis 1925. gadā uzietais dobumakmens ir pirmais, kas ticis atrasts Latvijā. 4 m garais, 2,8 m platais un 1,4 m augstais akmens ir ievērojams ar saviem 32 iekaltajiem dobumiņiem, kādi raksturīgi Ziemeļeiropā izplatītajiem kulta akmeņiem. Uzskata, ka kādreiz pie tiem notikuši mirušo un auglības kulta rituāli.  
**Bērzaines pag., Kocēnu novads**  
**GPS: 57.6544, 25.2124**

### 46 | Kārļu un Braslas zivjaudzētavas

Ekskursijas grupām ar iepriekšēju pieteikšanos aicina iepazīt zivjaudzētavas vēsturi, kā arī lašu, storu un foreļu audzēšanas procesu.

**"Kārļi", Amatas nov., t. 29299548**  
**GPS: 57.2370, 25.1990**

**"Braslas", Pārgaujas novads**  
**GPS: 57.2886, 24.9332**

### 47 | Līgatnes iežu un alu taka

Tūre no maija līdz oktobrim piedāvā iespēju iepazīt Līgatnes smilšakmens iežus un alas, kā arī ielūkoties vietās, kas iepriekš bijušas slēptas. Pieejams garais un īssais loks. Cilvēku skaits grupās 10–15.

**Līgatnes TIC, t. 64153169; 29189707, www.visitligatne.lv**  
**GPS: 57.2335, 25.0396**

### 48 | Zivju nārsta taka

Pastaiga pa Zivju nārsta taku ļaus vērot, kā nārsto laši un taimiņi. Parasti tas norit oktobrī un novembrī, kad ūdens temperatūra krāčainās un oljainās upēs sasniedz 2–6 °C.

**Līgatnes TIC, t. 64153169; 29189707, www.visitligatne.lv**  
**GPS: 57.2335, 25.0396**

### 49 | Kolekcionāra – selekcionāra Mārtiņa Erminasa ziedu dārzs

Tulpju un liliju kolekcionārs un selekcionārs Mārtiņš Erminass uzņem interesentus savā dārzā maijā, kad zied tulpes, un jūlijā, kad zied lilijas. Šeit var aplūkot vairāk nekā tūkstoši tulpju un vairākus simtus liliju šķirņu visdažādākajās krāsās.

**Parka iela 7, Rubene, Kocēnu novads, t.29499869, www.parkaiela.lv**  
**GPS: 57.4654, 25.2577**

### 50 | Ziedleju klintis

Sarkanas divpakāpju smilšakmens klintis Gaujas vecupes krastā. Lejas pakāpes augstums 4,5 m, augšējai pakāpei – 4 m, bet klints sienas garums sasniedz 40 metrus. Augšējā pakāpē izveidojusies niša ar rievotiem griestiem. Netālu no kraujas izverdzidrs avotiņš.

**Inčukalna novads.**  
**GPS: 57.1444, 24.7736**

### 51 | Annas Ludiņas Mākslinieku dārzs

1964. g. operdziedātājas Annas Ludiņas ierīkoto 1,2 ha plašo dendrāriju veidojuši Latvijas kultūras un mākslas darbinieki. Dārzā aug 150 koki, ko stādījuši latviešu operas solisti, baletdejojāji, diriģenti, komponisti, aktieri, dzejnieki, rakstnieki un mākslinieki. 1983. g. dārzā uzstādīts A. Ludiņas piemiņas akmens, ko veidojusi tēlniece G. Grundberga.

**Inčukalna novads**

### 52 | Hincenbergas muižas parks

1436. gadā no Livonijas ordeņa mestra lībietis Henings Hincens saņēma zemes gabalu un pirmo reizi rakstu avotos tika minēta Hincenberga. Vēlāk šis nosaukums tika latviskots un ieguva Inčukalna nosaukumu. Apkārt muižai bija skaisti iekopts parks ar dīķi tā vidū. Muižas ēkas gājušas bojā, bet 2001. gadā, pateicoties muižas parka dendroloģiskajiem stādījumiem, tas ietverts aizsargājamo dabas pieminekļu sarakstā.

**Inčukalna novads.**  
**GPS: 57.1224, 24.6828**

### 53 | Katlapu iezis

Lielākais smilšakmens atsegums Gaujas senlejas posmā no "Rāmkalniem" līdz Sigulda. Atrodas Gaujas kreisajā krastā. Pie tā izveidota autotūristu apmetne, atpūtas un piknika vieta. No Katlapu iebraucamā paveras skaists skats uz Gaujas senleju. Raugoties no Gaujas puses, uz atseguma redzami pavasara ledus skrāpējumi un iegrāzumus.

**Inčukalna novads.**  
**GPS: 24.778, 57.144**

### 54 | Ceciļu dabas taka

Dabas objekti gar Kumadas upi, Dančupīti, Amatas upes krastu. Apskatāms Ceciļu iezis, Dančupītes kanjons, Dančupītes ala un citi dabas veidojumi. Taka ir unikāla ar daudzveidīgajiem apskates objektiem un mainīgo reljefu. Pieejama meža pirtiņa un atpūtas vieta. Taka apmeklējama jebkurā gada laikā, izstrādāti dažāda garuma maršruti.

**Ierīki, Drabešu pag., Amatas novads, t. 29477700, 26457649**  
**GPS: 57.2091, 25.1705**





## DODIES AKTĪVĀ ATPŪTĀ

### 55 | Aerodium

Lidojums vertikālajā vēja tunelī ir unikāla izklaide, kas ikvienam ļauj piepildīt cilvēces mūžseno sapni par brīvu lidojumu! Vēja plūsma ir tik spēcīga, ka ļauj tajā iegulties un lidot bez spārnu palīdzības. **Rīgas-Siguldas šosejas 47. km, t. 28384400, www.aerodium.lv** GPS: 57.1333, 24.7861

### 56 | Gaisa trošu ceļš pār Gauju

Brauciens vagoniņā pa vienīgo šāda veida gaisa trošu ceļu Baltijā paver skatu uz strauji mainīgo ainavu pār Gaujas ieleju. Bet tie, kam prasās asākas izjūtas, var izmēģināt gumijlēkšanu no vagoniņa. **J. Poruka iela 14, Sigulda t. 28020088, www.cablecar.lv** GPS: 57.1645, 24.8458

### 57 | Piedzīvojumu parks "Tarzāns"

Baltijā lielākais brīvdabas piedzīvojumu parks izklaidēs visu ģimeni – te atrodama rodeļu trase, šķēršļu trases kokos lieliem un maziem, krēslu pacelājs, katapults un bērnu gumijlēkšanas batuti. **Peldu iela 1, Sigulda, t. 27001187, www.tarzans.lv** GPS: 57.1596, 24.8386

### 58 | Drosmes tornis "VELLS"

VELLS ir no Latvijas stiprākajiem kokiem celts varoņdarbu tornis Siguldā deviņstāvu mājas augstumā, kur gūt pārliecību par saviem spēkiem, iepazīt savu dziļāko potenciālu un piedzīvot nebijušu, varenu brīvības sajūtu.

**Puku iela 4, Sigulda, t. 26003210, www.vells.lv** GPS: 57.1403, 24.8177

### 59 | Lidojumi ar gaisa balonu

Tiem, kam patīk pārsteigumi un piedzīvojumi, pie sirds ies iespēja justies kā putnam un vērot zemi no gaisa balona. **"Altius", t. 29288448, www.altius.lv**

### 60 | Piedzīvojumu parks "Mežakakis"

Vieta, kur izklaides sniedz šķēršļi, troses, tīkli, dažādu konstrukciju tiltiņi, šūpoles, balķi, virves un kāpnes, nobraucieni pa trosi, slēpošanas trase, volejbola laukumi, Alpu stilā celts viesu nams, pirts komplekss, krodziņš, telpas semināriem. **Senču iela 1, Sigulda, t. 67976886, www.kakiskalns.lv** GPS: 57.1431, 24.8291

### 61 | Atpūtas komplekss "Reiņa trase"

Atpūta, kas piemērota gan mierīgāku, gan ekstremālu izklaistu cienītājiem – astoņpadsmit bedrīšu golfa laukums, treniņlaukums ar attālumu atzīmēm, volejbola un minifutbola laukumi. **"Kalnzaki", Krimuldas nov., t. 29272255, www.reinatrase.lv** GPS: 57.1796, 24.8175

### 62 | Atpūtas parks "Rāmkalni"

Viena no garākajām rodeļu trasēm Baltijā, atrakcijas, laivu un velo maršruti, noma, bistro un krodziņš gaida gan lielus, gan mazus apmeklētājus. **"Vītiņkalni", Inčukalna nov., t. 29100280, www.ramkalni.lv** GPS: 57.1248, 24.6585

### 63 | Piedzīvojumu parks "Supervāvere"

Piedzīvojumu parka rīcībā ir ne vien kokos ierīkota taka, kas piedāvā vairāk nekā 65 dažādas grūtības pakāpes atrakcijas, un papildus tam – piknika vietas, laivu un plostu īre, nakšņošana kempingā pie Gaujas. **"Saulkrasti", Drabešu pag., Amatas nov., t. 26400200, www.ozolkalns.lv** GPS: 57.2943, 25.2220

### 64 | Atpūtas komplekss "Rakši"

Dzīvnieku mīļotājus aizraus iespēja brīvā dabā apskatīt un apmīļot kamieļus, lamas, alpakas un gvanako, kā arī doties ar tiem pārgājienā. Pieejami vairāki viesu namiņi, pirtis, plostu īre braucieniem pa Gauju. **"Rakši", Amatas nov., t. 20009098, 20009097, www.kamieļi.lv** GPS: 57.2756, 25.1979

### 65 | Medību sporta un atpūtas vieta "Mārkulīči"

Šautuves un sporta laukumi brīvā dabā, laivu noma un telšu vietas. Tiem, kas vēlas trenēties šaušanā, uz nodarbībām vēlams pieteikties iepriekš. **"Āvaidi", Straupes pag., Pārgaujas nov., t. 29464946, www.markulici.lv** GPS: 57.3005, 24.9087

### 66 | "Gaujaskrasts"

Piedāvā laivošanas maršrutus ar kanoe laivām. Tiek piedāvāta arī velosipēdu noma un, iepriekš piesakoties, iespēja doties pastaigā pa purva taku vai pārgājienā ar zirgiem. Ziemā – slēpju noma un maršruti, vizināšanās kamanās. **"Jaunstilbi", Raiskuma pag., Pārgaujas nov., t. 29423270, GPS: 57.3416, 25.1519**

### 67 | Gaujas Stāvo krastu Sajūtu parks un Taka kokos

2,7 km gara pastaigu taka, kas papildināta ar dažādiem dabas un līdzsvara elementiem un rosina cilvēka maņu atmodināšanu: dzirdi, redzi, tausti, ožu un garšu. Savukārt Taka kokos ir pastaiga 5-8 metru augstumā virs zemes, kas piemērota dažāda vecuma interesentiem. Noslēgumā – četri elpu aizraujoši nobraucieni ar trosi pāri Gaujas upei (650m). **Valmiera, J. Daliņa iela 2 t. 27879242, www.sajutuparks.lv** GPS: 57.5402, 25.4389

88

60

58

81

61

### 68 | Vidzemes Olimpiskais centrs

Vieta, kas patīks slidotgribētājiem, kā arī visiem hokeja, florbola un basketbola mīļotājiem. Vidzemes Olimpiskais centrs aicina doties izzinošās ekskursijās, kā arī izmantot nakšņošanas iespējas un atpūsties sporta bārā. **Rīgas iela 91, Valmiera, t. 64220660 www.voc.lv, GPS: 57.5280, 25.3880**

### 69 | Sporta un aktīvās atpūtas komplekss "Avoti"

Atpūtas komplekss sastāv no tenisa, 9 bedrīšu golfa un minigolfa laukumiem, golfa skolas, BMX trases, BMX ABC, kā arī dabas labirinta "Koka skola", batuta, katapultas. Atpūtniekus gaida omulīgas brīvdienas mājīnās. **Valmiermuiža, Burtnieku nov., t. 29499342, www.avoti.com** GPS: 57.5562, 25.4440

### 70 | "Zirgaudzētava Kocēni"

Piedāvā izjādes Kocēnu ciema apkārtnē, vizināšanos pajūgā, kā arī ekskursijas manēžā un stāstus par zirgu audzēšanu un sportu. Tapat atrodas arī atpūtas telpas un piknika vieta. **"Astras", Kocēni, Kocēnu nov., t. 26405147 www.zirgaudzetavakoceni.lv** GPS: 57.5193, 25.3303

### 71 | BMX trase

Prototips vasaras Olimpisko spēļu BMX trasēm ir vieta, kur notiek Latvijas labāko BMX sportistu treniņi. Vasaras sezonā sestdienās un svētdienās te iespējams iznomāt BMX velosipēdus un iemēģināt mazo trasi. **Rubene, Kocēnu nov., t. 29144300** GPS: 57.4670, 25.2556

### 72 | Jauno jātnieku skolas sporta centrs

Vizināšanās ar ponijiem un zirgiem. Individuālās apmācības jāšanā iesācējiem pieredzējuša trenera pavadībā. Iespēja

jātniekiem izmantot pasaules klases jāšanas sporta laukumus saviem treniņiem. Sporta sacensības un izklaides pasākumi vasaras sezonā. **"Zustrenes", Inčukalna nov., t. 20370991, www.latvianhorses.lv** GPS: 57.0881, 24.7324

### 73 | Veikparks "Rančo parks"

Vieta, kur aizbēgt no ikdienas rūpēm un ļauties aizraujošiem ūdens priekiem. Iespēja izmēģināt veiklību un drosmi veikbordā, apgūt prasmes veikbordā – veiksmēta skolā, ūdensslēpošanā, kameru šļūkšanā vai SUP dēļu airēšanā. **Rubene, Kocēnu nov., t. 26666046 www.ranchoparks.lv** GPS: 57.4651, 25.2539

### 74 | Piedzīvojumu pārgājieni zirga mugurā

Adventure Ride piedāvā gan dažu stundu izjādes un apmācību, gan vairāku dienu pilna servisa piedzīvojumu pārgājienu zirga mugurā. **"Adventure Ride", t. 29269559, www.adventureride.eu**

### 75 | Baseins "Rīfs"

Atpūta lielajā un mazajā baseinā, kur gaida kaskādes un masāžas strūklakas, kā arī izklaidi trenāžieru un aerobikas zālēs, pirtis, sulu bārā un solārijos. **Cēsu prospekts 46a, Priekulī, Priekuļu nov., t. 29227544, www.baseins-rifs.lv** GPS: 57.3139, 25.3648

### 76 | Inčukalna sporta komplekss

Kompleksā apmeklētājiem pieejamas vairākas sporta zāles, trenāžieru zāle un fitnesa klubs, kā arī peldbaseins ar četriem 25 m gariem celiņiem. **Zvaigžņu iela 2, Inčukalna, t. 67957949, GPS: 57.1013, 24.6823**

### 77 | Jātnieku klubs „Hobby Ride“

Vizināšanās ar zirgiem kā lieliem, tā maziem. Ar un bez priekšzināšanām. Ir piknika vietas, kā arī iespējams transfērs uz/no Cēsīm.

**„Lejas Jukāni“, Vaives pag., Cēsu nov., t. 22002630** <http://intelligence.lv/hobbyride> GPS: 57.2822, 25.4586

### 78 | Cēsu aktīvās atpūtas parks "Karjers"

Atrodas senā karjerā, kur dolomīta ieskautajos krastos un dzidrajā ūdenī iespējams baudīt ūdenspriekus – izbraucienus ar veikborda dēli vai slēpēm aiz lineārās sistēmas. Instruktori, inventāra noma. **Cēsu karjers, Cēsis, t. 20444141 www.cesukarjers.lv** GPS: 57.3171, 25.3178

### 79 | Siguldas futbolgolfa parks

Futbolgolfs ir spēle brīvā dabā, kur no starta laukuma ar pēc iespējas mazāku spērienu skaitu bumba jāiesper bedrītē. Parkā ir izvietotas 18 dažādas sarežģītības bedrītes ar šķēršļiem. **T. 26022919 www.siguldasfutbolgolfaparks.lv** GPS: 57.1927, 24.8720

### 80 | Lāzertags Poligons 1

Kādreizējās armijas daļas teritorijā saglabājusies vide, kas piemērota aizraujošu militāru spēļu rīkošanai. Spēle notiek poligonā, kur ar lāzera kaujas arsenāla palīdzību notiek reālas apšaudes imitācija. Spēle paredzēta gan pieaugušajiem, gan bērniem. **Miera iela 15, Sigulda t. 20207293, www.poligon-1.lv** GPS: 57.1692, 24.8589

### 81 | Siguldas Sporta centrs

Daudzfunkcionāls sporta centrs ar mūsdienīgu aprīkojumu volejbolam, basketbolam, telpu futbolam, badmintonam u.c. Moderna smagatlētikas un trenāžieru zāle, 100m skrejceļiņš, liels mazais peldbaseins un ūdens atrakciju un atpūtas parks ar vairākām pirtīm. **A.Kronvalda iela 7A, Sigulda t. 67973111, www.siguldasports.lv** GPS: 57.1592, 24.8599





## DODIES ZIEMĀ!

### 82 | Atpūtas parks "Rāmkalni"

Te ir gan divi 200 metrus gari nobraucieni, no kuriem viens ir ātrs un sportisks, otrs – piemērots atpūtai ar ģimeni, kā arī viens liels un vairāki mazi trampļiņi, iespēja iznomāt inventāru un atpūsties krodziņā. Abas trases ir aprīkotas ar enkuru tipa pacēlājiem. "Vītiņkalni", Inčukalna nov., t. 29100280, [www.ramkalni.lv](http://www.ramkalni.lv) GPS: 57.1248, 24.6585

### 83 | Bobsleja un kamaniņu trase "Sigulda"

Siguldas bobsleja un kamaniņu trase pilsētas viesiem piedāvā iespēju izbūvēt to, kas parasti pieejams tikai profesionāliem sportistiem – nobraucienus pa 1420 metru garu trasi, 16 virāžas un 200 m garu bremzēšanas ceļu. Šveices iela 13, Sigulda, t. 29185351, [www.bobtrase.lv](http://www.bobtrase.lv) GPS: 57.1508, 24.8408

### 84 | Fischer Slēpošanas centrs

1.25 kilometru garā, apgaismotā distanču slēpošanas trase Siguldā ir vienīgā šāda veida saldētā trase Austrumeiropā. Saldējošā sistēma, kas izbūvēta zem trases seguma, ļauj uzturēt sniega segumu un nodrošināt tās nepārtrauktu darbību mainīgos laikapstākļos. Servisa ēkā tiek nodrošināta inventāra noma, slēpju serviss un instruktoru pakalpojumi. Slēpotāju ērtībām un komfortam – ģērbtuves, dušas un sauna.

Puķu iela 4, Sigulda, t. 67970262, 29118847, [www.siguldassports.lv](http://www.siguldassports.lv) GPS: 57.1403, 24.8177

### 85 | Siguldas pilsētas trase

Slēpotāji te var izvēlēties sev piemērotāko trasi – 350 m, 200 m vai 70 m garumā, kā arī izmantot sev piemērotāko pacēlāju, iznomāt inventāru un izmantot instruktora pakalpojumus. Ir ierīkots arī īpašs bērnu/iesācēju parks, kā arī kafejnīca.

Peldu iela 1, Sigulda, t. 25448860, [www.siguldassports.lv](http://www.siguldassports.lv) GPS: 57.1596 24.8386

### 86 | Kaķiškalna trase

Kaķiškalsns aicina izbūvēt 320 m garu nobraucieni, ērtības, izmantojot "tablešu" tipa pacēlājus, izmēģināt spēkus galvenajā trasē vai iesācēju/ bērnu kalnā, kā arī iznomāt inventāru, darboties kopā ar instruktoru vai atpūsties krodziņā.

Senču iela 1, Sigulda, t. 67976886, [www.kakiskalns.lv](http://www.kakiskalns.lv) GPS: 57.1431, 24.8291

### 87 | Atpūtas komplekss "Reiņa trase"

Vienā no senākajiem slēpošanas centriem Latvijā atrodama gan galvenā, gan iesācēju trase, snoborda parks, īpaši veidota un norobežota bērnu trase, kameršlūķušanas un izgaismota distanču slēpošanas trase. Pieejama arī inventāra noma, instruktoru un kafejnīca.

"Kalnzaki", Krimuldas nov., t. 29272255, [www.reinatrase.lv](http://www.reinatrase.lv) GPS: 57.1796, 24.8175

### 88 | Aktivās atpūtas centrs "Žagarkalns"

Slēpotājus "Žagarkalnā" gaida 9 dažādas sarežģītības kalnu slēpošanas trases, instruktori, kafejnīcas, bērnu istaba, veikals, pirts, piknika vietas, kā arī iespēja iznomāt inventāru.

"Žagarkalns", Cēsis, t. 26266266, [www.zagarkalns.lv](http://www.zagarkalns.lv) GPS: 57.2981, 25.2268

### 89 | Slēpošanas parks "Ozolkalns"

Slēpošanas un snoborda trases piedāvā Latvijā garākos nobraucienus, kā arī aicina apmeklēt kafejnīcu un iznomāt inventāru.

"Saulkrasti", Drabešu pag., Amatas nov., t. 26400200, [www.ozolkalns.lv](http://www.ozolkalns.lv) GPS: 57.2943, 25.2220

### 90 | Cēsu Olimpiskais centrs

Cēsu Olimpiskais centrs ziemā apmeklētāji var slēpot apgaismotā distanču slēpošanas trasē un slidot. Vasarā pieejamas 2 marķētas nūjošanas trases, skrituļslidošana, rollerslēpošanas trases, kā arī teltsvietas. Darbojas arī inventāra noma. Iepriekš piesakoties plašas atpūtas iespējas, tai skaitā šaušanas un nūjošanas nodarbības, tiek piedāvātas arī grupām.

Priekuļu nov., t. 25661300, [www.occesis.lv](http://www.occesis.lv) GPS: 57.3058, 25.3788

### 91 | Pastaiga ar sniega korpēm Vienkoču parkā

Tiem, kas iemīlojuši savdabīgas izklādes, patiks iespēja doties pastaigā pa Vienkoču parku neparastā veidā – ar sniega korpēm.

"Vienkoči", Līgatnes pag., Līgatnes nov., t. 29329065, [www.vienkoci.lv](http://www.vienkoci.lv) GPS: 57.1933, 25.0455

### 92 | Aktivās atpūtas un slēpošanas centrs "Baili"

Aktivās atpūtas un slēpošanas centrā "Baili" piedāvā iespēju slēpot, snovot, braukt ar airbordi, kā arī organizēt aktīvās atpūtas un sporta pasākumus, nomāt tūrisma inventāru un nakšņot kempingā.

"Baili", Kauguru pag., Beverīnas nov., t. 29284119, [www.baili.lv](http://www.baili.lv) GPS: 57.5342, 25.4688



Viena slēpošanas karte visām ENTER GAUJA slēpošanas trasēm!

	Siguldas pilsētas trase	Kaķiškalna trase	Reiņa trase	Žagarkalns	Ozolkalns	Rāmkalni
Nobrauciena garums	350 m	320 m	150 m	420 m	500 m	200 m
Augstuma starpība	90 m	80 m	35 m	70 m	80 m	30 m
Augstuma starpība	1 T-veida pacēlājs, 2-vietīgs krēslu pacēlājs, "tablešu" tipa un iesācēju pacēlājs	1 "tablešu" tipa pacēlājs, 1 troses pacēlājs	2 "tablešu" tipa pacēlāji	5 "tablešu" tipa pacēlāji, 2 multi-pacēlāji, 2 bērnu pacēlāji	2-vietīgs krēslu pacēlājs, 1 "tablešu" tipa pacēlājs	Enkurveida pacēlājs
Iesācēju/ bērnu kalns	Iesācēju/ bērnu kalns ar pacēlāju	Iesācēju/ bērnu kalns ar troses pacēlāju un sniega parks bērniem	Iesācēju kalns (200 m) ar Doppelmayer pacēlāju; bērnu parks (100 m) ar SunKid bērnu slēpošanas karuseli	Iesācēju kalns, bērnu parks ar multi-pacēlājiem un troses pacēlāju. Slēpošanas skola.	Bērnu kalns ar enkurveida pacēlāju.	
Ēdināšana	Kafejnīca	Kafejnīca	Kafejnīca	Kafejnīca, resotrans	Kafejnīca	Kafejnīca, resotrans
Inventāra noma	Inventāra noma, inventāra serviss un veikals	Inventāra noma, inventāra serviss	Inventāra noma, inventāra serviss un veikals	Inventāra noma, inventāra serviss	Inventāra noma, inventāra serviss	Inventāra noma
Instruktori	Pieejami slēpošanas un snoborda instruktori; bērnu slēpošanas skola	Pieejami slēpošanas un snoborda instruktori; pieaugušo un bērnu slēpošanas skolas interesentiem ar dažādu sagatavotību	Pieejami slēpošanas un snoborda instruktori; bērnu slēpošanas skola	Pieejami slēpošanas un snoborda instruktori; bērnu slēpošanas skola	Pieejami slēpošanas un snoborda instruktori; bērnu slēpošanas skola	Pieejami slēpošanas un snoborda instruktori
Papildu iespējas	Trampļiņi	Kameršlūķušanas trase, kameru noma; viesu nams un neliels SPA centrs, konferenču zāle	Kameršlūķušanas trase, kameru noma; distanču slēpošanas trase un ekipējuma noma; viesu nams, pirts; konferenču zāle	Snoborda parks, distanču slēpošanas trase un ekipējuma noma; apartamenti – brīvdienų māja un pirts; Ski-buss	Kotedžas un sauna; Ski-buss	



99



## DODIES VĒSTURĒ

### 93 | Siguldas evaņģēliskā luteriskā baznīca

Celtne, kas pirmo reizi rakstos minēta 15. gs. kā Svētā Bērtuļa baznīca, lepojas ar R. Tilberga 1930. gadā radīto altārgleznu "Kristus Ģetzmanes dārzā", 2001. gadā uzlikto čuguna zvānu un V. Attāla veidotajām "Pogu mozaikām".  
**Baznīcas iela 2, Sigulda, t. 64200333**  
**GPS: 57.1624, 24.8523**

### 94 | Turaidas baznīca

1750. gadā tapušais dievnams ir viena no vecākajām koka baznīcām Latvijā un atrodas Turaidas muzejrezervāta teritorijā, Baznīcālnā, kas ir arī senas kapsētas vieta. Blakus baznīcai apskatāma Turaidas Rozes piemiņas vieta.

**Turaidas iela 10, Sigulda, t. 67972376, www.turaida-muzejs.lv**  
**GPS: 57.1868, 24.8478**

### 95 | Allažu baznīca

1926. gadā būvētā luterāņu baznīca ir valsts nozīmes arhitektūras piemineklis, taču savulaik tās telpas izmantotas gan ēdnīcai, vēlāk arī noliktavai. Baznīca, kuras apdarē izmantots vietējais šūnakmens, pašlaik ir pilnībā atjaunota.

**Stīveri, Siguldas nov., t. 22002414**  
**GPS: 57.1019, 24.8226**

### 96 | Cēsu Sv. Jāņa baznīca

1284. gadā iesvētītā baznīca ir viena no senākajām un varenākajām kulta celtnēm Latvijā. Tajā apskatāma J. Kēlera altārglezna un viena no lielākajām kapakmeņu kolekcijām Latvijā, kā arī iespējams baudīt izcilu ērģeļu skanējumu un no baznīcas torņa vērot Cēsu panorāmu.  
**Lielā Skolas iela 8, Cēsis** **GPS: 57.3122, 25.2718**

### 97 | Valmieras Sv. Sīmaņa baznīca

1283. gadā celtā baznīca gandrīz pilnībā saglabājusī savu viduslaiku izskatu. Tajā

atrodas 15.–16. gs. ievērojamu pilsētnieku kapa plāksnes, ērģeles (1886.), kanceles un ērģeļu luktu gleznojumi (1730.), bet torņa skatu laukums ļauj vērot Valmieras panorāmu.  
**Bruņinieku iela 2, Valmiera, t. 64200333, www.visit.valmiera.lv**  
**GPS: 57.5384, 25.4263**

### 98 | Valmieras muzejs un Livonijas ordeņa pilsdrupas

Ordeņa pilsdrupas un Ziemeļu karā izpostītā pilsētas nocietinājuma paliekas glabā atmiņas par Valmieras centru laikā no 13. gs. līdz mūsdienām. Valmieras muzejs, kas ir atzīts par valsts arheoloģijas pieminekli, atrodas 8 ēkās pilsdrupu teritorijā.

**Bruņinieku iela 3, Valmiera, t. 64223620, www.muzejs.valmiera.lv**  
**GPS: 57.5395, 25.4289**

### 99 | Rubenes evaņģēliski luteriskā baznīca

Rubenes draudzi 1208. gadā nodibinājis un par priesteri ilgstoši kalpojis hronists Letu Heinrihs (Latviešu Indriķis), vadot pirmo draudzi Latvijas vēsturē, kuras locekļi bija tikai leti (latgaļi).

**Rubene, Kocēnu nov., t. 64207177** **GPS: 57.4681, 25.2660**

### 100 | Dikļu evaņģēliski luteriskā baznīca

Vēstures rakstos baznīca minēta jau 17. gs. pirmajā pusē, bet tās pašreizējā ēka celta ap 1848. gadu. Baznīcā, kurā par mācītāju 19. gs. otrajā pusē kalpojis rakstnieks un skolotājs J. Neikens, var apskatīt vienu no unikālākajiem mākslas darbiem Vidzemē – ar manierisma stila kokgriezumiem rotātu kanceli (1699.) un altāri (1698.).

**Dikļi, Kocēnu nov., t. 29124453**  
**GPS: 57.5966, 25.0743**

### 101 | Vangažu evaņģēliski luteriskā baznīca

17. gs. Vangažos bijusi neliela gulbūves baznīcas ēka bez torņa. Mūra baznīca uzcelta 1789. gadā lielceļa malā, bet Pirmā pasaules kara laikā nopostīta. Pēc P. Kundziņa projekta baznīca atjaunota 1935. gadā, bet tika izpostīta pēckara gados. 1992. gadā dievnams tika atjaunots.  
**Vangaži, Inčukalna nov.**  
**GPS: 57.1186, 24.5774**

### 102 | Āraišu baznīca

Celta ap 1225.g. tornis un interjers no 18.gs. Blakus 18.-19. gs. veidotais mācītājmuižas komplekss un netālā Āraišu vecā kapsēta ar krautu laukakmeņu žogu, kurā apglabāti Drabešu muižas muižnieki. Vasaras sezonā atvērta katru dienu.  
**Āraiši, Amatas nov., t. 26435206**  
**www.araisudraudze.lv**  
**GPS: 57.2538, 25.2807**

### 103 | Sv. Radoņežas Sergija pareizticīgo baznīca

Pirmā akadēmiski izglītota latviešu arhitekta J.F. Baumaņa 19. gs. projektētā baznīca ir celtnē no plēstiem pelēkajiem laukakmeņiem, bet tās dzegas, ēku stūri un karnīzes veidotas no sarkaniem vietējā ražojuma ķieģeļiem.  
**Rīgas iela 22, Valmiera, www.visit.valmiera.lv**  
**GPS: 57.5385, 25.4164**

### 104 | Līgatnes papīrfabrika un papīrfabrikas ciemata vēsturiskā apbūve

Papīrfabrika dibināta 1815. gadā un darbojās gandrīz 200 gadus. Papīrfabrikas ciemats ir autentisks 19. gs. industriālās un koka apbūves ansamblis, kas piedāvā iepazīt līgatniešu dzīvesveidu cauri gadsimtiem.  
**Springu iela 2, Līgatne, t. 64153169, 29189707, www.visitligatne.lv**  
**GPS: 57.2371, 25.0419**

### 105 | Līgatnes padomju slepenais bunkurs

20. gs. 80. gados gados celtais bunkurs, kas atrodas 9 m zem rehabilitācijas centra "Līgatne" un aizņem vairāk nekā 2000 m<sup>2</sup>, ir unikāla vieta, kurā saglabājusies kodolkara patvertne ar autentiskiem laikmeta eksponātiem. Iespēja papildusienot astoņdesmito gadu stilā un piedalīties realitātes spēlē, iejūtoties izmeklētāju lomā.

**"Skaļupes", Līgatnes pag., Līgatnes nov., t. 64161915, www.bunkurs.lv**  
**GPS: 57.2560, 25.0709**

### 106 | Mores kauju piemiņas vietas

Par 1944. gada rudenī Mores pusē notikušajām nežēlīgajām Otrā pasaules kara kaujām Latvijas teritorijā atgādina 1992. gadā atklātais tēlnieka H. Spriča veidotais Mores kauju piemiņas akmens, restaurētie ierakumu fragmenti un bunkurs, kā arī memoriālā siena ar kaujās kritušo leģionāru vārdiem un Mores kauju muzejs.

**"Kalna Kaņēni", Mores pag., Siguldas nov., t. 29446115, www.moresmuzejs.lv**  
**GPS: 57.0796, 25.0617**

### 107 | Āraišu arheoloģiskais parks

Parks ļauj ielūkoties seno latgaļu ikdienā: uz ezera te apskatāma oriģinālās 9.–10. gs. apmetnes rekonstrukcija – Ezerpils; 14.–17. gs. viduslaiku pilsdrupas (valsts nozīmes arheoloģijas piemineklis) un t.s. Meitu sala ar akmens un bronzas laikmeta mājojumu ideālrekonstrukcijām.  
**Āraiši, Amatas nov., t. 25669935, www.araisi.com, GPS: 57.2499, 25.2800**

### 108 | Āraišu vējdzirnavas

Tās celtas 1852. gadā. Dzirnavu četros stāvos var aplūkot senos mehānismus, kas graudus samaļ miltos. Iepriekš piesakot grupas, var nobaudīt "Dzirnavnieka pusdienas". Katru gadu ap Jēkabiem un Annām rīko Maizes dienu.

**Āraiši, Amatas nov., t. 29238208, www.amata.lv** **GPS: 57.2527, 25.2682**

### 109 | Lielstraupes pils Straupes evaņģēliski luteriskā baznīca

Unikāla celtnē, kas vienā būvāpjomā apvieno pili un baznīcu, tās baznīcas daļā glabā vairākus mākslas pieminekļus, bet ārsiena ļauj aplūkot saules pulksteni. Baznīcā ikvienam ceļotājam tiek dāvāts skaists vēstījums.

**Straupe, Pārgaujas nov., t. 26411827**  
**GPS: 57.3474, 24.9476**

### 110 | Kokmuižas komplekss

19. gs. neobaroka stilā celtā pils ēka 20. gs. 30. gados tika pārbūvēta Kocēnu pamatskolas vajadzībām, kas tajā darbojas arī šobrīd. Tās klēts ēkās izveidots sporta nams un kultūras nams, bet kopš 2012. gada aplūkojams labiekārtotais pils parteris un saules pulkstenis.  
**Kocēni, Kocēnu nov., t. 29716772, www.kocenunovads.lv**  
**GPS: 57.5225, 25.3349**

### 111 | Vaidavas pilskalns

Senos laikos cilvēki Vaidavas pilskalnā gribējuši celt Cēsi, bet tajā apmeties velns, kas pieprasījis no būvētājiem atkāpšanās maksu, piedraudēdams pilsētu citādi nojaukt. Būvnieki naudu velnam neesot devuši, tādēļ šis pa nakti nojaucis, ko tie pa dienu uzcēlušī. Tā nu nolēmuši Cēsis būvēt citā vietā.

**Vaidavas pag., Kocēnu nov., www.kocenunovads.lv**  
**GPS: 57.4580, 25.2690**

### 112 | Veselavas muiža un parks

Muižas kungu māja būvēta uz palielas, ovālas salas, ko no visām pusēm ieskauj ar ūdeni pildīts grāvis. Uz parādes pagalmu ved divi laukakmens mūra tilti ar arkveida pusaplocēm. Kilometru attāļajā parkā var atrast Mīlestības avotiņu un enerģētiskās egles.

**"Viesturi", Veselavas pag., Priekulļu nov., t. 26100962, GPS: 57.2899, 25.4776**

### 113 | Dzejnieka E. Veidenbauma memoriālais muzejs "Kalāči"

Muzejā ir apskatāma ekspozīcija un dzejnieka memoriālās lietas. Apmeklētājus gaida dvīņu klēts, un izstāžu zāle, kur vienkopus var redzēt Latvijā plašāko Vidzemes lāžu izstādi un iepazīties ar 19. un 20. gs. saimniecības piederumiem. Dārzā redzēsiet E. Veidenbauma pieminekli (autors L. Blumbergs).

**"Kalāči", Liepas pag. Priekulļu nov., t. 25601677** **GPS: 57.3955, 25.4780**

### 114 | Straupes zirgu pasts

Straupes zirgu pasta ēku komplekss ir vienīgais, kas vēl ir saglabājusies Latvijā un savus pirmsākumus rod 18. gs. sākumā, kad cauri Straupei veda starptautiskas nozīmes zirgu pasta ceļš Tērbata-Rīga. Te mājvietu radis labi zināmais Straupes lauku labumu tirdziņš, kas darbojas katra mēneša 1. un 3. svētdienā.  
**"Vecpasts", Straupes pag., Pārgaujas nov., t. 29170247, www.zirgupasts.lv**  
**GPS: 57.3237, 24.9221**

### 115 | Cēsu Vēstures un Mākslas muzejs

Jaunajā pilī interaktīvā veidā iespējams iepazīt notikumus no 10. gs. līdz mūsdienām, iepazīt 19. gs. muižu interjerus, kā arī uzzināt, kāpēc Cēsis dēvē par Latvijas karoga dzimteni. Panorāmas skats uz pilsētu no Lademahera torņa, ģimeņu istaba.  
**Pils laukums 9, Cēsis, t. 28318318, www.muzejs.cesis.lv**  
**GPS: 57.3133, 25.2714**



**i Siguldas TIC**  
Ausekļa iela 6, Sigulda,  
t. 67971335,  
www.tourism.sigulda.lv  
GPS: 57.1531, 24.8537

**i Cēsu TIC**  
Pils laukums 9, Cēsis, t. 64121815,  
www.visit.cesis.lv  
GPS: 57.3132, 25.2714

**i Valmieras TIC**  
Rīgas iela 10, Valmiera,  
t. 64207177, 26332213  
www.visit.valmiera.lv  
GPS: 57.5385, 25.4210

**i Līgatnes TIC**  
Sprīņu iela 2, Līgatne,  
t. 64153169, 29189707,  
www.visitligatne.lv  
GPS: 57.2335, 25.0396

**i Amatas TIP**  
Āraiši, Drabešu pag.,  
Amatas nov., t. 25669935,  
28681083, www.amata.lv  
GPS: 57.2517, 25.2824

**i Pārgaujas TIP**  
Pikieru namiņš, Braslas iela 2,  
Straupe, Pārgaujas nov.,  
t. 26620422,  
www.pargaujasnovads.lv  
GPS: 57.3550, 24.9518

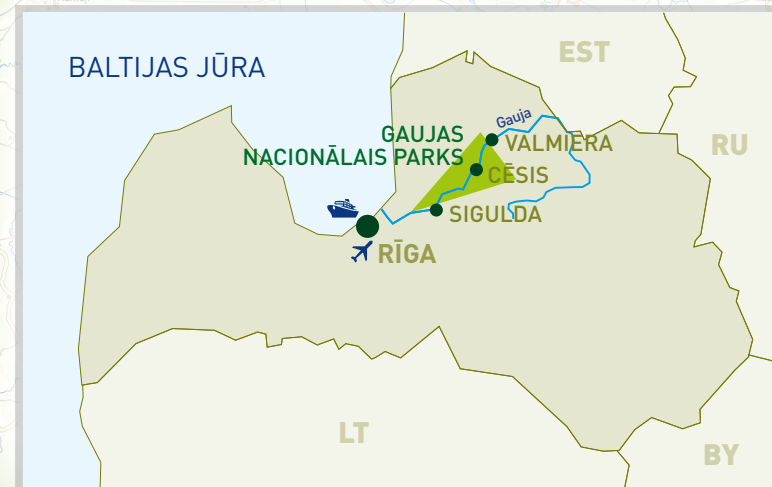
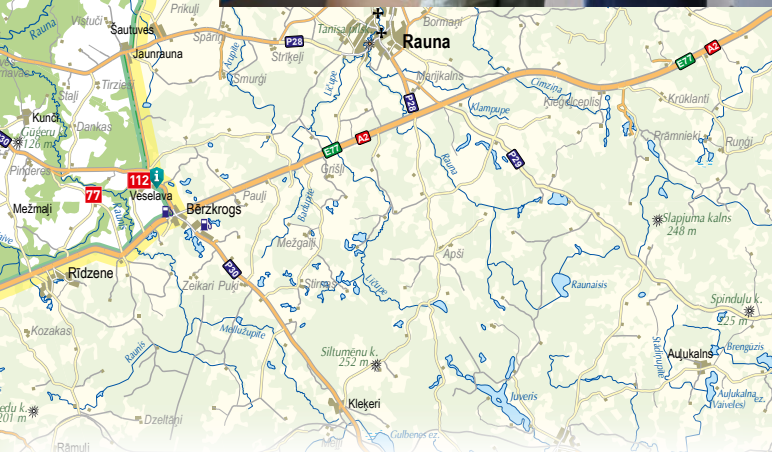
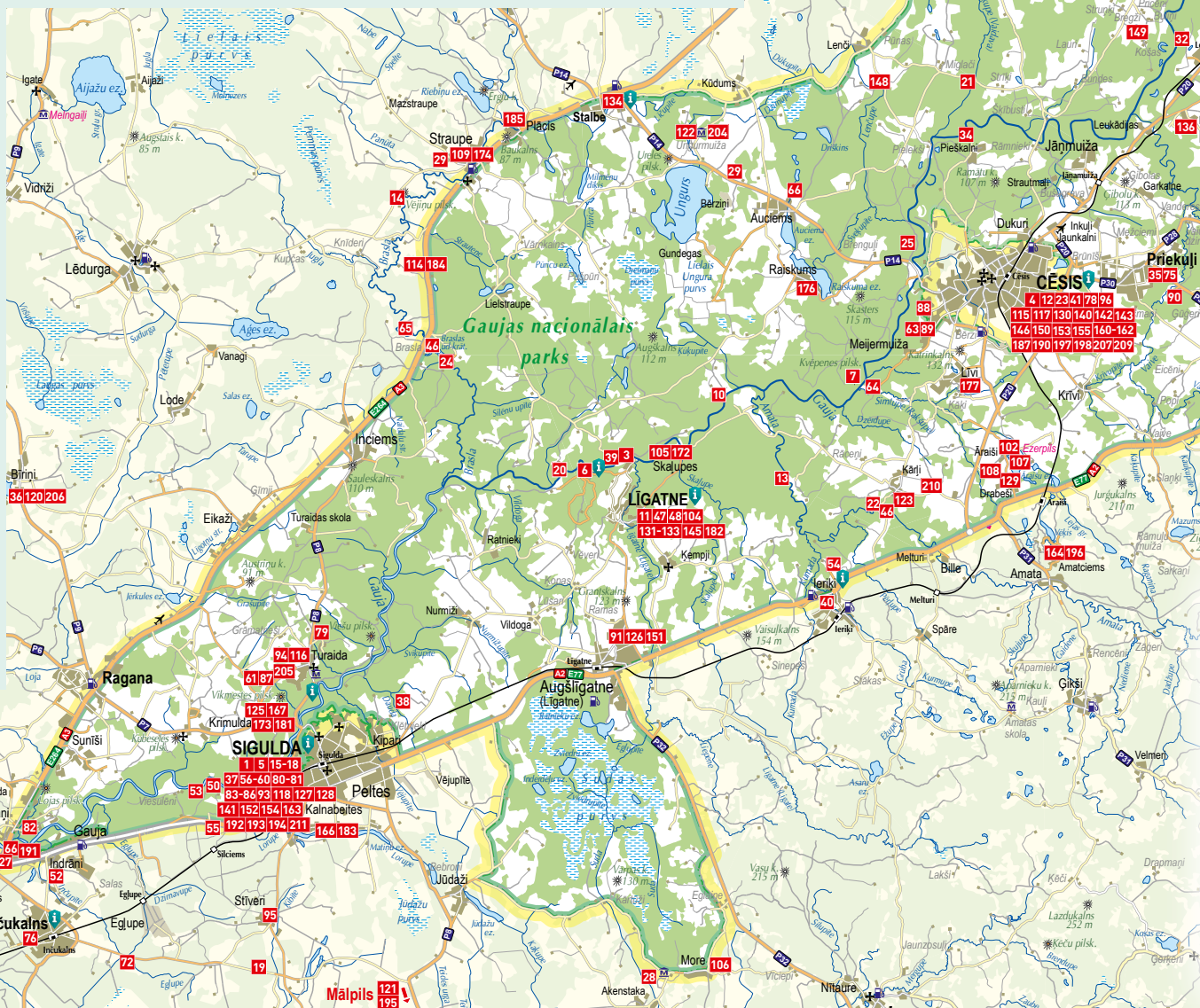
**i Valmiermuižas TIP**  
Dzirnavu iela 2, Valmiermuiža,  
Burtnieku nov., t. 202 64269,  
www.valmiermuiza.lv  
GPS: 57.5559, 25.4314

**i Priekuļu TIP**  
Cēsu prospekts 1, Priekuļi,  
Priekuļu nov., t. 29362837  
www.priekuli.lv  
GPS: 57.31038, 25.3518

**i Inčukalna KAC**  
Atmodas iela 4, Inčukalns,  
t. 67977310, www.incukalns.lv  
GPS: 57.0979, 24.6871

**i Tūrisma informācijas centrs pie "Gūtmaņalas"**  
Turaidas iela 2a, Sigulda,  
t. 61303030 www.tourism.sigulda.lv  
GPS: 57.1762, 24.8468

**i Tūrisma informācijas centrs "Līgatnes dabas takas"**  
Līgatnes dabas takas,  
Līgatnes pag., Līgatnes nov.,  
t. 64153313, 28328800,  
www.visitligatne.lv  
GPS: 57.2484, 25.0154







## Paslēpts dižajā klusumā

Šī ir Tava iespēja izbaudīt to, kas slēpjas dižajā klusumā, ko mežu ielenkumā izsenis glabājuši muižnieki. Dodies turp un, klusumā velkot otu pār audeklu, sajūtīsi, kā krāsa iesūcas tajā un, malkojot tēju muižas dārzā, dzirdēsi, kā tikšķ vecā muižnieka pulkstenis.

Mēs aicinām iepazīt Latviju, ceļojot laikā un izbaudot varenu gadsimtu apdvestu klusumu aristokrātu vēsturiskajās rezidencēs. Tevi gaida patiesi muižnieciska viesmīlība, iespēja iejusties Latvijas dižciltīgo pasaulē un sastapties ar tās plašo mantojumu, kā arī baudīt īpaši izsmalcinātu ceļojumu gleznainu ainavu ieskaudā diženumā.

Ceļojuma laikā varēsi viesoties nozīmīgākajās Gaujas reģiona muižās un pilīs, kas piedāvā gan izsmalcinātas maltītes un nakšņošanas iespējas, gan daudzveidīgu papildus pakalpojumu klāstu, sākot ar ekskursiem cauri muižnieku laikiem un beidzot ar apcerīgām zirgu izjādēm Latvijas laukos. Dodies izsmalcinātā ceļojumā pa vēstures zīmju uzlādēto klusumu, kurā paslēpts tieši Tev veltīts piedzīvojums!



Klausies dižajā klusumā!

### 116 | TURAIIDAS MUZEJREZERVĀTS



Turaidas iela 10, Turaida, Siguldas novads, t. 67972376, [www.turaida-muzejs.lv](http://www.turaida-muzejs.lv)  
GPS: 57.1868, 24.8478

Ieklausoties putnu balsīs, sadzirdēsi aizraujošus stāstus par vēsturi, par zemi, par cilvēkiem. Plašā ainava, kas būs redzama no pils torņa, pārsteigs ar dižo pirmatnīgu, kas viļņojas mežotajā Gaujas senielejā. Mīlestības piestrāvotais gaiss tiks noticēt Turaidas Rozes cildenumam un drosmei. Cilvēku roku radītais un dabas veidotais atklāsies vienotā harmonijā.

#### VĒSTURES LIECĪBU KRĀTUVE

Vēstures muzejs • Muižas ēku ansamblis • Viduslaiku pils • Skatu tornis • Koka baznīca • Skulptūru dārzs

### 117 | CĒSU PILS



Pils laukums 9, Cēsis, Cēsu novads, t. 28318318, [www.cesiscastle.lv](http://www.cesiscastle.lv)  
GPS: 57.3132, 25.2714

Pils dārza mierpilnajā gaisotnē ieplūdīs rotaļīgas čalas no vecpilsētas strūklakām, kurās veldzējas laiskie Vidzemes vēji. Tiem piebalsos nesteidzīgas baznīcas zvānu atbalsis un amatnieku rīki, rāmā dunā darinot skaistas senlaiku rotas. Bet kaut kur pilskungu stādīto koku pavēnī skūpstīsies slepeni mīļētāji.

#### SENAS PILSĒTAS DZĪVES CENTRS

Vēstures un mākslas muzejs • Skatu tornis pār Cēsu vecpilsētu • Pasākumi un koncerti • Seno rotu kalve • Pils parks • Viduslaiku darbnīcas

### 118 | SIGULDAS PILS



Pils iela 16, Sigulda, Siguldas novads, t. 67971335, [www.tourism.sigulda.lv](http://www.tourism.sigulda.lv)  
GPS: 57.1656, 24.8506

Gaisu visapkārt piestrāvos majestātiskais Gaujas senlejas klusums. Tāpēc varēsi sajūties kā pils sargs pasaules malā, kam rūpīgi jāieklausās apkārtnes skaņu ainavā, lai pils būtu drošībā. Savukārt, izšaujot bultu no arbaleta, dzirdēsi, ka tā aizšvīkst kā brīvs putns straujā lidojumā.

#### VĒSTURISKU NOTIKUMU EPICENTRS

Kņaza neogotikas stila pils • Livonijas ordeņa pilsdrupas • Koncerti, kultūras pasākumi • Radošais kvartāls • Bruņinieku laika liecības • Skats uz Gaujas senleju

### 119 | DIKĻU PILS



Dikļi, Dikļu pagasts, Kocēnu novads, t. 26515445, 64207480, [www.diklupils.lv](http://www.diklupils.lv)  
GPS: 57.5978, 25.1025

Pils autentiskajā interjerā Tu pakāpienu maigajā čīkstoņā sadzirdēsi paša laipnā pilskunga soļu atbalsi. Pils dīķa ūdens vienmērīgā čalošana iepludinās Tevi liegu skaņu ainavu, ko izbaudīt ikvienā diennakts stundā. Parka kuplo koku šalkoņā saklausīsi sendienu vieglo laika plūdumu, kad pat putni čivināja daiļāk.

#### VIETA VĒSTURES GARDĒŽIEM

Nakšņošana dizaina numuros • Gardēžu restorāns • Eko SPA • Medības • Kamīnu un gleznu kolekcijas • Izbraucieni zirga pajūgā / kamanās





121



123



122



124



126



125

## 120 | BĪRIŅU PILS



Bīriņi, Limbažu novads, t. 64024033,  
www.birinupils.lv  
GPS: 57.2441, 24.6591

Uzpūšot vieglam vējnam, parkā sāks sačukstēties koku lapas. Spārnu vēzienu švīksti liecinās par stārķa atgriešanos mājās pils tornī. Spēlējot paslēpes ūdensrozēs, sasauksies pīles. Pirtī čabēs bērsu slotiņas, bet garām rimti aizdipinās zirgs. Ota viegli saskarsies ar audeklu, tiecoties iemūžināt šo klusumu.

### ROMANTIKA UN MIERS

Nakšņošana dizaina numuros • Restorāns • Muižas parki un lapenes • Peldu vietas • Parka bibliotēka • Stallis, izbraucieni kamanās

## 121 | MĀLPILS MUIŽA



Pils iela 6, Mālpils, Mālpils novads,  
t. 26666600, www.malpilermuiza.lv  
GPS: 57.0064, 24.9494

Pagalmā nomierinoši čalos strūklaka, pie kuras veldzēt slāpes nosēdīsies putni. Muižas priekštelpā ar notīm rotaļāsies senlaicīgs klavesīns, kam piebalsos sveču liesmu maigā žūzināšana. Muižas spokam veicot nakts apgaitu, iečīkstēsies gleznas rāmīs.

### IZSMALCINĀTI MIRKĻI BEZRŪPĪGAI ATPŪTAI

Nakšņošana dizaina numuros • Gardēžu restorāns • Ēdienu gatavošanas meistarklases • Mākslas vērtības • Antīkie divriteņi • Lidojums ar gaisa balonu

## 122 | UNGURMUIŽA



Raiskuma pagasts, Pārgaujas novads,  
t. 22007332, www.ungurmuiza.lv  
GPS: 57.3625, 25.0887

Šarmantajā baroka pērlē tu saklausīsī rimtu idilli – tīkamā klusumā aplūkotie sienu gleznojumi iztēlē radīs spilgtas atbalsis par mierpīlīniem un bezrūpīgiem laikiem koka muižā.

### UNIKĀLA KOKA BAROKA PILS

Unikāla koka muiža • Nakšņošana lauku muižā • Vēsturiski sienu gleznojumi • Seno recepšu restorāns • Tējas dzeršanas rituāls

## 123 | KĀRĻAMUIŽA



Kārļi, Drabešu pagasts,  
Amatas novads, t. 26165298,  
www.karlamuiza.lv  
GPS: 57.2406, 25.2121

Rosīgi mutuļos Amatas upes ūdeņi, bet naktsvijoļu plāvā griezīs grieze un, skaļi klabinot, stārķis sauks mājās mīloto. Simtgadīgajā ābeļdārzā ar rītmiskiem būkšķiem pret zemi atsitīsies āboli. Pirtī ūdens šalts tiks iečurkstēties akmeņiem, bet, vējā šūpojoties, iečīkstēsies šūpuļtīkls.

### MUIŽA DABAS EPICENTRĀ

Vēsturisko personāžu numuri • Dabas ainavu parks • Pastaigu takas • Mājas restorāns • Vēsturiskais ābeļdārzs • Tradicionālā pirts

## 124 | VALMIERMUIŽA



Dzirnavu iela 2, Valmiermuiža,  
Burtieku novads, t. 20264269,  
www.valmiermuiza.lv  
GPS: 57.5559, 25.4314

Muižas zirgu soļu dīpoņa aizvedīs Tevi aizgājušajos laikos, kad saimniekoja bez trokšņa un steigas. Slāpes būs veldzētas, jau dzirdot vien, kā gards dzīvais alus skar glāzes, un koku ieskaudais klusums ieaijās Tevi mierīgas atpūtas noskaņās.

### VIESMĪLĪBAS PIETURVIETA VĒSTURES KRUSTCELĒS

Daudzināta alus darītava • Tūre pa alus darītavu • Latvijas zemesgaršas virtuve • Vietējo labumu tirdziņš • Zirgu izjādes • Valmiermuižas alus tirgotava

## 125 | KRIMULDAS MUIŽA



Mednieku iela 3, Sigulda,  
t. 67972232, 29111619,  
www.krimuldaspils.lv  
GPS: 57.1677, 24.8298

Mežu šalkoņu papildinās liegi plūstošas ūdens skaņas, laivām kuģojot cauri Gaujas senlejai. Niķīgi iečīkstēsies gaisa tramvajiņš, bet vīna pagrabā mucu caurumos ar dobru troksni tiks iesistas tapas. Satraukti sasauksies putni, netiekot klāt gardumiem muižas siltumnīcā.

### SKAISTO SKATU REZIDENCE

Skatuvieta uz senleju • Vīna darītava, degustācijas • Gaisa tramvajs • Pastaigu takas • Veselības procedūras • Hostelis

## 126 | VIENKOČU PARKS



Vienkoči, Augšlīgatne,  
Līgatnes novads, t. 29329065,  
www.vienkoci.lv  
GPS: 57.1933, 25.0455

Senlaiku amatnieku darbnīca ļaus Tavām ausīm saklausīt, kā reiz klaudzēja rokām darināts āmurs un skanēja ēvele, ar kuru darbojas īsts meistars. Bet meža paēnā klusi sačukstēsies amatnieka skulptūras, stāstot sen aizmirstus stāstus par veco muižnieku radītajiem meistardarbiem.

### MUIŽAS GALDNIKA MEISTARDARBI

Koka amatniecības muzejs • Vēsturisku muižu miniatūras kopijas • Koka tēlniecības parks • Dabas rotu darbnīca • Kokapstrādes meistarklases





## DODIES KULTŪRĀ

### 127 | Dzintara darbnīca

Dzintara darbnīcā meistars trešajā paaudzē aicina iepazīt, kā arī pašam pielikt roku nacionālā dārgakmeņa apstrādē.

**Vēju iela 1, Sigulda, t. 26185257**  
GPS: 57.1497, 24.8505

### 128 | Spieķu parks

2007. gadā atklātais Spieķu parks ir veltījums Siguldas populārākajam suvenīram – spieķim. Liecības par spieķiem atrodamas jau 19. gadsimtā izdotajos ceļvežos, kuros teikts, ka "pastaigai pa Siguldas gravām lieti noderēs spieķis, ko var iegādāties no kāda zēna." Lai arī praktiskas vajadzības pēc tā vairs īsti nav, Siguldas spieķītis joprojām nav zaudējis savu popularitāti kā suvenīrs.  
**Sigulda. GPS: 57.1617, 24.8494**

### 129 | Amatu māja Drabešos

Amatu māja ir vietējās amatniecības un tradicionālās kultūras centrs. Šeit var apgūt tradicionālos amatu un rokdarbus, seno mūzikas instrumentu darināšanu un spēlēšanu, rotaļas un tradīcijas. Piedāvā "Saimes galdu" ar stāstniekiem, aktivitāšu programmas grupām un kāziniekiem.  
**Drabešu muiža, Amatas nov., t. 29199870, www.amata.lv**  
GPS: 57.2428, 25.2790

### 130 | Seno rotu kalve

Kalvē var vērot rotkaļa darbu, apskatīt darba rīkus un senās latgaļu rotas. Turklāt meistars dalīsies zināšanās par rotu un simbolu nozīmi, kā arī nēsāšanas tradīcijām.  
**Pils laukums 9, Cēsis, t. 29158436**  
GPS: 57.3133, 25.2710

### 131 | Līgatnes karošu darbnīca

Darbnīca aicina aplūkot, kā no vairāk nekā 17 Latvijas koku sugām top karotes un citi priekšmeti, kā arī pašam izmēģināt to gatavošanu.  
**"Vanagi", Augšlīgatne, t. 26521467, www.spoonfactory.lv**  
GPS: 57.1908, 25.0365

### 132 | Līgatnes amatnieku centrs

Līgatnes amatnieku centrs ierīkots vienā no unikālajām koka rundu mājām, ko savulaik strādnieku vajadzībām uzcēlusi Līgatnes papīrfabrika. Šeit tiekas Līgatnes amatnieki, un arī apmeklētājiem ir iespēja vēro un piedalīties amatnieku meistardarbnīcās. Šeit iespējams apgūt papīra liešanas māku, darboties kokapstrādes darbnīcā, pagatavot auduma lelli un citus meistardarbus.  
**Pilsoņu iela 4, Līgatne, t. 29123825, www.visitligatne.lv**  
GPS: 57.2352, 25.0454

### 133 | Tautas zvejniecības aroda muzejs

Muzejs, kur eksponāti vēl smaržo pēc ūdens zālēm un tikli vēl mitri, stāsta par to, kā zvejoja mūsu senči un kā tas notiek arī šodien. Gribētājiem ir arī iespēja pašiem izmēģināt savu roku veiklību. Apmeklējums ar iepriekšēju pieteikšanos.  
**Gaujas iela 38, Līgatne, t. 29232837**  
GPS: 57.2548, 25.0447

### 134 | Radošā darbnīca "Ezeriņi"

"Ezeriņi" aicina apskatīt asprātīgus akmens un metāla darbus, apmeklēt veikaliņu un iegādāties oriģinālas dāvanas. Iepriekš piesakoties, iespējams vērot meistara paraugdemonstrējumus un piedzīvot šāvienu no īsta akmens lieltgabala.  
**Stalbes pag., Pārgaujas nov., t. 26371928, www.ezerini.lv**  
GPS: 57.3757, 25.0391

### 135 | Dikļi – Dziesmusvētku šūpulis

Dikļi ir vieta, kur 1864. gadā aizsākās viena no skaistākajām latviešu tradīcijām – Dziesmu svētki. Literāts, mācītājs un skolotājs J. Neikens tos uzrīkoja Neikenkalniņā, kura pakājē pašlaik atrodas brīvdabas estrāde. Dikļu Dziesmusvētku ekspozīcijā ir apkopotas ziņas par latviešu kultūras un izglītības notikumiem 19. gs., kā arī stāsti par kora veidošanās pirmsākumiem, sākot no pirmajiem novada Dziesmu svētkiem.  
**Ekspozīcija "Grāvelsiņi", Dikļi, Kocēnu nov., t. 26649685, www.kocenunovads.lv**  
GPS: 57.5973, 25.0943

### 137 | Maizes māja "Krūmiņi"

Maizes māja "Krūmiņi" piedāvā iespēja iesaistīties rupjmaizes cepšanas procesā, kļūt par meistaru pīrāgu ballītē un doties piedzīvojumā pa Prieku taku.  
**"Krūmiņi" Liepas pag., Priekuļu nov., t. 26887921**  
GPS: 57.3631, 25.3987



134

138

### 136 | "Medus kāre"

Vieta, kur noklausīties stāstījumu par bitēm, vērojot tās bišu dravā stropos, atklāt bišu dzīves un medus ieguves noslēpumus, skatoties filmas, kā arī piedalīties dažādu ziedu medu degustācijā un vaska sveču liešanā. Pieejamas arī piknika un telšu vietas.  
**"Zvirgzdi", Vaidavas pag., Kocēnu nov., t. 28341533**  
GPS: 57.4632, 25.2452

### 138 | Vaidava Ceramics

Vaidava Ceramics piedāvā ekskursiju, kas atspoguļo keramikas darbnīcas ikdienas darbu, kurā top trauki ikdienai un svētkiem. Keramikas izstrādājumi iespējams arī iegādāties.  
**Ezera iela 2, Vaidava, Kocēnu nov., t. 64284101, www.vaidava.lv**  
GPS: 57.4309, 25.2878

### 139 | Mucu muzejs

Mucu meistars Jānis Grantiņš rādīs un stāstīs, kā tapa ozolkoka mucas pirms 100 un vairāk gadiem. Īpašs piedāvājums – kopā ar meistaru pagatavot savu mucu. Īpašas programmas jubilāriem un kāziniekiem.  
**"Madaras", Vaidavas pag., Kocēnu nov., t. 29268692, www.muca.lv**  
GPS: 57.4309, 25.2020

### 140 | Laureta Sveču darbnīca

Šeit iespējams apgūt sveču gaismas maģiju un vērot, kā tiek izgatavotas rapšu vaska svecas. Iespēja līdzdarboties sveču tapšanas procesā.  
**Plavas iela 7, Cēsis, t. 26673100**  
**www.lauretacandles.com**  
GPS 57.3117; 25.2776

### 141 | Siguldas pils radošais kvartāls

Siguldas Jaunā pils būvēta 1878. gadā neogotikas stilā kā muižas īpašnieku Kropotkinu dzīvojamā māja. Pārējās muižas ēkās darbojas amatnieki un apmeklētājus aicina līdzdarboties dažādās radošās meistardarbnīcās, kā arī muzikālajos notikumos kvartālā.  
**Pils iela 16, Sigulda, t. 67971335, www.tourism.sigulda.lv**  
GPS: 57.1656, 24.8506

### Siguldas pils radošā kvartāla amatnieki un meistardarbnīcas:

#### Baltu rotu darbnīca

Šeit atradīsiet seno baltu tautu bagātības to skaistajās rotaslietās. Apmeklētājiem ir iespēja radīt savas oriģinālas rotas vai izveidot suvenīrus.  
**t. 29295142, www.tourism.sigulda.lv**

#### Spieķu darbnīca

Darbnīcā ir iespēja pieredzēt tradicionālā Siguldas spieķa izgatavošanas procesu. Vēsturiskā suvenīra vēsture sniedz vairāk nekā 200 gadu.  
**t. 29425045, www.tourism.sigulda.lv**

#### Ādas artelis

Ādas apdare ir viens no senākajiem amatniecības veidiem. Darbnīcā iespējams izveidot dāvanas un suvenīrus.  
**t. 26442590, www.tourism.sigulda.lv**

#### Tekstila darbnīca

Šeit redzams kā prasmīgas meistares rokās diega pavediens pārtop par austu izstrādājumu. Iespējams izveidot suvenīru pašu rokām.  
**t. 28942446, www.tourism.sigulda.lv**

### 142 | Aušanas darbnīca "Vēverišas"

Darbnīcas apmeklētāji var savām acīm apskatīt to, kā čaklu un zinošu amatnieču rokām top viens no lielākajiem Latvijas dārgumiem – tautas tērps. Gribētājiem ir iespēja arī pašiem izmēģināt spēkus aušanā.  
**Rīgas iela 19 (3.stāvs), Cēsis, t. 26054322, www.veverisas.lv**  
GPS: 57.3118, 25.2729

### 143 | Skulptūra "Gadsimtiem ejot"

M. Jansona bronzā veidoto naktssargu, kas, turot rokās spieķi un lukturi, dodas cauri gadsimtiem un simbolizē uzvaru par tumsu, mēdz saukt arī par "Laika veci" vai "Gaismas nesēju". Parasti vislielākā uzmanība tiek lukturim, kas paguvjis kļūt par Cēsu oficiālo simbolu. Runā, ka paberzējot to, iespējams ieraudzīt savu nākotni un gaisma rādīs ceļu labajām domām un darbiem.

**Torņa iela, Cēsis**  
GPS: 57.3124, 25.2717

### 144 | Valmieras muzeja izglītojošās programmas

Valmieras muzejs piedāvā dažādas izglītojošās programmas, – Maizes ceļš, Piena ceļš, Bruņinieku skola un citas radošas aktivitātes, kur interesentiem būs iespēja līdzdarboties dažādu procesu norisē – radīt, iepazīt un būt vēsturisku notikumu lieciniekiem.  
**Valmiera, Bruņinieku iela 3, t. 26179044, www.muzejs.valmiera.lv**  
GPS: 57.5387, 25.4268





145

#### 145 | Līgatnes Bērzu tāšu darbnīca

Darbnīca aicina sastapt vienīgos bērzu tāšu pinējus Latvijā un apskatīt unikālu tāšu izstrādājumu kolekciju. Ekskursijas latviešu un krievu valodā. Vizīte iepriekš jāpiesaka. "Ikneši", Līgatnes pag., Līgatnes nov., t. 26310401. GPS: 57.2151, 25.0891

#### 146 | Koprades māja "Skola6"

Ēkā trīs stāvos darbojas visdažādāko radošo industriju pārstāvi - šuvēji, zīmētāji, gravētāji, adītāji un daudzi citi, kuri labprāt gaida viesus, dalās ar savu pieredzi un zināšanām. Darbojas arī veikalīnš. Lielā Skolas iela 6, Cēsis, t. 26458414, www.skola6.lv. GPS: 57.3124, 25.2726

#### 147 | Valmieras amatnieku parks

Interesentiem, apmeklējot radošās darbnīcas, ir iespēja apgūt jaunās prasmes un iemaņas. Amatnieku parka rīkotajos tirdziņos iespējams iegādāties dažādus rokdarbus – apģērbus, traukus, mēbeles u.c. Obligāti dienu iepriekš pieteikt apmeklējumu. Cēsu iela 20, Valmiera, t. 29426161, www.macibucentrs.lv. GPS: 57.5317, 25.4225

#### 148 | Kalna dzirnavas

Iepriekš piesakoties, melderis šajās dzirnavās izrādīs miltu un putrainu gaņģus, kā arī iepazīstinās ar malšanas norisi. Raiskuma pag., Pārgaujas nov., t. 26551223, GPS: 57.3791, 25.2073

#### 149 | Krēslinieku sēta "Lejas Bregži"

"Lejas Bregžu" saimnieki Īrisa un Imants Vainovski apmeklētājiem pastāstīs par krēslu meistariem un viņu seno arodu, kā arī piedāvās aplūkot saimnieces keramikas darbu izstādes, darboties radošajās darbnīcās un vasarā nakšņot svaigā sienā. Vaidavas pag., Kocēnu nov., t. 29481519. GPS: 57.3930, 25.3641

#### 150 | Tēlnieku Jansonu dzimtās mājas "Silķes"

"Silķes" ir vienīgā vieta Baltijā, kur iespējams vērot tēlnieku darbību. Turklāt darbnīcā un brīvdabas skulptūru dārzā apskatāms arī darba rezultāts – triju paaudžu tēlnieku radītās skulptūras. Dzirnau iela 33, Cēsis, t. 29124876, www.artsilkes.lv. GPS: 57.5394, 25.4254

#### 151 | Kokamatniecības muzejs

Muzejā uzzināsi par kokamatniecības vēsturi no akmens laikmeta līdz mūsdienām. Muzejs ir iekārtots kā senā darbnīca, kurā darbojas prasmīgi meistari un rada visdažādākās koka lietas. Šeit ir savākta plaša instrumentu kolekcija. Starp interesantajiem eksponātiem ir gan koka cauruļu urbjamie urbj, gan pasaulē sarežģītākā rokas ēvele. "Vienkoči", Augšlīgatne, Līgatnes nov., t. 29329065, www.vienkoci.lv. GPS: 57.1933, 25.0455

#### 152 | Koncertzāle "Baltais Flūgelis"

Oriģinālā izskata celtne, kas atgādina flūgeli, ir viena no iecienītākajām koncertzālēm Latvijā, kur regulāri uzstājas pasaules klases mūziķi. Šveices iela 19, Sigulda, t. 67974787. GPS: 57.1531, 24.8448

#### 153 | Vidzemes koncertzāle "Cēsis"

Lielākā profesionālā koncertzāle Vidzemē. Koncertzālē notiek Eiropā pazīstamu profesionālu mākslinieku koncerti, izstādes, dramatisko teātru izrādes, kino. Tā ir augstākā ēka pilsētā, no kuras paveras panorāmas skats pāri Cēsu vecpilsētai. Raunas iela 12, Cēsis, t. 25623345, www.cesukoncertzale.lv. GPS: 57.3132, 25.27683

#### 154 | Kultūras un mākslas telpa "Siguldas Tornis"

Tornī, kur reiz glabāts ūdens tvaika lokomotīvu dzesēšanai, tagad izveidota mūsdienīga galerija, kurā skatāmas dažādas izstādes, norisinās tirdziņi un citas aktivitātes. Ausekļa iela 6, Sigulda, t. 29218240. GPS: 57.1536 24.8560



151



147



150

#### 155 | Cēsu Izstāžu nams

Bijušajā pils stallī – 19. gs. ratnīcā – katru mēnesi apskatāmas dažādas mūsdienu mākslinieku izstādes, bet nedēļas nogalēs apmeklētājus gaida koncerti vai kino seansi. Pils laukums 3, Cēsis, t. 64123557, www.cesupils.lv. GPS: 57.3136, 25.2722

#### 156 | Valmieras drāmas teātris

Vienīgais profesionālais teātris Vidzemē un viens no labākajiem teātriem Latvijā, aicina uz ekskursiju teātra aizkulišu pasaulē. Ekskursijas laikā iespējams iepazīt profesionālo aktieru darba specifiku, kā arī uzlaikot izrādēm darinātos tērpus un aplūkot izrāžu rekvizītus. Lāčplēša iela 4, Valmiera, t. 64207334, www.vdt.lv. GPS: 57.5394, 25.4254

#### 157 | Mākslas "Galerija Laipa"

Mākslas "Galerija Laipa" piedāvā vizuālas mākslas izstādes, iespēju iegādāties mākslas darbus, īrēt ekspozīcijas, apmeklēt modes skates, lekcijas, muzikālos vakarus, "Mālēšanas skolas" nodarbības. Stacijas iela 37, Valmiera, t. 26169449, GPS: 57.5254, 25.4369

#### 158 | Mākslas salons "Zaiga"

Salonā ir gan daiļamatniecības izstrādājumi un juvelierizstrādājumi, gan arī suvenīri. Rīgas iela 31, Valmiera, t. 64225746. GPS: 57.5378, 25.4141

#### 159 | Mākslas galerija "Ledus pagrabs"

Valmieras Valsts ģimnāzijas mākslas galerija "Ledus pagrabs" sāka darboties 2004. gada otrajā pusē. Katru gadu galerijā tiek sarīkotas vairāk nekā desmit izstāžu. L. Paegles iela 40, Valmiera, t. 64222518. GPS: 57.5333, 25.4087

#### 160 | Pasaules latviešu mākslas centrs

Tā ir galerija, kur satiekas dažādu latviešu mākslas darbi un mākslas baudītāji no visas pasaules. Galerijas mērķis ir veicināt mākslas vērtību saglabāšanu, ko radījuši Otrā pasaules kara rezultātā trimdā devušies latviešu mākslinieki un ārzemēs dzīvojošā jaunā paaudze. Lielā skolas iela 6, Cēsis, t. 26175509, www.latviandiasporaart.org. GPS: 57.3125, 25.2721

#### 161 | Mākslas telpa "Mala"

Mākslas galerijā piedāvā profesionālas mākslas izstādes, kā arī darbojas Latvijas dizaina preču veikals. Kafējnīca – lasītava ir vieta, kur pie kafijas tases vai vīna glāzes palasīt kādu grāmatu, satikties, aprunāties, labi un mierīgi pavadīt laiku. Šeit regulāri tiek organizēti mūzikas un mākslas pasākumi. Lielā Skolas iela 4, Cēsis, t. 28236453. GPS: 57.3126, 25.2731

#### 162 | Izšūšanas darbnīca "Sīmtiem" un modes galerija "Zane Zaharova"

Te no smalkām pērtītēm, zīda lentītēm un elegantām mežģinīm top rotas un aksesuāri. To papildina izsmalcināti jaunās latviešu modes mākslinieces Z. Zaharovas tērpi. Iepriekš piesakoties, tiek piedāvātas individuālas rotu gatavošanas meistarklases. Lenču iela 7, Cēsis, t. 26410248. GPS: 57.3139, 25.2732

#### 163 | 3D KINO LORA

Kinoteātra apmeklējums sola īpašas ērtības – lielus un ērtus ādas krēslus, ierobežotu apmeklētāju skaitu, kā arī iespēju pasūtīt gardas uzkodas un dzērienus seansa laikā. Strēlnieku iela 2, Sigulda, t. 67973972, www.kinolora.lv. GPS: 57.1430, 24.8443





164



## DODIES VESELĪBAS KŪRĒ/ ENTER EKO RITUĀLĀ

### 164 | Viesnīca "Jonathan SPA Estate"

Jonathan SPA Estate nodrošina augstākiem standartiem atbilstošu, patiesi sirsnīgu viesmīlību, ekoloģiski tīrus un augstvērtīgus materiālus. Veldzējošas un spēcinošas SPA procedūras, Pirts rituāli, individuāli piemērotas masāžas un mierpilnas pastaigas gar skaistajiem ezeriem  
"Ezerputni", Amatiems, Amatas nov., t. 25606066, [www.jonathanspahotel.com](http://www.jonathanspahotel.com)  
GPS: 57.2254, 25.3034

### 165 | Dikļu pils

Pils, kurā iekārtota 4 zvaigžņu viesnīca un pieejams gardēžu restorāns, piedāvā eko SPA kures, masāžas, pilingus, ietīšanas un vannas, kā arī citas procedūras, kurās tiek izmantoti vietējās zaļo pazinējas Zeltītes Kavieres zaļo maisījumi.  
Dikļi, Kocēnu nov., t. 64207480, 26515445, [www.diklupils.lv](http://www.diklupils.lv)  
GPS: 57.5978, 25.1025

### 166 | SPA viesnīca "Ezeri"

SPA kompleksa piedāvājumā ir pirts un baseini, ārstnieciskās un relaksējošās masāžas un procedūras ķermenim un sejai. Piedāvājam latviešu lauku pirts rituālu ar pirtnieku.  
"Ezeri", Siguldas nov., t. 67973009, [www.hotelezeri.lv](http://www.hotelezeri.lv)  
GPS: 57.1319, 24.8542

### 167 | Velnaļas pirts

Latviskā stilā iekārtotā zaļo pirts, kas celta no pamatīgiem baļķiem un atrodas ekoloģiski bagātā, enerģētiskā vietā, aicina savus viesus izmantot pirtnieka pakalpojumus, kā arī baudīt tējas dzeršanas rituālu.

"Brūveri", Sigulda, Siguldas nov., t. 26092153, [www.hotelbruveri.lv](http://www.hotelbruveri.lv)  
GPS: 57.1554, 24.8198

### 168 | Viesu māja "Lantus"

Viesu namā "Lantus" iespējams izbaudīt pirts rituālu latviskajās tradīcijās. Viena no burvīgākajām pirts rituāla sastāvdaļām ir pēriens ar smaržīgām vietējo zaļo slotiņām. Pēc pirts varēsi atvaidzēties baseinā, kā arī apkārtnes dabā – rasainajā pļavas zālē vai diķī.  
"Lantus", Bērzaines pag., Kocēnu nov., t. 26519319, [www.laukumaja.lv](http://www.laukumaja.lv),  
GPS: 57.6317, 25.2430

### 169 | Mazais Ansis

Senlaicīgā vidē vari izbaudīt lauku pirti. Pēc karsēšanās varēsi atviesināties baseinā. Pirtīnā varēsi pērties ar aromātiskajām bērzu slotiņām. Tajā ir arī neliela telpa, kurā atpūties līdz 15 cilvēku lielai kompānijai, kā arī baseins, duša un ģērbtuve.  
"Ansiši", Rubene, Kocēnu nov., t. 64230352, [www.mazais-ansis.lv](http://www.mazais-ansis.lv)  
GPS: 57.4649, 25.2559

### 170 | Pirātu sauna

Pirātu saunā gūsi unikālu pāršanās un karsēšanās pieredzi. Sauna izskatās kā kuģis, un ir prasmīgu meistaruru rokām darināta no lapegles. Tā lepojas arī ar pamatīgu ozolkoka stūri. Tajā vari pērties viesu nama "Madara" teritorijā, vai arī pasūtīt, lai pirti atved uz kādu tevis izvēlētu vietu.  
"Madaras", Vaidavas pagasts, Kocēnu nov., t. 29268692, [www.muca.lv](http://www.muca.lv) GPS: 57.4309, 25.2020

### 171 | Sajūtu parka atpūtas komplekss

Vieta, kur iespējams izbaudīt SPA programmas, sulu kures, Valmieras minerālūdens programmas, "detox" procedūras, seno latviešu pirts rituālus, ārstniecisko vingrošanu, kā arī zemūdens procedūras.  
J.Daliņa iela 2, Valmiera, t. 64224184, [www.vocspa.lv](http://www.vocspa.lv) GPS: 57.5409, 25.4405

### 172 | Rehabilitācijas centrs "Līgatne"

Kūrortviesnīca piedāvā medicīnisko rehabilitāciju, SPA procedūras un dažādas brīvā laika pavadīšanas iespējas.  
"Skaļupes", Līgatnes pag., Līgatnes nov., t. 64161915, [www.rehcentrsligatne.lv](http://www.rehcentrsligatne.lv)  
GPS: 57.2560, 25.0709

### 173 | Rehabilitācijas centrs "Krimulda"

Rehabilitācijas centrs piedāvā dažādas ūdens procedūras – šarko dušu, zemūdens masāžu, pērļu, skuju un aromātiskās vannas. Pieejamas vietējo dūņu procedūras. Vannas stimulē asinsriti, vielmaiņu un imunitāti. Fizioterapeita nodarbības individuāli un grupās.  
Mednieku iela 3, Sigulda, t. 67972232, 29111619, [www.krimuldaspils.lv](http://www.krimuldaspils.lv)  
GPS: 57.1677, 24.8298

### 174 | Biosaimniecība "Eicēni"

"Eicēnos" apmeklētājus gaida īpašs ārstnieciskais pirts rituāls, kā arī bioloģiski audzētu produktu degustācija.  
"Eicēni", Straupe, Pārgaujas nov., t. 29108512, [www.eiceni.lv](http://www.eiceni.lv)  
GPS: 57.3481, 24.9517



## GAUJAS KONFERENCES

						Tālrunis	WEB	GPS
<b>Vidzemes koncertzāle "Cēsis"</b> Raunas iela 12, Cēsis	4	50, 80, 110, 800	X	X		6411 9921	<a href="http://www.cesukoncertzale.lv">www.cesukoncertzale.lv</a>	57.3132, 25.2763
<b>Valmieras Kultūras centrs</b> Rīgas iela 10, Valmiera	5	50-696	X			26582825	<a href="http://www.visit.valmiera.lv">www.visit.valmiera.lv</a>	57.5386, 25.4207
<b>Siguldas Sporta centrs</b> A. Kronvalda iela 7A, Sigulda	2	50, 400	X	X		67973111	<a href="http://www.siguldassports.lv">www.siguldassports.lv</a>	57.1592, 24.8599
<b>Līgatnes kultūras nams</b> Sprīņu iela 4, Līgatne	2	80, 320	X	X		28395513	<a href="http://www.ligatne.lv/kulturas-nams">www.ligatne.lv/kulturas-nams</a>	57.2325, 25.0429
<b>Koncertzāle "Valmiera"</b> L. Paegles iela 10, Valmiera	3	20, 60, 300	X	X		26111773	<a href="http://www.koncertzalevalmiera.lv">www.koncertzalevalmiera.lv</a>	57.5362, 25.4179
<b>Kocēnu kultūras nams</b> Alejas iela 3, Kocēni, Kocēnu novads	2	120, 250	x	x		22005508	<a href="http://www.kocenunovads.lv">www.kocenunovads.lv</a>	57.5225, 25.3360
<b>Vaidavas kultūras un amatniecības centrs</b> Skolas iela 1a, Vaidava, Kocēnu novads	3	100, 150, 250	x	x		26051032	<a href="http://www.kocenunovads.lv">www.kocenunovads.lv</a>	57.4299, 25.2845
<b>Rehabilitācijas centrs "Līgatne"</b> "Skaļupes", Līgatnes novads	5	15, 30, 45, 180, 250	X	X	X	64161915	<a href="http://www.rehcentrsligatne.lv">www.rehcentrsligatne.lv</a>	57.2560, 25.0709
<b>Vidzemes Augstskola</b>	9	15-225	X	X	X	64207230	<a href="http://www.va.lv">www.va.lv</a>	57.5350, 25.4242
<b>Dikļu pils</b> Dikļu pils, Dikļi, Kocēnu novads	5	40, 40, 60, 100, 150	X	X	X	64207480	<a href="http://www.diklupils.lv">www.diklupils.lv</a>	57.5978, 25.1025
<b>Bīriņu pils</b> Bīriņu pils, Bīriņi, Limbažu novads	4	15, 15, 50, 140	X	X	X	64024033	<a href="http://www.birinupils.lv">www.birinupils.lv</a>	57.2438, 24.6595
<b>Mālpils muiža</b> Pils iela 6, Mālpils, Mālpils novads	9	6, 10, 15, 18, 20, 20, 40, 70, 120				26666600	<a href="http://www.malpilsmuiza.lv">www.malpilsmuiza.lv</a>	57.0064, 24.9494
<b>Cēsu pils komplekss</b> Pils laukums 9, Cēsis, Cēsu novads	5	40, 50, 60, 100	X	X		27878549	<a href="http://www.cesupils.lv">www.cesupils.lv</a>	57.3133, 25.2714
<b>Viesu nams "Lantus"</b> "Lantus", Bērzaines pagasts, Kocēnu novads	2	30, 120	X	X	X	26519319	<a href="http://www.laukumaja.lv">www.laukumaja.lv</a>	57.6317, 25.2430
<b>Veselavas muiža</b> Veselava, Veselavas pagasts, Priekule novads	2	40, 100	X			29247403	<a href="http://www.veselava.lv">www.veselava.lv</a>	57.2901, 25.4773
<b>Viesu nams "Mazais Ansis"</b> "Ansiši", Rubene, Kocēnu novads	5	16, 40, 40, 50, 100	X	X	X	64230352	<a href="http://www.mazais-ansis.lv">www.mazais-ansis.lv</a>	57.4649, 25.2559
<b>Viesnīca "Sigulda"</b> Pils iela 6, Sigulda		12, 25, 25, 60, 100	X	X	X	67972263	<a href="http://www.hotelsigulda.lv">www.hotelsigulda.lv</a>	57.1555, 24.8524
<b>Viesnīca "Wolmar"</b> Tērbatas iela 16a, Valmiera	2	40, 100	X	X	X	64207301	<a href="http://www.hotelwolmar.lv">www.hotelwolmar.lv</a>	57.5434, 25.4306
<b>Dikļu kultūras nams</b> "Straumes", Dikļu pag., Kocēnu nov.	2	35, 100	x	x		26486115	<a href="http://www.kocenunovads.lv">www.kocenunovads.lv</a>	57.5975, 25.0650
<b>SPA viesnīca "Ezeri"</b> "Ezeri", Siguldas novads	4	15, 25, 40, 60	X	X	X	67973009	<a href="http://www.hotelezeri.lv">www.hotelezeri.lv</a>	57.1319, 24.8542
<b>Atpūtas komplekss "Reiņa trase"</b> "Kalnzaķi", Krimuldas novads	2	20, 80	X	X	X	29272255	<a href="http://www.reinatrase.lv">www.reinatrase.lv</a>	57.1796, 24.8175
<b>Valmiermuižas alus darītava</b> Dzirnavu iela 2, Valmiermuiža	2	50, 50	X	X		20264269	<a href="http://www.valmiermuiza.lv">www.valmiermuiza.lv</a>	57.5559, 25.4314
<b>Viesnīca "Aparjods"</b> Ventas iela 1a, Sigulda	2	30, 50	X	X	X	67972230	<a href="http://www.aparjods.lv">www.aparjods.lv</a>	57.1414, 24.8446



Konferenču zaļu skaits



Konferenču zaļu ietilpība



Aprīkojums (projektor, ekrāns u.c.)



Ēdināšana



Nakšņošana





## AR DABU ŠĶĪVĪ



Rīgas un Gaujas reģiona piedāvājums izpelnījies Eiropas gastronomijas reģiona godu 2017. gadā, un tā rīkotāji nolēmuši garšu un krāsu karuseli sagriezt ap divpadsmit produktiem. Izvēlētie produkti atspoguļo senā latviešu Saules kalendāra gadskārtas – un paražu galdā likt to, kas tobriid pieejams mežā un dārzā. Vienlaikus, tie atbilst Latvijas pavāru kluba manifestam par mūsdienu Latvijas virtuvi, kas aicina “radīt jaunas receptes, kurās laimīgi izmantoti vietējie produkti” un “dažādot uzturu, izmantojot sezonālos produktus”.

Par godu “Eiropas gastronomijas reģiona 2017” titulam konkursā tika izvēlēti 3 oficiālie Rīgas – Gaujas reģiona suvenīri, kurus iespējams iegādāties Tūrisma informācijas centros. Šie ir augstvērtīgi un veselīgi produkti, kas gatavoti no reģionam raksturīgām izejvielām.

### Bērzu sulu sīrups

Bērzu sulas sīrups ir unikāls produkts ar neparastu garšu. Sīrupā sajauktisiet saldeni rūgtenu un nedaudz ieskābenu karamelizētu garšu, kas lieliski papildina salātus, grillētu gaļu vai ābolkūku. Sīrups sastāv no 95 % bērzu sulas sīrupa un 5% cukura. Tas nesatur konservantus.

### Augu tēja “Gaujas senlejas garša”

Augu tēja ļaus Gaujas reģiona viesiem sajaukt mūsu dabas dāsnumu un spēju dot cilvēkiem pašu dārgāko – veselību un dzīvesprieku. Tējā apvienoti Gaujas senlejas pļavās auguši un ievākti ārstniecības augi, kas uzņēmuši zemes spēku un saules karsto enerģiju. Tējas garšu un smaržas buketi veido kumelītes ziedi, meža avenes lapas, ugunspuķes laksti, piparmētras lapas, lazdas lapas un mārsila laksti.

### Rabarberu, dzērveņu un cidoniju sukādes

Rabarbers ir skābens un sulīgs dārzeņis, kas ir arī viens no kalorijām vismazāk bagātajiem dārzeņiem, bagāts ar minerālvielām, vitamīniem un antioksidantu avots. Lielu dzērveņu un cidoniju sukādes ir lieliska alternatīva saldumiem – tās ir garšīgas un ļoti veselīgas. Dzērvenes satur C un B1 vitamīnus, kas uzlabo imunitāti un palīdz uzturēt veselību. Cidonijas ir minerālvielu avots. Sukādēm tiek pievienots tikai cukurs, to garša ir tik izteikta, ka nav nepieciešami nedz garšas pastiprinātāji, nedz konservanti vai krāsvielas.

### KO NOGARŠOT PAVASARĪ

Pēc garšas, aukstās un tumšās ziemas ikviens ilgojas pēc pirmajiem zaļumiem, kas ir tik aromātiski, sulīgi, kraukšķīgi, pārpilni vitamīni! Pirmās skābenes, pirmās salātlapas, pirmie rabarberi, tāpat kā nātres un pienenes, zaķkāposti un gāršas sevī sakrājuši visu mostošās zemes spēku un spirtumu, un to nedrīkst neizmantot! Tāpat neklājas aizmirst par dzīvības enerģiju bērzu un kļavu sulā!

### Rabarberi

Katrā Latvijas sētā ir vismaz viens rabarbera cers, jo tas ir ne vien noderīgs, bet arī skaists. Rabarberu daudz izmanto pavasarīgajās virtuves negausībās – rabarberu plātsmaizē, rabarberu klīpās, rabarberu ķīselī, rabarberu čatnijā, rabarberu vinā un daudz kur citur.

### Skābenes

Pirmo skābeni dēļ pat rūdīti rīdzinieki dodas pļavās, lai meklētu līksmi zaļās, vitamīnu pārpilnās lapiņas, kas neklūdīgi vēsta – klāt pavasaris! Senās pavārgrāmatās rakstīts, ka arī tolaik skābenes bijušas cienā, ja ne citādi, tad kā garšzāle pie dažādiem ēdieniem.

### Bērzu un kļavu sulas

Kad ārstniekiem piemin bērzu sulas, viņi apcer, vai tās iegūst, sulā spiežot klučus vai pagales? Sulas Latvijā izmanto simt dažādos veidos – pat attīrīšanās kūrēm! Bet, pavasarī viegli noraudzētas, uz Jāņu galda tās pārliecinoši izkonkurē pat smalkus šampaniešus!

### KO NOGARŠOT VASARĀ

Latvietis vasarā dzīvo vienā elpā ar Māti Dabu – rosās vecāku vai vecvecāku iekoptajā dārzā, kur aug pa druskai no visa, dodas uz mežu sēņot un ogot, bet uz upi vai ezeru – makšķerēt. Tāpēc saldēdienu rotā ķirsis, tāpēc uz virtuves galda rindojas meža ogu ievārījumu burciņas, tāpēc dūmu namiņā gatavojas paša ķertās zivis.

### Sams

Gastronomijā Latvijas lielākā zivs prasa īpašu attieksmi, jo sama gaļa ir gana trekna un šķiedraina. Pārvērst smalkā restorāna ēdienā palīdz nogatavināšana – divas trīs dienas loms jāpatur aukstumā, lai viesiem pasniegtu viegli sārtu maigas konsistences zivi.

### Skābie ķirši

Skābie ķirši veselībai ir krietni noderīgāki par saldajiem, jo to ogās ir daudz melatonīna, kas cilvēkam palīdz cīnīties ar novecošanu un bezmiegu. Bet, ja runājam par gastronomiju, tad nopietnas saimnieces uzstāj, ka ievārījumam, sīrupam vai vinam der tikai skābie ķirši.

### Lācenes

Lācenei, kas tik omulīgi jūtas Latvijas augstajos purvos, tālāk uz Dienvidiem ir par karstu. No šīs grūti pieejamās, aromātiskās meža ogas var pagatavot medainu ievārījumu, kas lieliski sader ar desertu sieriem, vai kompotu, kuram diezin vai var atrast līdzinieku.

### KO NOGARŠOT RUDENĪ

Latvieši zina, ka Rudenī ir bagāts vīrs, tāpēc ir gatavi saņemt tā dāvanas – meklēt meža skaitātkās baravikas gardai mērcei, lasīt no ērkšķainajiem krūmīdioniem zariem citrondzeltenos, dzintarainos augļus sīrupam un vai pat doties medībās, kad brieža vai aļņa liemenis ir tikai pievienotā vērtība dienai, kas pavadīta pirmatnējā tuvībā ar mežu. Rudeņos Latvijas daba garšo īpaši!

### Cidonijas

Krūmīdionijas dzeltenie, skābie un cietie augļi kļuvuši par mūsu citronu, mūsu lepnumu un mūsu modernās gastronomijas zīmolu. Kopš bērnības ikviens Latvijā pazīst caurspīdīgi iecukrotās daiviņas, ko mājās izmantojam limonādei, svētku kūkai un pat ķirbju kompotam

### Brieža gaļa

Mēs varam lepoties ar Latvijas briežu dārzēm – bagātiem, vērienīgiem, labi pārvaldītiem, neskartā vidē ierīkoti. Brieža gaļa vienlīdz labi iederas kā rudens sautējumā, ko pasniedz vienkāršā ģimenes sestdienas maltītē, gan smalkā restorāna tartarā un steakā.

### Baravikas

Baravika ir augstākā balva, ko iemanto kaislīgs sēņu mednieks. Sviestā ceptas, saldā krējumā sutinātas, kaltētas, sālītas, zupā vai pastētē pagatavotas – baraviku gastronomisko parādi var turpināt bezgalīgi. Un skaidrs, ka paša atrastas sēnes garšo vislabāk!

### KO NOGARŠOT ZIEMĀ

Drēgnums prasa savu – Latvijas ziemas ēdiens ir sātīgs un ar raksturu. Vislabāk silda vienkārši un pamatīgi ēdieni, kas gatavoti no pašu audzētām saknēm un labības. Gadsimtiem te ir auguši rāceņi un rudzi, tāpēc katram latvietim šo ēdienu garša saistās ar mājām. Bet pilnādi? Tie vienkārši ir skaisti, un viegli rūgti – lai sajustu dzīves īsto garšu.

### Rupjmaize

Tik gardas rupjmaizes kā Latvijā nav nekur citur! Jo īpašu garšu veido mūsu vēsture, atmiņas, sapņi un izpratne par lietu kārtību. Rupjmaize ir iekļauta Latvijas kultūras kanonā – jo tā mums ir ne vien dienišķā spēka avots, bet arī nācijas vienotības zīme.

### Pilādži

Kaltēti un pulverī saberzti tie ir smalka garšviela dažādām mērcēm un marinādēm, savukārt, želejā un marmelādē tie pārvēršas ideālā akcentā siltam gaļas ēdienam vai maigam sieram. Pilādzis ir labs palīgs āboliem kompotā vai medum un liepziediem karstā tējā.

### Rāceņi

Rāceņi jeb turnepsis ir senākais Latvijas saknags! Ieguldot savu artavu pasaules pavāru aizsāktajai seno un aizmirsto dārzeņu renesansē, atklāsim rāceņus no jauna – sautējumos, sacepumos, krāsni ceptus, bet vislabāk salātos ar kūpinātām zivīm un riekstiem.





184



## GAUJAS VIETĒJIE LABUMI

### 175 | Valmiermuižas alus darītava

Alus darītava aicina ekskursijā ar alus degustāciju, kā arī uz Valmiermuižas alus tirgotavu, kur iegādājams dzīvais alus, gardumi un citi latviešu meistaru darinājumi. Turpat arī Alus virtuve, kurā tiek daudzinašs stāsts par dabā saknotu un radošumā lolotu Latvijas zemes garšu. Ciemiņi aicināti doties izjādē ar zirgu vai poniju Valmiermuižas pils parkā vai pa tuvējo apkārtni vai ekskursijā uz stalli.

**Dzirnavu iela 2, Valmiermuiža, Valmieras pag., Burtnieku nov., t. 20264269, [www.valmiermuiza.lv](http://www.valmiermuiza.lv) GPS: 57.5559, 25.4314**

### 176 | Alus darītava "Raiskumietis"

Darītavā pēc senču tradīcijām un receptēm top gan tumšais, gan gaišais alus. Dzintaraino nokrāsu alum piešķir ar malku kurināms vārāmais katls, kā arī iejavošanai un raudzēšanai izmantotie ozolkoka kubli. Dabīgu dzirkstumu un dzidrumu alus iegūst lēnā nogatavināšanas procesā. Iepriekš piesakoties, iespējams apmeklēt darītavu un nogaršot alu.

**"Rūķi 1", Raiskums, Pārgaujas nov., t. 20370370, GPS: 57.3122, 25.1569**

### 177 | "Veselības laboratorija"

"Veselības laboratorijā" top uzlieves un brendiji no Latvijas dārzos, mežos un pļavās vāktām zālītēm, ogām un augļiem. Ekskursijas laikā ir iespēja izsekot izejvielu vākšanai un pirmapstrādei, vērot augsta labuma spirtu dedzināšanu, kā arī degustēt "Veselības laboratorijas" garšu daudzveidību.

**Līvi, Drabešu pag, Amatas nov., t. 26300072, [www.veselibaslaboratorija.lv](http://www.veselibaslaboratorija.lv) GPS: 57.2822, 25.2540**

### 178 | Vīna darītava "Matilde"

Vīna darītava "Matilde" ir vienīgā vieta Latvijā, kur ražo biezus, piesātinātus vīnus un piedāvā pašu gatavotu vermu – pilnībā nogatavinātu vīnu, kam pievienots dažādu zālīšu, piemēram, pelašķu, piparmētru, vērmēļu uzlējums.

**"Bilderi", Kocēnu pag., Kocēnu nov., t. 26457057, GPS: 57.4851, 25.3633**

### 179 | Steiku klubs

Steiku klubs rīko nodarbības, kuru mērķis ir iepazīstināt ikvienu interesentu ar Latvijā audzētu liellopu gaļas nogatavināšanas un pagatavošanas noslēpumiem pēc labākajām Mežonīgo Rietumu grilēšanas tradīcijām.

**"Mazdzērvītes", Kocēnu pag., Kocēnu nov., t. 20009022, [www.steikuklubs.lv](http://www.steikuklubs.lv) GPS: 57.4925, 25.3185**

### 180 | Saimniecība

**"Silkalni"**  
"Silkalnos" saimniece Zeltīte Kaviere piedāvā ekskursiju par ārstniecības augiem pļavā, laukā, mežā, puķudobē, pagalmā, noklausīties stāstus par to vākšanu, sagatavošanu, lietošanu, piedalīties degustācijās, kā arī iegādāties Gaujas Nacionālajā parkā augušo zālīšu tējas un pirtslotas.

**Vaidavas pag., Kocēnu nov., t. 29432176, GPS: 57.4388, 25.2433**



182



206

### 181 | Krimuldas muižas vīni

Vīna darītavā muižas mamzele iepazīstinās ar stāstu par Krimuldas muižas saimniecisko darbību un tās vēsturisko centru, tāpat piedāvās arī degustēt un iegādāties muižā darītus vīnus "Cremon"

**Mednieku iela 3, Sigulda. t. 29111619, [www.krimuldaspils.lv](http://www.krimuldaspils.lv) GPS: 57.1677, 24.8298**

### 182 | Līgatnes vīna darītava

Vieta, kur, sēžot Lustūža klints pagrabu alā, izgaršot vīnu, kas darināts no Līgatnē lasītām ogām un augļiem, kā arī baudīt Līgatnē sietu sieru. Grupām vēlams iepriekš pieteikties.

**"Vanagi", Augšlīgatne, t. 26521467, [www.spoonfactory.lv](http://www.spoonfactory.lv) GPS: 57.2330, 25.0421**

### 183 | Zilver mājas vīni

Vīnotava piedāvā iegādāties Zilver mājas vīnus, kas gatavoti pēc senām receptēm no pašu audzētām un lasītām ogām un augļiem. Iepriekš piesakoties, iespējamas arī degustācijas grupām.

**"Pīlādži", Siguldas nov., t. 26320208, [www.zilver.lv](http://www.zilver.lv) GPS: 57.1322, 24.8530**

### 184 | Straupes lauku labumu tirdziņš

Katra mēneša 1. un 3. svētdienā ikviens veselīgas un gardas pārtikas cienītājs var neseidzīgi iepirkties un baudīt gardu maltīti vienīgajā



181

zemnieku un mazo ražotāju tirdziņā Baltijas valstīs, kas, izpildot visus Slow Food International fonda kvalitātes kritērijus, iekļāves starptautiskajā Earth Market aliansē. Tirdziņa mājvieta ir vēsturiskais Straupes zirgu pasta komplekss, kas apbur ar savu mājīgo gaisotni un pārsteidz ar oriģinālu 19. gs. akmens bruģa klājumu.

**„Vecpasts”, Straupes pag., Pārgaujas nov., t. 29464946, [www.straustetirdzins.lv](http://www.straustetirdzins.lv) GPS: 57.3237, 24.9221**

### 185 | Straupes pienotava

Pienotava, kuras vēsture aizsākusies pirms 100 gadiem, arī šodien piedāvā stāstu par piena produktu ražošanu, degustāciju un aicina iepirkties.

**"Pienotava", Plācis, Pārgaujas nov., t. 64132177, [www.straupespiens.lv](http://www.straupespiens.lv) GPS: 57.3653, 24.9830**

### 186 | "Dabas spēks"

Apmeklētāji varēs noklausīties omulīgās saimnieces Ineses Mangules stāstījumu par sēkļņu brīnumaino spēku un dažādu veselīgu maisījumu gatavošanu, kā arī palutināt savas garšas kārpiņas, izmēģināt kaņepju sēkļņu smalcināšanu pēc senču metodes senlaicīgā koka piestā un saņemt pozitīvu enerģijas devu visai dienai! Apmeklējumu pieteikt savlaicīgi (vismaz 7 dienas iepriekš).

**„Pļaviņas” Pārgaujas nov., t. 29126874 GPS: 57.2920, 25.0548**

### 187 | Ekskursijas uz Cēsu alus darītavu

Ekskursija piedāvā iepazīt slavenās Cēsu alus darītavas darbību, attīstību, kā arī alus darīšanas procesu, bet noslēgumā – baudīt degustāciju.

**Aldaru laukums 1, Cēsis, t. 64122423, [www.cesualus.lv](http://www.cesualus.lv) GPS: 57.3182, 25.3059**

### 188 | Tirdziņi "Ar Gardu muti Valmiermuižā"

Ik reizi līdztekus andelei, kur viesojas plašs mājražotāju, zemnieku un amatnieku pulks no tuvām un tālām vietām, notiek svinības par godu latviešu gadskārtām. Viesiem ir iespējams izziņāt svētku tradīcijas, baudīt koncertu, piedalīties dažādās darbnīcās un aktivitātēs, mieloties ar gardiem ēdieniem, kā arī doties zirgu izjādēs.

**Dzirnavu iela 2, Valmiermuiža, t. 20264269, [www.gardumuti.lv](http://www.gardumuti.lv) GPS: 57.5559, 25.4314**

### 189 | Foreļu audzētava "Sillakas"

Foreļu audzētava "Sillakas" atrodas skaistā vietā meža ielokā Raunas upes krastā. Jau vairāk nekā desmit gadus saimnieki uzņem viesus, dīķos audzē zivis un aicina atpūsties makšķerniekus. Saimnieki viesiem piedāvā makšķerēt, iegādāties un degustēt īpaši pagatavotas kūpinātas zivis vai zivju zupu, rīkot viesības, nakšņot viesu namā un pērties pirtī.

**"Sillakas", Liepas pagasts, Priekuļu novads, t. 29188367, [www.sillakas.lv](http://www.sillakas.lv) GPS: 57.3573, 25.4508**

### 190 | Cēsu Maize

Šeit tiek cepta maize ar Latvijā bioloģiski audzētu kviešu pilngraudu un plēkšņu (spelta) kviešu pilngraudu miltiem ar dabīgu ieraugu. Degustācijas, stāstījums par veselīgas maizes sastāvu, raudzēšanu un cepšanu.

**Rīgas iela 18 (ieeja no L. Skolas ielas), Cēsis, t. 26412803 GPS: 57.3120, 25.2720**

### CITI TIRGI UN NOTIKUMI:

#### Zaļais tirgus Līgatnē

Kad: no aprīļa līdz oktobrim  
mēneša otrajā svētdienā Līgatnē,  
mēneša trešajā svētdienā Augšlīgatnē.

#### Kocēnu pavasara tirgus

Kad: Lieldienu svētdiena

#### Stādu parāde Siguldā

Kad: maijs

#### "Saulgriezis"

Kad: nedēļas nogale pirms Jāņiem

#### Cēsu pilsētas svētku tirgus

Kad: jūlija 4. sestdiena

#### Valmieras pilsētas svētku tirgus

Kad: jūlijs

#### Jaunrudzu maizes diena

Āraišu vēdzirnavās  
Kad: jūlija beigas, augusta sākums

#### Mīkēldienas tirgus

Kad: 29. septembris vai iepriekšējā  
nedēļas nogalē Cēsīs, septembra  
pēdējā nedēļas nogalē Siguldā

#### Simjūda tirgus Valmierā

Kad: oktobra 2. sestdiena

#### Ziemassvētku tirdziņi Cēsīs

Kad: 3. un 4. Adventa nedēļas nogale

#### Valmieras Ziemassvētku tirgus

Kad: decembris

Vairāk informācijas par pasākumiem:  
[www.entergauja.lv](http://www.entergauja.lv)





Rāmkalnu restorānā atrodas plaša, stiklotā verandā ar skatu uz gleznaino Gaujas senieleju. Rāmkalnu restorāna komanda gadu gaitā ir izkopusi gan ēdiena gatavošanas mākslu, gan apkalpošanas kultūru. Ēdienkartē apvienotas labākās Latvijas virtuves tradīcijas ar Rietumeiropas restorānu ēdiena garšu un pieredzi.

**"Vītiņkalni", Inčukalna novads,  
t. 67511280, [www.ramkalni.lv](http://www.ramkalni.lv)  
GPS: 57.1248, 24.6585**

Restorāns "Aparjods" atrodas skaistā koka ēkā ar dabīgu koka lubiņu jumtu. Tā ir miera oāze, kurā patverties no pilsētas steigas. Mielošanās ar gardiem ēdieniem notiek pie lieliem ozolkoka galdiem un senatnīgiem krēsliem, kurus rotā smalki kokgriezumi. It viss šeit piedzīvotais būs iedvesmojošs, lai ko arī tu darītu – baudītu lielisku vīnu no restorāna vīna pagraba, vai lēni izgaršotu malītes, kas pagatavotas, iedvesmojoties no latviešu tradicionālās virtuves kudrībām.

Ventas iela 1a, Sigulda, t. 67974414,  
www.aparjods.lv  
GPS: 57.1414, 24.8446

"Gadalaiki" ir viesnīcas "SPA HOTEL EZERI" restorāns, kas atrodas gleznainā pirmatnīgās dabas ainavā caurvīdī Siguldā. Restorāns ir ļoti plašs un taisnais piepildīts. Augstie griesti un stiklotā siena rada īstu brīvības sajūtu! Paverot skatu caur stikloto sienu, redzams kuplais mežs un skaistais Anciņu dīķis.

**"Ezeri", Siguldas novads, t. 67973009,  
www.hotelezeri.lv  
GPS: 57.1319, 24.8542**

Vasarā svaigas maltītes un dzērieni tiek baudīti terasē, kuras priekšā paveras gleznains skats uz parku, savukārt citos gadalaikos restorāna apmeklētāji atpūšas 19. gadsimtā celtās akmens ēkas senatnīgajās sienās, kas ir nezdodošas senu notikumu liecinieces. Aristokrātijas cienīga dzīves vīvēšana vienīcas "Sigulda" restorānā vērš tikai nostāsts. Izsmalcinātu ēdienu baudīšanas tradīciju, jo īpaši joprojām dzīvas un tiek attīstītas līdzī laukam!

Pils iela 6, Sigulda, t. 67972263,  
www.hotelsigulda.lv  
GPS: 57.1555, 24.8524

Mālpils muizas restorāns atrodas skais-tā, vēsturiskā vidē un piedāvā gardēžiem gan izsmalcinātas maltītes, gan patīkamu atmosfēru. Mālpils muizas restorāna ēdieni pārsteidz ar brīnišķīgu garšu un neparastu noformējumu. Tajos tiek uzsvērtā ēdiena krāsu saspēle, tā bagātīgā faktūra. Maltītes tiek rūpīgi pagatavotas, radot perfektas sastāvdaļu kombinācijas un izteiktu sezonas dabas velšu garšu.

Pils iela 6, Mālpils, Mālpils novads,  
t. 67102555, [www.malpilsmuiza.lv](http://www.malpilsmuiza.lv)  
GPS: 57.0064, 24.9494

Restorānā var baudīt gardas Vidusjūras maltītes, kā arī gleznainos skatus uz dīķi un plašo Vēķu ezeru. Daudzi produkti, kas tiek izmantoti Vidusjūras ēdienu pagatavošanai, tiek iegādāti no vietējiem lauksaimniekiem. Tie ir dažādi dārzeņi un garšaugi, kas tiek audzēti dabiskos, ekoloģiski tīros

apstākļos, lai sniegtu labāko garšas un smaržas buketi.

**"Ezerputni", Amatciems,  
Amatas novads, t. 25606066,  
www.jonathanspahotel.com  
GPS: 57.2254, 25.3034**

Skaistais skats uz Rožu laukumu un Sv. Jāņa baznīcu, neformāla atmosfēra un ēdiens, kura pagatavošanā tiek izmantoti sezonāli un latviski dārzeņi un meža veltes, ir lietas, kuru dēļ šī vieta ir tik ļoti iemīļota.

**Rīgas iela 27, Cēsis, t. 27212727**  
**GPS: 57.3113, 25.2706**

“Cēsu Vīna bāra” šefpavārs uzstāj, ka jebkuram, pat visizsmalcinātākajam ēdienam, jābūt gatavotam no produktiem, kas atbilstošajā gadalaikā atrodami Latvijas dabā un lauku saimniecībās, savukārt, pavāriem no ierastajām izejvielām jāprot uzburt pārsteidzoša gastronomiskā melodija.

**Raunas iela 12, Cēsis, t. 25515541,  
www.cesuvinabars.lv  
GPS: 57.3132, 25.2770**

Restorāns pārliecinoši ierindojas starp labākajiem Latvijas restorāniem. Te ikvienam gardēdim ir iespēja izjust visdažādākās garšu buketes un nobaudīt gadalaikam atbilstošus produktus, kas nākuši no vietējām saimniecībām, mēžiem, laukiem un pagatavoti ar izcilu prasmi. Savukārt viduslaiku noskaņās ļaus aizceļot restorāna Hanzas savienības laiku meistārstiņi.

**Lāčplēša iela 1, Valmiera,**  
**6. 64281942, [www.ratesvarti.lv](http://www.ratesvarti.lv)**  
**GPS: 57.5390, 25.4252**



Vecpuišu parka sirdī, kurš radies tālajā 1913. gadā, atrodas parka dvēsele – koncertzāle “Valmiera”. Tā ir multifunkcionāla ēka Valmieras sirdī, kur iespējams baudīt ne tikai kultūru, bet atelpā iestiprināties arī koncertzāles restorānā “Vecpuišis”. Viesi tiek aicināti nobaudīt pavāru gatavoto ēdienu un pārliecināties par viņu meistarību.

L. Paegles iela 10, Valmiera,  
t. 26110026,  
[www.koncertzalevalmiera.lv](http://www.koncertzalevalmiera.lv)  
GPS: 57.5362, 25.4179

Restorāns –bārs "Agnese" ir kā piedzīvojumiem bagātas grāmatas lasīšana, kas, šķiet, nekad nebeidzas! Te atradīsiet gan senlatviešu virtuves raksturīgās grūbas un citus graudaukus, gan zandartus un līņus no tuvējā Burtnieku ezera, sezonas ogas un dārzenus gardēžiem tikamos salikumos, gan iepazīsīties gastronomiskos stāstus no daudzām citām valstīm.

**Tērbatas 16a, Valmiera,**  
t. 64207304, [www.hotelwolmar.lv](http://www.hotelwolmar.lv)  
GPS: 57.5434, 25.4306

“Valmiermuižas alus” saime kopj alus baudīšanas kultūru Latvijā, lai svētku galdā miestiešs atkal sūtītu godu vietā, gluži kā sendienās. Valmiermuižas Alus virtuves daudzinaītais #zemesgarša stāsts ir par Latvijas zemē meklējamiem produktiem katrā no sezonām. No tā, kas šobrīd Latvijas laukos, plavās, mežos un udepas atrodams, restorāna virtuvē tiek radītas pārsteidzošas garšu kombinācijas.

**Dzirnavu iela 2, Valmiermuiža, Valmieras pag., Burtnieku novads,**  
t. 28664424, [www.valmiermuiza.lv](http://www.valmiermuiza.lv)  
GPS: 57.5559, 25.4341

Restorāns piedāvā īpaši izsmalcinātu ēdienkarti – mūsdienīgas interpretācijas par tuvākajā apkaimē briedušiem ķirbiem un āboliem, Valmiermuižā audzētiem trušiem vai netālajā Burtņika ezerā ķertām zivīm un citām dabas veltēm. Ja pils saimnieks bijis medībās, ēdienkartē atradīsiet arī gardi pagatavotus medījumus. Restorāns iekļauts arī prestižajā "The White Guide Nordic 2017" restorānu ceļvedī kā septiņais labākais Latvijā

**Dikļi, Kocēnu novads, t. 26515445,  
www.diklupits.lv  
GPS: 57.5978, 25.1025**

Viesiem piedāvātie ēdieni gatavoti, iedvesmojoties no muižās pirmās saimnieces grāmatas. Un tāpat kā 18. gs., arī šodien restorāna pavāri izvēlās vietējo novada zemnieku produkciju, kas vienmēr ir svaiga un garšīga – no apkārtnes saimniecībām iepērk gulas, dārzeņus, piena produktus, olas un pat zivis. Savukārt, ogas un sēnes ir lasītas Ungurmuizas apkārtnes mežos!

**Ungurmuiza, Raiskuma pagasts,  
Pārgaujas novads, t. 25652388,  
[www.ungurmuiza.lv](http://www.ungurmuiza.lv)  
GPS: 57.3625, 25.0887**

Autentiskā gulbūve ir mājvieta vienam no Siguldas apkaimes restorāniem. Vienšēta ar savu dzīves ritmu, harmonijā ar dabu. Kungu Rijas virtuvi var raksturot ar franču pavāra tēzi „Vienkāršība labklā - meistariības pierādījums. Laba virtuve? Kad lietas garšo tā, kādas tās ir.” Atrodas 700m no Turaidas muzejrezervāta.

**„Kungu Rija”, Krimuldas novads,  
t. 67971473, [www.kungurija.lv](http://www.kungurija.lv)  
GPS: 57.18420, 24.8315**



Iecienītais Bīriņu Pils restorāns atrodas greznā, parku apņemtā pilī ezera krastā un piedāvā izbaudīt izcilas mūsdienu latviešu virtuves garšas. Bīriņu Pils restorānā ēdienkartes piedāvājumā ir no bioloģiskām izejvielām pagatavoti ēdieni, interesanti vietējie medījumi, mājas saldējumi, kā arī visgaršākais rūpimāks kūrtojums – tradicionālais latviešu saldaiss ēdiens.

**Bīriņi, Limbažu novads,**  
**T. 26521733, [www.birinupils.lv](http://www.birinupils.lv)**  
**GPS: 57.2438, 24.6595**

Restorānā, no kura paveras skats uz majestātisko Sv. Jāņa baznīcu, saimnieki divi cēsnieki, kuri galdā ceļ vietējo zemnieku izaudzētus gardumus. Galvenie akcenti ēdienkartē – svaigi, tikko no dārza, mēža vai saimnieku pagrabiem sarūpēti produkti, kam vai nu senās pavārgrāmatās, vai pavāru ideju krātuvēs piemeklētas īpašas receptes.

**Rīgas iela 24a, Cēsis**  
**T. 28377783, [www.cafe2locals.lv](http://www.cafe2locals.lv)**  
**GPS: 57.3115, 25.2706**

Atpušoties senajā Kārļamuižā, var baudīt gardu mājas virtuvi. Maltīšu pagatavošanai Kārļamuižā izmanto gan vietējās izejsmas produktus, gan muižas saimnieku audzētus labumus. Restorāna zālē iebūvēts kamīns, kas piešķir restorānam mājīgumu.

**"Kārļamuiža", Kārļi,  
Amatas novads, t. 26165298,  
www.karlamuiza.lv  
GPS:57.2406,25.2121**





195



## GAUJAS RESTORĀNI UN KAFEJNĪCAS

### Restorāni

“Dikļu pils” Dikļi, Kocēnu novads	t. 64207480	www.diklupils.lv	GPS: 57.5978, 25.1025
“Aparjods” Ventas iela 1a, Sigulda	t. 67974414	www.aparjods.lv	GPS: 57.1414, 24.8446
“Gadalaiki” “Ezeri”, Siguldas novads	t. 67973009	www.hotelezeri.lv	GPS: 57.1319, 24.8542
Viesnīcas “Sigulda” restorāns Pils iela 6, Sigulda	t. 67972263	www.hotelsigulda.lv	GPS: 57.1555, 24.8524
Viesnīcas “Santa” restorāns “Kalnāņi”, Siguldas novads	t. 67705271	www.hotelsanta.lv	GPS: 57.1307, 24.8456
“Kungu Rija” Turaidas – Raganas ceļa 1. km, Krimuldas novads	t. 67971473	www.kungurija.lv	GPS: 57.1842, 24.8315
“Garšas Frekvence” Mālpils iela 4b, Sigulda	t. 67974889	www.hotelsegevold.lv	GPS: 57.1436, 24.8571
“Mālpils muižas restorāns”Pils iela 6, Mālpils, Mālpils novads	t. 67102555	www.malpilermuiza.lv	GPS: 57.0064, 24.9494
“Bīriņu pils restorāns”Bīriņi, Limbažu novads	t. 26521733	www.birinupils.lv	GPS: 57.2438, 24.6595
“KANNAS” “Annas muiža”, Amatas novads	t. 64180700	www.annashotel.com	GPS: 57.0343, 25.3633
“Rāmkalni” “Vītiņkalni”, Inčukalna novads	t. 67511280	www.ramkalni.lv	GPS: 57.1248, 24.6585
“Agnese” Tērbatas iela 16a, Valmiera	t. 64207301	www.hotelwolmar.lv	GPS: 57.5434, 25.4306
“Hotel Cēsis” restorāns Vienības laukums 1, Cēsis	t. 64120122		GPS: 57.3140, 25.2746
“Rātes Vārti” Lāčplēša iela 1, Valmiera	t. 64281942	www.ratesvarti.lv	GPS: 57.5390, 25.4252
“Vecpuišis” Leona Paegles 10, Valmiera	t. 26110026	www.koncertzalevalmiera.lv	GPS: 57.5362, 25.4179
“Fazenda Bazārs” Vidzemes šoseja 14, Sigulda	t. 66900669	www.fazenda.lv	GPS: 57.1454, 24.8590
“Jonathan Spa Estate” Amatiems, Amatas novads	t. 25606066	www.jonathanspahotel.com	GPS: 57.2254, 25.3034
“Cēsu Vīna bārs” Raunas iela 12, Cēsis	t. 25515541	www.cesuvinabars.lv	GPS: 57.3132, 25.2770
“Priede” Rīgas iela 27, Cēsis	t. 27212727		GPS: 57.3113, 25.2706
“Teātra Vīna Bārs” Lāčplēša iela 4, Valmiera	t. 29401499	www.teatravinabars.lv	GPS: 57.5394, 25.4261
“Valmiermuižas Alus virtuve” Dzirnavu iela 2, Valmiermuiža	t. 28664424	www.valmiermuiza.lv	GPS: 57.5559, 25.4314
“Ungurmuižas restorāns” Ungurmuiža, Pārgaujas novads	t. 25652388	www.ungurmuiza.lv	GPS: 57.3625, 25.0887
“Villa Santa restorāns” Gaujas iela 88, Cēsis	t. 64161049	www.villasanta.lv	GPS: 57.3106, 25.2302
“Kārļamuižas restorāns” “Kārļamuiža”, Kārļi, Amatas novads	t. 26165298	www.karlamuiza.lv	GPS: 57.2406, 25.2121

### Krodziņi

“Kaķītis” Senču iela 1, Sigulda	t. 67976886	www.kakiskalns.lv	GPS: 57.1431, 24.8291
“Bucefāls” “Ceļmalas”, Siguldas novads	t. 29747000	www.bucefals.lv	GPS: 57.1538, 24.8999
“Mazais Ansis” “Ansiši”, Rubene, Kocēnu novads	t. 64230352	www.mazais-ansis.lv	GPS: 57.4649, 25.2559
“Glendeloka” A. Kronvalda iela 2b, Cēsis	t. 64161016	www.glendeloka.lv	GPS: 57.3220, 25.2984
“Vilhelmīnes dzirnavas” Sprīņu iela 1, Līgatne	t. 27551311	http://vilhelmine.lv	GPS: 57.2337, 25.0402
“Pie Jančuka” Sprīņu iela 4, Līgatne	t. 29149596		GPS: 57.2325, 25.0429
“Sorbas” Kilometre 37 of motor road Rigas-Sigulda	t. 28445544	www.sorbas.lv	GPS: 57.1139, 24.6260
“Pie Brāļa” “Valteri”, Vangaži	t. 29414000	www.krogspiebrala.lv	GPS: 57.0898, 24.5575
Bērzkrogs “Krogzemnieki”, Veselava, Priekule novads	t. 20611199		GPS: 57.2793, 25.4939
“Zandarts”, Krimuldas nov., pie Braslas	t. 29996726		GPS: 57.1744, 25.352
Pils krodziņš “Pils ķēķis” Bruņinieku iela 4, Valmiera	t. 29160457		GPS: 57.5390, 25.4285



204



191



192

### Kafejnīcas, bistro

“Kaķu Māja” Pils iela 8, Sigulda	t. 29150104	www.cathouse.lv	GPS: 57.1563, 24.8517
“Ritters” Pils iela 4b, Sigulda	t. 67709625	www.hotelpils.lv	GPS: 57.1544, 24.8532
“Kaupo Cafe” “Jaunbeites”, Siguldas novads	t. 29216831	www.hotelkaupo.lv	GPS: 57.1410, 24.8410
“Reiņa Cafe” “Kalnzaķi”, Krimuldas novads	t. 29689953	www.reinatrase.lv	GPS: 57.1796, 24.8175
“Pagrabiņš” Vienības laukums 1, Cēsis	t. 64120125		GPS: 57.3140, 25.2746
“DOMA” L. Paegles iela 15a, Sigulda	t. 26451614	www.facebook.com/domasigulda	GPS: 57.1598, 24.8462
“Eklērs” Pils iela 1, Sigulda	t. 29168113	www.eklers.lv	GPS: 57.1537, 24.8528
“Jāņoga”, Valmieras iela 21b, Cēsis	t. 22143367		GPS: 57.3181, 25.2842
“Cafe2Locals” Rīgas iela 24a, Cēsis	t. 28377783		GPS: 57.3114, 25.2705
“Pie Raunas vārtiem” Rīgas iela 3, Cēsis	t. 64127172		GPS: 57.3127, 25.2746
“SOLO” J. Poruka iela 21a, Cēsis	t. 26670033		GPS: 57.3144, 25.2932
Rehabilitācijas centrs “Līgatne” “Skaļupes”, Līgatnes novads	t. 64161915	www.rehcentrsligatne.lv	GPS: 57.2560, 25.0709
“Trīs kūkas” “Ramatas”, Augšlīgatne	t. 29829121		GPS: 57.2338, 25.0380
“Šķesteri” Straupe, Pārgaujas novads	t. 29409182		GPS: 57.3535, 24.9553
“Bastions” Bastiona iela 24, Valmiera	t. 64225502		GPS: 57.5394, 25.4226
“Jauna Saule” Rīgas iela 10, Valmiera	t. 28330657	www.jaunasaule.lv	GPS: 57.5386, 25.4206
“Province” Niniera iela 6, Cēsis	t. 26407008	www.province.lv	GPS: 57.3160, 25.2747
“Vendene” Raunas iela 17, Cēsis	t. 64161361	www.glendeloka.lv	GPS: 57.3128, 25.2749
“Namma” Vidus iela 1, Sigulda (tirdzniecības centrs “Elvi”)	t. 22022386	www.namma.lv	GPS: 57.1531, 24.8479
“Namma” Vidzemes šoseja 16, Sigulda (tirdzn. centrs “Raibais suns”)	t. 25456333	www.namma.lv	GPS: 57.1447, 24.8594
“Mr. Biskvīts” Ausekļa iela 9, Sigulda	t. 67976611	www.mbiskvits.lv	GPS: 57.1537, 24.8528
“GUSTAVbekereja” Ventas iela 1; Strēlnieku 2, Sigulda	t. 67974452	www.gustavbekereja.lv	GPS: 57.1421, 24.8447
“Vinetas un Allas kārumlāde” Rīgas iela 12, Cēsis	t. 28375579		GPS: 57.3120, 25.2729
“Birums” “Sprīdīši”, Kocēnu novads	t. 64207523		GPS: 57.5246, 25.3757
“Dzirnakmeņi” “Ieriķu dzirnavas”, Ieriķi, Amatas novads	t. 64170089	www.ierikudzirnavas.lv	GPS: 57.2088, 25.1701
“Melturi” “Sarkanāboli”, Drabešu pagasts, Amatas novads	t. 64107183		GPS: 57.2261, 25.2492
“Runčuks” Nītaure, Nītaure Parish, Amatas novads			GPS: 57.0717, 25.1940
“Bazaars” Rīgas iela 25, Cēsis	t. 29966890		GPS: 57.3114, 25.2710
“Cafe 7 Bar” Rīgas iela 7, Cēsis	t. 20208749		GPS: 57.3119, 25.2740
“Zaķīši” Raiskums, Pārgaujas novads	t. 26645599	www.hotelzakisi.lv	GPS: 57.3150, 25.1548
“Retro” Raunas iela 10, ieeja no Izstādes ielas, Cēsis	t. 26595654		GPS: 57.3133, 25.2775
Bistro “CATA” J. Poruka iela 8, Cēsis	t. 29113954	www.garsigi.com	GPS: 57.3148, 25.2884
“Aroma” Lenču iela 4, Cēsis	t. 29102277		GPS: 57.3133, 25.2745
“Melnais Gulbis” Rīgas iela 20, Cēsis	t. 26175841		GPS: 57.3119, 25.2715
“Siguldas kebabs” Dārza iela 29, Sigulda		www.facebook.com/pg/SiguldasKebabs	GPS: 57.1566, 24.8656
“Zulū” Pulkveža Briēža iela 113, Sigulda	t. 26069886	www.facebook.com/zulusigulda/	GPS: 57.1544, 24.8847

### Picērijas

“La Pizza Veloce” Raiņa iela 2, Sigulda	t. 27787711	www.atrapica.lv	GPS: 57.1543, 24.8547
“La Pizza Veloce” Rīgas iela 45, Valmiera	t. 20009119	www.atrapica.lv	GPS: 56.8796, 24.6031
“Čili Pica” Strēlnieku iela 2, Sigulda (tirdzn. centrs “Šokolāde”)	t. 67973955	www.e-pica.lv	GPS: 57.1430, 24.8443
“Čili Pica” G. Apiņa iela 10a, Valmiera (tirdzn. centrs “Maxima”)	t. 64228558	www.e-pica.lv	GPS: 57.5426, 25.4171
“Zaļumnieku piestātne” Pils iela 9, Sigulda	t. 29150104	www.cathouse.lv	GPS: 57.1572, 24.8508
StudioPizza Rīgas iela 20, Cēsis	t. 20606000	www.studiopizza.lv	GPS: 57.3117, 25.2720





114



## GAUJAS NAKTSMĪTNES

### Viesnīcas

"Dikļu pils" Dikļi, Kocēnu novads	t. 64207480	www.diklupils.lv	GPS: 57.5978, 25.1025
"Aparjods" Ventas iela 1a, Sigulda	t. 67972230	www.aparjods.lv	GPS: 57.1414, 24.8446
"Kārļamuiža" "Kārļamuiža", Kārļi, Amatas novads	t. 26165298	www.karlamuiza.lv	GPS: 57.2406, 25.2121
SPA viesnīca "Ezeri" "Ezeri", Siguldas novads	t. 67973009	www.hotelezeri.lv	GPS: 57.1319, 24.8542
SPA viesnīca "Jonathan SPA Estate" Amatiems, Amatas novads	t. 25606066	www.jonathanspahotel.com	GPS: 57.2254, 25.3034
"Sigulda" Pils iela 6, Sigulda	t. 67972263	www.hotelsigulda.lv	GPS: 57.1555, 24.8524
"Santa" "Kalnāņi", Siguldas novads	t. 67705271	www.hotelsanta.lv	GPS: 57.1307, 24.8456
"Bīriņu pils" Bīriņi, Limbažu novads	t. 64024033	www.birinupils.lv	GPS: 57.2438, 24.6595
"Mālpils muiža" Pils iela 6, Mālpils, Mālpils novads	t. 26666600	www.malpileri.lv	GPS: 57.0064, 24.9494
"Melturi" "Melturi", Amatas novads	t. 29267224	www.melturi.viss.lv	GPS: 57.2188, 25.2314
"Good Stay Segevold" Mālpils iela 4b, Sigulda	t. 67974848	www.hotelsegevold.lv	GPS: 57.1436, 24.8571
"Naktsmājas" Vaidavas iela 15, Valmiera	t. 64201200	www.naktsmajas.lv	GPS: 57.5274, 25.3902
"Wolmar" Tērbatas iela 16a, Valmiera	t. 64207301	www.hotelwolmar.lv	GPS: 57.5434, 25.4306
"Hotel Cēsis" Vienības laukums 1, Cēsis	t. 64120122	www.hotelkolonna.com	GPS: 57.3140, 25.2746
"Kaķītis" Senču iela 1, Sigulda	t. 67976886	www.kakiskalns.lv	GPS: 57.1431, 24.8291
"Pils" Pils iela 4b, Sigulda	t. 67709625	www.hotelpils.lv	GPS: 57.1544, 24.8532
"Katrīna" Mazā Katrīnas iela 8, Cēsis	t. 20008870	www.hotelkatrina.com	GPS: 57.3116, 25.2680
"Atpūta" Cīruļu iela 49, Cēsis	t. 64127811	www.hotelatputa.lv	GPS: 57.3037, 25.2418
"Kaķis" Pils iela 8, Sigulda	t. 26616997	www.cathouse.lv	GPS: 57.1563, 24.8517
"Annas Hotel" "Annasmuiža", Zaubes pagasts, Amatas novads	t. 64180700	www.annashotel.com	GPS: 57.0343, 25.3633
Sajūtu parka atpūtas komplekss J. Daliņa iela 2, Valmiera	t. 27879242	www.voc.lv	GPS: 57.5410, 25.4405
"Vidzeme" Ausekļa iela 31, Valmiera	t. 64229606	www.viesnicavidzeme.lv	GPS: 57.5280, 25.3975
"Gustavs" Lielā Katrīnas iela 28, Cēsis	t. 26017771	www.hotelkatrina.com	GPS: 57.3120, 25.2665
"Zaķīši" Raiskums, Pārgaujas novads	t. 26645599	www.hotelzakisi.lv	GPS: 57.3150, 25.1548
"Kūrortviesnīca Līgatne" "Skajupes", Līgatnes pag., Līgatnes nov.	t. 64161915	www.rehcentrsligatne.lv	GPS: 57.2560, 25.0709
"Villa Santa" Gaujas iela 88, Cēsis	t. 64177177	www.villasanta.lv	GPS: 57.3106, 25.2302

### Viesu nami

"Livonija" Pulkveža Brieža iela 55, Sigulda	t. 67973066	www.livonija.viss.lv	GPS: 57.1495, 24.8594
"Brūveri" "Brūveri", Siguldas novads	t. 26092153	www.hotelbruveri.lv	GPS: 57.1554, 24.8198
"Reinis" "Kalnzaķi", Krimuldas novads	t. 29272255	www.reinatrase.lv	GPS: 57.1796, 24.8175
"Mauriņi" "Mauriņi", Allažu pagasts, Siguldas novads	t. 29208640	www.maurini.viss.lv	GPS: 57.0569, 24.8323
"Kaupo" "Jaunbeites", Sigulda	t. 29607356	www.hotelkaupo.lv	GPS: 57.1410, 24.8410

"Parks" Atbrīvotāju iela 1, Sigulda	t. 29407215	www.parks-inn.lv	GPS: 57.1555, 24.8587
"Lantus" "Lantus", Bērzaines pagasts, Kocēnu novads	t. 26519319	www.laukumaja.lv	GPS: 57.6317, 25.2430
"Rakši" "Rakši", Drabešu pagasts, Amatas novads	t. 20009098	www.kameli.lv	GPS: 57.2756, 25.1979
"Nītaures dzirnavas" "Dzirnavas", Nītaure, Amatas novads	t. 29176967	www.nitauresdzirnavas.lv	GPS: 57.0730, 25.1858
"Kalniņi" "Jaunkalniņi", Drabešu pagasts, Amatas novads	t. 26022248	www.kalnini.lv	GPS: 57.2367, 25.2601
"Bērzi" "Bērzi", Plācis, Pārgaujas novads	t. 29738677		GPS: 57.3625, 24.9769
"Villa Alberta" Līvkalna iela 10a, Sigulda	t. 27770203	www.villaalberta.lv	GPS: 57.1660, 24.8626
"Līvkalni" Pēteralas iela b/n, Līvkalni 3, Līvkalns 2, Sigulda	t. 26002200		GPS: 57.1699, 24.8734
"Denderi" "Denderi", Vaidavas pagasts, Kocēnu novads	t. 29242644		GPS: 57.4416, 25.2682
"Mazais Ansis" "Ansiši", Rubene, Kocēnu novads	t. 64230352	www.mazais-ansis.lv	GPS: 57.4649, 25.2559
"Meldri" "Meldri", Kocēnu pagasts, Kocēnu novads	t. 26483015		GPS: 57.4341, 25.2700
"Luca" Lucas iela 2, Valmiera	t. 29456899	www.atputasbazes.lv/luca	GPS: 57.5398, 25.4312
"Province" Niniera iela 6, Cēsis	t. 29463284	www.province.lv	GPS: 57.3160, 25.2747
"Augstrozes" "Ezernieki", Raiskums, Pārgaujas novads	t. 26699996	www.augstrozes.com	GPS: 57.3126, 25.1573
"Rožkalns" "Rožkalni", Raiskuma pagasts, Pārgaujas novads	t. 29118831	www.rozkalns.net	GPS: 57.3045, 25.1394
"Ezergribieši" "Gribieši", Kocēnu novads	t. 29485859	www.ezergribiesi.lv	GPS: 57.4370, 25.2753
"Vakarvēji" "Vakarvēji", Kocēnu pagasts, Kocēnu novads	t. 29213204	www.vakarveji.lv	GPS: 57.5147, 25.2600
"Eglaines" "Eglaines", Kārļi, Amatas novads	t. 29172332	www.hoteleglaines.lv	GPS: 57.2381, 25.1921
"Ungurmuiža" Raiskuma pagasts, Pārgaujas novads	t. 22007332	www.ungurmuiža.lv	GPS: 57.3625, 25.0887
"Burtakas" "Burtakas", Straupes pagasts, Pārgaujas novads	t. 29451234	www.burtakas.lv	GPS: 57.3479, 24.9339
"Ungurmalas" "Ezermalas", Raiskuma pagasts, Pārgaujas novads	t. 26433390	www.ungurmalas.lv	GPS: 57.3503, 25.1007
"Unce" Cēsu iela 20, Valmiera	t. 29426161	www.macibucentrs.lv	GPS: 57.5316, 25.4236
"Laimas ligzda" "Lejas Astītes", Amatas novads	t. 29158821	www.laimesligzda.lv	GPS: 57.2569, 25.2540
"Celmi" "Celmi", Vaives pagasts, Cēsu novads	t. 26541266	http://celmi.celotajs.lv	GPS: 57.2085, 25.4231
"Kārumnieki" "Kalnabeites", Siguldas pagasts, Siguldas novads	t. 29338444	www.karumnieki.com	GPS: 57.1276, 24.8535
"Inčukalna strops" Cīruļu iela 4b, Inčukalns	t. 29467037	www.viesunamem.lv/incukalna-strops	GPS: 57.0990, 24.6883
Motel "Sorbas" Rīgas – Siguldas 37. km	t. 28445544	www.sorbas.lv	GPS: 57.1139, 24.6260
"Aivari" Inčukalna novads	t. 29221519	www.viesunamem.lv/aivari	GPS: 57.1245, 24.6434
"Madaras" Vaidavas pagasts, Kocēnu novads	t. 29268692	www.muca.lv	GPS: 57.4323, 25.2017
"arkHouse" Ata Kronvalda iela 43a, Cēsis	t. 22438143		GPS: 57.3047, 25.2876
"Kunči" "Gala kunči", Priekuļu pagasts, Priekuļu novads	t. 26414789	www.kunci.viss.lv	GPS: 57.3094, 25.4144
"Laso" "Alkšņi", Priekuļu pagasts, Priekuļu novads	t. 29463284	www.laso.lv	GPS: 57.3261, 25.2805
"Sillakas" "Sillakas", Liepas pagasts, Priekuļu novads	t. 29188367	www.sillakas.lv	GPS: 57.3573, 25.4508
"Spāriņu kalns" "Gala Spāriņi", Priekuļu pagasts, Priekuļu novads	t. 22006060	www.sparinukalns.lv	GPS: 57.3345, 25.5295
Skangaļu muiža "Skangaļi", Liepas pagasts, Priekuļu novads	t. 25300030	www.skangali.lv	GPS: 57.3990, 25.4942





Viesu nami

“Pie Pētera” “Vaguli”, Priekuļu pagasts, Priekuļu novads	t. 28348909		GPS: 57.3245, 25.2830
“Vējaines” “Vējaines”, Veselavas pagasts, Priekuļu novads	t. 26153918	www.vejaines.lv	GPS: 57.2756, 25.5082
“Jāņkrasti” Krasta iela 3a, Jāņmuiža, Priekuļu novads	t. 29377732		GPS: 57.3511, 25.3265
“Labā oma” Meža iela 2, Cēsis	t. 29727244		GPS: 57.2993, 25.2857
“Agave” “Vecžiguri”, Līgatnes pag., Līgatne nov.	t. 26407514		GPS: 57.1422, 25.1040
“Ilzītes” “Ilzītes”, Līgatnes pag., Līgatnes nov.	t. 29127134		GPS: 57.1942, 25.0303
“Ezernieki” “Ezernieki”, Līgatnes pag., Līgatnes nov.	t. 26592550	www.ezernieki.lv	GPS: 57.1996, 25.0083
“Ratnieki” “Ratnieki”, Līgatnes pag., Līgatnes nov.	t. 26445211	www.ratnieki.lv	GPS: 57.2237, 24.9615
“Bēršas” “Bēršas”, Krimuldas pag., Krimuldas nov.	t. 27570237	www.bersas.lv	GPS: 57.1826, 24.8599
“Jaunlīdumnieki” “Līdumnieki”, Mālpils nov.	t. 25429962	www.jaunlidumnieki.lv	GPS: 57.0292, 24.9362

Apartamenti

“Prieka Pietura” Stacijas iela 6, Sigulda	t. 29267957	www.priekapietura.lv	GPS: 57.1508, 24.8449
“Rewija” Raiņa iela 2c, Valmiera	t. 26567628	www.rewija.lv	GPS: 57.5411, 24.4249
“Rožu romantika” L. Paegles iela 2d-49, Cēsis	t. 29364219	www.rozuromantika.lv	GPS: 57.1618, 24.8255
“Vecpilsētas apartamenti” Rīgas iela 17a, Cēsis	t. 26335599		GPS: 57.3118, 25.2725
“Glūdas grava” Glūdas iela 6a, Cēsis	t. 29671682	www.gludasgrava.lv	GPS: 57.3130, 25.2606
“Cēsu namiņš” Lielā Skolas iela 7, Cēsis	t. 20262929		GPS: 57.3121; 25.2724
“Gaujas ielas apartamenti” Gaujas iela 11-32, Valmiera	t. 29451234		GPS: 57.5349, 25.4194
“Rīgas ielas apartamenti” Rīgas iela 28-35, Valmiera	t. 29487711	www.apartaments.lv	GPS: 57.5380, 25.4141
“Apinis” Rīgas iela 20-19, Valmiera	t. 29487711		GPS: 57.5381, 25.4173
“Ceturtdā stāva apartamenti” Vāveres iela 9-39, Cēsis	t. 26608166		GPS: 57.3036, 25.2767
“Pilsētas apartamenti” Leona Paegles 19A, Cēsis	t. 27440969		GPS: 57.3021, 25.2820
“Kovārņi” Kovārņu iela 10, Cēsis	t. 27841107		GPS: 57.3050, 25.2267
“Līvu apartamenti” Zvārtas iela 5, Līvi	t. 26608166		GPS: 57.2793, 25.2409
“Līgatnes papīrfabrikas vēsturiskā ciemata apartamenti” Brīvības iela 5, Līgatne	t. 26603039		GPS: 57.2341; 25.0400
“Vilhelmīnes apartamenti” Brīvības iela 5, Līgatne	t. 27551311		GPS: 57.2339; 25.0404
“Rīgas kalna apartamenti” Rīgas iela 5, Līgatne	t. 29142242		GPS: 57.2305, 25.0397
“Lāču miga” Gaujas iela 22, Līgatne	t. 29133713		GPS: 57.2453, 25.0459
“Stacijas apartaments” Stacijas iela 41-5, Valmiera	t. 28635857		GPS: 57.5249, 25.4381
“Hannas rezidence” Sporta iela 28, Valmiera	t. 29111809		GPS: 57.5356, 25.3921
“Parka apartamenti” Lucas iela 8, Valmiera	t. 29428432		GPS: 57.5430, 25.4279
“Jasmīne” Rubenes iela 40, Valmiera	t. 29220853		GPS: 57.5467, 25.4213
“Vanadzīņa nams” Rīgas iela 15, Cēsis	t. 26491493	www.vanadzinamaja.lv	GPS: 57.3118, 25.2724

Brīvdienu mājas

“Mednieku namiņš” Mednieku māja, Sigulda	t. 26553922	www.celotajs.lv/medniekunamins	GPS: 57.1618, 24.8255
“Pīlskalni” “Pīlskalni”, Kocēnu pagasts, Kocēnu novads	t. 29299268	www.pilskalni.lv	GPS: 57.4615, 25.2684
“Ezerklabi” “Jaun-Klabi”, Amatas pagasts, Amatas novads	t. 29266445	www.ezerklabi.lv	GPS: 57.1784, 25.2449
“Jaunbrenguļi” “Jaunbrenguļi”, Raiskuma pag., Pārgaujas nov.	t. 26330479	www.jaunbrenguli.lv	GPS: 57.3183, 25.1964
“Vējiņi” “Vējiņi”, Straupes pagasts, Pārgaujas novads	t. 29354189	www.pazemesezeri.lv	GPS: 57.3449, 24.9185
“Meža rozes” “Meža rozes”, Amatas pagasts, Amatas novads	t. 29143244	www.mezarozes.lv	GPS: 57.1899, 25.2069
“Murmuiža” Amatas pagasts, Amatas novads	t. 29407904	www.amata.lv	GPS: 57.1894, 25.3539
“Upeslejas” “Upeslejas”, Straupe, Pārgaujas novads	t. 29441970	www.celotajs.lv/upeslejas	GPS: 57.3635, 24.9589
“Ezersēta” “Gaižēni”, Raiskuma pagasts, Pārgaujas novads	t. 29262455	www.ezerseta.lv	GPS: 57.3247, 25.1382
“Kužas” “Kužas”, Vaidavas pagasts, Kocēnu novads	t. 29472671	www.atputagimenei.lv	GPS: 57.6344, 25.1932
“Avoti” “Avoti”, Valmieras pagasts, Burtnieku novads	t. 29499342	www.avoti.com	GPS: 57.5562, 25.4440
“Estere” Gaujas iela 50, Cēsis	t. 29255649		GPS: 57.3077, 25.2523
“Ezerkalni” “Ezerkalni 1”, Raiskuma pag., Pārgaujas novads	t. 29349365	www.ezerkalni.mozello.lv	GPS: 57.3082, 25.1662
Kempings “Kecis” “Kēči”, Raiskuma pagasts, Pārgaujas novads	t. 27400316	www.kecis.lv	GPS: 57.3289, 25.0899
“Mežrozes” “Mežrozes”, Liepas pagasts, Priekuļu novads	t. 29426230	www.mezrozes.lv	GPS: 57.3602, 25.3891

Hosteļi

Hostelis/viesnīca “Krimuldas muiža” Mednieku iela 3, Sigulda	t. 29111619	www.krimuldaspils.lv	GPS: 57.1677, 24.8298
Kocēnu sporta nams Alejas iela 4, Kocēni, Kocēnu novads	t. 64220647		GPS: 57.5221, 25.3350
Hostelis “Buts” Bērzaines iela 15, Cēsis	t. 27898049		GPS: 57.3119, 25.2594
Hostelis “Priekuļi” Dārza iela 12, Priekuļi	t. 64130015	www.hostelispriekuli.lv	GPS: 57.3078, 25.3618
“Stadium hostel” Jāņa Daliņa iela 2, Valmiera	t. 26173457		GPS: 57.5410, 25.4405

Kempingi

“Apaļkalns” “Apaļkalns”, Raiskums, Pārgaujas novads	t. 29448188	www.apalkalns.lv	GPS: 57.3174, 25.1479
“Siguldas pludmale” Peldu iela 2, Sigulda	t. 29244948	www.makars.lv	GPS: 57.1575, 24.8367
Kanoe kempings Gaujas iela 36, Līgatne	t. 29244948	www.makars.lv	GPS: 57.2545, 25.0457
Ozolkalna kempings “Saulkrasti”, Drabešu pagasts, Amatas nov.	t. 26400200	www.ozolkalns.lv	GPS: 57.2999, 25.2172
“Zuši” “Zuši”, Krustiņi, Inčukalna novads	t. 28327110	www.zusi.lv	GPS: 57.1296, 24.6293
“Jaunarāji” “Jaunarāji”, Brenguļu pagsts, Beverīnas novads	t. 29121702	www.jaunaraji.lv	GPS: 57.5470, 25.4899
“Paegli” “Paegli”, Limbažu pagasts, Limbažu novads	t. 29819364	www.pazemesezeri.lv	GPS: 57.4272, 24.8051
“Unguri” “Unguri”, Raiskuma pagasts, Pārgaujas novads	t. 29120992	www.kempingi.lv/unguri	GPS: 57.3530, 25.0874
“Briedīši” “Briedīši”, Raiskuma pagasts, Pārgaujas novads	t. 26466916	www.briedisi-ak.lv	GPS: 57.2946, 25.1253
“Zemturi” “Zemturi”, Līgatnes pagasts, Līgatnes novads	t. 29482791	www.ligatneszemturi.lv	GPS: 57.1690, 25.0408
“Žagarkalns” Mūrlejas iela 12, Cēsis	t. 26266266	www.zagarkalns.lv	GPS: 57.3114, 25.2245
“Rāceņi” Rāceņi- 3, Vaidavas pagasts, Kocēnu novads	t. 29232478		GPS: 57.4447, 25.2689
“Baiļi” “Baiļi” Kauguru pagasts, Beverīnas novads	t. 29284119	www.baili.lv	GPS: 57.5356, 25.4685
“Pie Tēva Tuka” “Pingvīni”, Drabešu pagasts, Amatas novads	t. 29186772	www.amata.lv	GPS: 57.2586, 25.2656





## DODIES PASĀKUMĀ

### STARPTAUTISKAIS ZIEMAS MŪZIKAS FESTIVĀLS VALMIERĀ

Starptautiskais Ziemas mūzikas festivāls Valmierā norit jau 25 gadus. Tajā ar koncertiem viesojas Latvijas mūzikas zvaigznes, izpildot baroka un Vīnes klasiku skaņdarbus, kā arī piedāvājot iepazīt citus mūzikas stilus.

**Kad:** janvāris

**Vairāk info:** [www.visit.valmiera.lv](http://www.visit.valmiera.lv)

### MĀKSLAS DIENAS VALMIERĀ

Katru gadu aprīlī Valmierā norisinās mākslas dienas, ar īpašu katram gadam izvēlētu tematiku, piemēram, "Krāsu šlaksti" vai "Garšas paletes". Mākslas dienu ietvaros notiek izstādes, radošās darbnīcas, vides objektu radīšana, lekcijas un meistarklases, kā arī tiek īstenotas radošās partnerības ar dažādu jomu uzņēmējiem.

**Kad:** aprīlis

**Vairāk info:** [www.visit.valmiera.lv](http://www.visit.valmiera.lv)

### STĀDU PARĀDE SIGULDAS SVĒTKU LAUKUMĀ

Latvijā audzētu stādu izstāde un tirgus, tikšanās ar stādu audzēšanas un dārzu ierīkošanas speciālistiem. Pasākumā piedalās lielākā daļa Latvijas stādu audzētāju (t.sk. vairāk kā 100 Latvijas stādu audzētavas) un tas ir apmeklētākais gada pasākums šajā nozarē.

**Kad:** aprīlis/maijs

**Vairāk info:** [www.staduparade.lv](http://www.staduparade.lv)

### FESTIVĀLS "KINO PEDĀLIS"

Unikālo formu festivālam piešķir kino baudīšana *pop-up* kino teātros, kur dalībniekiem iespējams nokļūt ar velosipēdiem. Dalībnieki var doties trīs dažādu garumu maršrutos: dižpedālis, puspedālis un ģimeņu pedālis.

**Kad:** maijs

**Vairāk info:** [www.visit.valmiera.lv](http://www.visit.valmiera.lv)

### VASARSVĒTKI BĪRIŅU PILĒ

Ceriņu ziedu plaukumā Bīriņu Pils aicina ikvienu uz Vasarsvētku svinībām Pils dārzā. Šajā dienā kā sendienās Jūs prie cēs Svētbridis, mūzika, gleznas, Lielais Šlāgerkoncerts – Zaļumballe, amatnieku tirdziņš, atrakcijas bērniem un pieaugušajiem, kā arī āra kafejnīcas un citas visnotaļ svētkiem piederošas lietas.

**Kad:** maijs

**Vairāk info:** [www.birinupils.lv](http://www.birinupils.lv)

### MUZEJU NAKTS

Gaujas Nacionālā parka pilsētas, muzeji, izstāžu zāles, muižas un pilis līd ar citiem Latvijas un Eiropas kultūras objektiem vienu maija nakti atver apmeklētājiem savas durvis, rīkojot īpašus pasākumus.

**Kad:** maijs. **Info:** [www.entergauja.lv](http://www.entergauja.lv)

### SIGULDAS NOVADA SVĒTKI

Šajos svētkos ikviens ir aicināts iesaistīties notikumos, kas jau izveidojušies par tradīciju. To laikā notiek svētku gājiens ar kultūras programmu, kā arī izklaidējoši un muzikāli priekšnesumi ģimenēm ar bērniem.

**Kad:** maijs

**Vairāk info:** [www.tourism.sigulda.lv](http://www.tourism.sigulda.lv)

### LĪGATNES NOVADA SVĒTKI UN PŪTĒJU ORĶESTRA SVĒTKI.

Ik gadu, maija otrajā pusē Līgatnes novadu ieskandina Pūtēju orķestri, kas sapulcējas Līgatnē. Visas dienas garumā skatāmi vietējo pašdarbnieku un kolektīvu priekšnesumi, tirdziņš, amatu darbnīcas. Vakara noslēgumā svētku gājiens un koncerts.

**Kad:** maijs

**Vairāk info:** [www.ligatne.lv](http://www.ligatne.lv)

### VASARAS SAULGRIEŽU SVINĪBAS TURAI DĀ

Gada tsākajā naktī Tauraidā vari izbaudīt senos svētku rituālus, tradīcijas, tautas dziesmas un dejas. No plkst. 19:00 līdz saules lēktam ikviens aicināts izdzīvot saulgriežu nakts notikumus, līdzdarbojoties, izbaudot dabas burvību, saules un Jāņu dziesmu maģiju.

**Kad:** jūnijs

**Vairāk info:** [www.turaida-muzejs.lv](http://www.turaida-muzejs.lv)

### JĀŅU SVINĪBAS CĒSĪS

Jāņu svinību "Kad baltie mākoņi līgo" laikā vari izzināt senās svētku tradīcijas, kā arī notvert dabas pilnbriedā dzirkstošo svētku noskaņu. Centrālā vasaras saulgriežu svinību vieta Cēsis ir Pils parks un pilsētas zaļās zonas.

**Kad:** jūnijs

**Vairāk info:** [www.visit.cesis.lv](http://www.visit.cesis.lv)

### ZĀĻU DIENA ĀRAIŠOS

Zāļu dienā jūs uzzināsi vairāk par latviskām tradīcijām, sieru siešanu, varēsiet klausīties un mācīties Jāņu un Līgo dziesmas, piedalīties seminārā par ārstniecības un ēdamajiem augiem, to ievākšanas laiku un metodēm.

**Kad:** jūnijs

**Vairāk info:** [www.amatatsnovads.lv](http://www.amatatsnovads.lv)

### MAZIE OPERMŪZIKAS SVĒTKI UNGURMUIŽĀ

Mazie opermūzikas svētki pulcē labākos Latvijas operas māksliniekus. Koncerti noris Ungurmuižas parkā, majestātisku ozolu pakājē.

**Kad:** jūnijs

**Vairāk info:** [www.ungurmuiza.lv](http://www.ungurmuiza.lv)

### CĒSU KAUJU REKONSTRUKCIJA

Cēsu kaujas bija svarīgs Latvijas vēstures pagrieziena punkts, kad 1919.gada jūnijā apvienotais latviešu un igauņu karaspēks sakāva vācu landesvēru. To piemiņai katru gadu 22.jūnijā tās lauku apvidū teatralizētā veidā tiek izspēlēti atkal, lai radītu priekšstatu gan par kaujas norises gaitu, gan arī par armijām, kuras tika iesaistītas šajās cīņās.

**Kad:** jūnijs

**Vairāk info:** [www.pasakumi.cesis.lv](http://www.pasakumi.cesis.lv)

### SARUNU FESTIVĀLS "LAMPĀ" CĒSU PILS PARKĀ

Teātra spēles, izrādes un mākslas instalācijas, kas liek iedziļināties un aizdomāties par varas attiecībām, demokrātiju, sievietes lomu mūsdienu sabiedrībā, reklāmu, uzņēmējdarbību, kā arī saprast, kā veidojas mūsu priekšstatu un pārliecības.

**Kad:** jūlijs

**Vairāk info:** [www.visit.cesis.lv](http://www.visit.cesis.lv)

### MUZIKĀLĀS BROKASTIS SIGULDAS PILS KOMPLEKSĀ

Turpinot mūzikā stāstīt aizraujoši stāstu par Bēthovena saistību ar Siguldu, Siguldas pils kompleksā ik jūlija svētdienu skan kameramūzikas koncerti, atskaņojot Bēthovena un viņa laikabiedru mūziku.

**Kad:** jūlija svētdienas

**Vairāk info:** [www.tourism.sigulda.lv](http://www.tourism.sigulda.lv)

### DIKĻU PILS MŪZIKAS FESTIVĀLS

Dikļu pils mūzikas festivāls pulcē Latvijas labākos mūziķus, kas piepilda parku ar melodiskām dziesmām un burvīgu atmosfēru. Festivāls notiek senās Dikļu pils parkā, aicinot baudīt mūzikas un krāšņās vides mijiedarbību. Senatnīgais parks piešķir mūzikai īpašu skaņējumu.

**Kad:** jūlijs

**Vairāk info:** [www.diklupils.lv](http://www.diklupils.lv)

### VISLATVIJAS ZIRGU DIENAS

Aktīvās atpūtas brīvdabas pasākums visai ģimenei. Krāšņās sacensības ar šova elementiem, skaisti zirgi, mīļi poniji, gardumu un amatnieku tirdziņš un citas atrakcijas.

**Kad:** jūlijs

**Vairāk info:** [www.latvianhorses.lv](http://www.latvianhorses.lv)

### IMANTDIENAS CĒSĪS

Gadskārtēji Imanta Kalniņa mūzikas svētki, kas pulcē plaši pazīstamu izpildītāju sastāvu – karalienes Mūzikas bruņiniekus, kas vienmēr ir uzticīgi dziesmām, Imantdienu tradīcijai un savai publikai.

**Kad:** jūlijs

**Vairāk info:** [www.visit.cesis.lv](http://www.visit.cesis.lv)

### "INDRIĶA DIENA" RUBENĒ

"Indriķa diena" notiek vietā, kur savulaik Imeras katoļu priesteris Indriķis (Henricus de Lettis) sarakstīja bagātīgāko no vēsturiskajiem pirmavotiem par tagadējās Latvijas un Lgaunijas teritoriju – Indriķa Livonijas hroniku.

**Kad:** jūlijs

**Vairāk info:** [www.kocenunovads.lv](http://www.kocenunovads.lv)

### PĀRGAUJAS NOVADA SVĒTKI

Pārgaujas novada svētki tiek atzīmēti ar gājienu, deju kolektīvu uzstāšanos, meistarklasēm, radošajām darbnīcām, tirdziņu, koncertu un zaļumballi.

**Kad:** jūlijs

**Vairāk info:** [www.pargaujasnovads.lv](http://www.pargaujasnovads.lv)

### CĒSU PILSĒTAS SVĒTKI

Uz trim dienām Cēsu vecpilsētas laukumus, ieliņas un pagalmus piepildīs liksmība, koncerti, sporta aktivitātes, demonstrācijas, degustācijas, amatnieku un kulinārijas meistarību tirdziņš.

**Kad:** jūlijs

**Vairāk info:** [www.visit.cesis.lv](http://www.visit.cesis.lv)

### VALMIERAS PILSĒTAS SVĒTKI

Bagātīgo svētku programmu veido atrakcijas, sporta spēles un ģimenes velobraucieni, klasiskās un pop mūzikas koncerti, tirdziņš, brīvdabas kino vakars, balle, rīta vingrošana Gaujamalā, makšķernieku sacensības, senioru dārzs, Jauniešu parks, lielais saimes galds, svētku gājiens un citi pasākumi.

**Kad:** jūlijs

**Vairāk info:** [www.visit.valmiera.lv](http://www.visit.valmiera.lv)

### MAIZES DIENA ĀRAIŠOS

Katru gadu jūlija beigās Āraisu vējdziņnavas "Maizes dienā" tiek svinēti Jēkabi, kad pēc senām tradīcijām, tiek cepta jaunrudzu maize. Te kopā sanāk maizes cepēji no tuvienu un tālienes, lai dalītos savas prasmēs un godinātu maizīti. Apmeklētājiem iespēja nogaršot dažādas ar rokām ceptas maizes. Tirdziņš, mūzika, spēles, "Dziņnavnieka pusdienas" un citas aktivitātes.

**Kad:** jūlijs

**Vairāk info:** [www.amata.lv](http://www.amata.lv)

### ZAUBES SAVVAĻAS KULINĀRAIS FESTIVĀLS

Apmeklētāji tiks priecēti ar vairākām tematiskām degustāciju teltīm un prasmēm savvaļas produktu pagatavošana un izmantošana. Būs savvaļas garšas ēdienu gatavošanas demonstrējumi. Notiks dažādas radošās darbnīcas, spēles, izklaides lieliem un maziem. Pasākuma noslēgumā - zaļumballe.

**Kad:** jūlijs

**Vairāk info:** <http://www.wildfoodfest.lv>





## DODIES SACENSĪBĀS

### ORIENTĒŠANĀS SACENSĪBAS "ALU GĀJĒJS"

Vienas dienas sacensības trijās distancēs, orientēšanās ar auto, velo un kājām. "Alu gājējs" ir pasākums un sacensības vienuviet, kas paredzētas draugu kompānijām, ģimenēm ar bērniem, kas vēlas aktīvi pavadīt brīvdienas svaigā gaisā.

**Kad:** jūlijs

**Vairāk info:** [www.visitligatne.lv](http://www.visitligatne.lv)

### SIGULDAS OPERMŪZIKAS SVĒTKI

Opermūzikas svētkos pasaules opermūzikas zvaigznes varēs klausīties viduslaiku pilsdrupu brīvdabas estrādē ar gleznaino skatu pāri Gaujas senlejai. Siguldas Opermūzikas svētki ir viens no nozīmīgākajiem klasiskās mūzikas pasākumiem Latvijā. Svētku programma ir bagātīga muzikālajā daudzveidībā. Koncertos uzstājas ievērojamas Latvijas un pasaules opermūzikas zvaigznes.

**Kad:** jūlija pēdējā nedēļas nogale

**Vairāk info:** [www.tourism.sigulda.lv](http://www.tourism.sigulda.lv)

### MĀKSLAS FESTIVĀLS "CĒSIS"

Mūsdienu mākslas festivālā "Cēsis" vari apmeklēt vairākus desmitus vizuālās mākslas, mūzikas, teātra, kino un deju pasākumus. Cēsu mākslas festivāls ir viens no Cēsu pilsētas iecienītākajiem kultūras pasākumiem, tas ir kļuvis arī par svarīgu Latvijas kultūras zīmi un ir pazīstams arī Eiropā.

**Kad:** jūlijs/augusts

**Vairāk info:** [www.cesufestivals.lv](http://www.cesufestivals.lv)

### VIDUSLAIKU DIENAS CĒSIS

Visas dienas garumā gan lieliem, gan maziem apmeklētājiem ir iespēja sajūst īstu viduslaiku atmosfēru, piedalīties radošajās darbnīcās, sastapt seno amatu meistarus un iegūt jaunus zināšanas un pieredzi. Katrai svētdienai sava ar viduslaiku sadzīvi saistīta tēma.

**Kad:** 8 vasaras svētdienas

**Vairāk info:** [www.visit.cesis.lv](http://www.visit.cesis.lv)

### FESTIVĀLS "LABA DABA"

Festivālā "Laba Daba" uzstājas alternatīvās mūzikas grupas, noris radošās un sporta aktivitātes, un telšu pilsētiņa atrodas plašā ābeļdārzā. Festivālā "Laba daba" ir iespēja klausīties reģeja, etnofolka, roka, elektro un citu mūzikas stilu grupas no Latvijas un citām valstīm. "Laba daba" ir ģimenēm ar bērniem draudzīgs festivāls, piedāvājot virkni aktivitāšu, kas piemērotas dažādā vecuma apmeklētājiem. Ir nodrošināta īpaša teltsvietu zona arī ģimenēm ar bērniem.

**Kad:** augusta pirmā nedēļas nogale

**Vairāk info:** [www.labadaba.lv](http://www.labadaba.lv)

### VALMIERAS VASARAS TEĀTRA FESTIVĀLS

Neierastās vietās un oriģinālās formās Valmieras pilsētvidē tiks izrādīti iestudējumi, kas izklaidēs, bagātinās, provocēs, un noteikti neatstās vienaldzīgus festivāla apmeklētājus. Festivāla programmu veidos speciāli šim notikumam radītas izrādes, kuras radīs nacionālā un starptautiskā mēroga zināmi profesionāļi.

**Kad:** augusts

**Vairāk info:** [www.visit.valmiera.lv](http://www.visit.valmiera.lv)

### PAPĪRA SVĒTKI UN DABAS GARŠAS SARUNAS

Līgatnē ir bagāta papīra un Papīrfabrikas vēsture. Pilsētas viesi tiek aicināti piedalīties dažāda veida papīra darbnīcās, doties ekskursijā uz Līgatnes papīrfabriku un baudīt koncertus. Savukārt dabas garšas mīļiem un baudītājiem ir iespēja doties dabā, kopā ar izciliem Latvijas pavāriem piepildīt savu pusdienu šķīvi.

**Kad:** augusts

**Vairāk info:** [www.ligatne.lv](http://www.ligatne.lv)

### KAMERMŪZIKAS KONCERTS "ŠŪBERTIĀDE"

Šūbertiāde ir koncertzāns, kas radies 19. gadsimta 20. gados, kad Šūberta draugi tā nosauca mūzikas vakarus, kuros pats komponists sēdās pie klavierēm. Šie vakari notika bohēmiskā gaisotnē, draugu lokā baudot vīnu un dejas. Nu jau tradicionāli Ungurmuizas parks pulcē Šūbertiādes baudītājus.

**Kad:** augusta otrajā sestdienā

**Vairāk info:** [www.ungurmuiza.lv](http://www.ungurmuiza.lv)

### KOKMUIŽAS SVĒTKI KOCĒNOS

Iedvesmojošais pasākums – atjaunotie Kokmuižas svētki – iedzīvina kultūrvēsturisko mantojumu. Pasākuma programma veidota, caurvijot senlaicīgo neobaroka laika atmosfēru savienojumā ar mūsdienu kultūru, rosinot izzināt un atklāt senās Kokmuižas teritoriju.

**Kad:** septembris

**Vairāk info:** [www.kocenunovads.lv](http://www.kocenunovads.lv)

### UGUNS NAKTS

Noskaņu un gaismas pasākums ar nolūku padarīt vienu īso rudens dienu garāku, sasildīties ar siltumu un gaismu, uzlādēties ziemas tumšajam periodam, lai vieglāk sagaidīt pavasari. Lāpu gājieni, uguns šovs, uguns kuri, darbnīcas.

**Kad:** oktobris

**Vairāk info:** [www.vienkoci.lv](http://www.vienkoci.lv)

### SATIEC ZVĒRU TUMSĀ.

Gada tumšākajā laikā, kad dienas ir pārāk īsas, piedāvājam tās pagarināt, dodoties naksnīgā pārgājienā pa Līgatnes dabas takām. Gida pavadībā ikviens apmeklētājs tiek aicināts izbaudīt naksnīgu pastaigu, ieraudzīt dabas takās mītošos zvērus un sasildīties ar Līgatnes pļāvās vāktu zāļu tēju.

**Kad:** decembris

**Vairāk info:** [www.visitligatne.lv](http://www.visitligatne.lv)

### BOBSLEJA UN KAMANIŅU TRASE „SIGULDA”

Ik gadu trasē norisinās Pasaules kauss kamaiņu sportā, kā arī Junioru pasaules čempionāts kamaiņu sportā un skeletoņā. Sacensības startē profesionālākie sportisti no vairāk kā 20 dalībvalstīm un šie ir aizraujoši pasākumi arī apmeklētājiem.

**Kad:** janvāris, februāris

**Vairāk info:** [www.bobtrase.lv](http://www.bobtrase.lv)

### SLĒPOŠANAS SERIĀLS "PRIEKUĻU APĻI"

Ikgadējās slēpošanas sacensības, kurās var piedalīties ikviens aktīvās atpūtas piekritējs. Iespēja startēt gan tautas distancē, gan sporta distancē. Sacensības notiek vairākos posmos. Dažādas aktivitātes sacensību laikā sagaida arī līdzjutējus un jaunākos dalībniekus.

**Kad:** janvāris - marts

**Vairāk info:** [www.occesis.lv](http://www.occesis.lv)

### AMATA 52

Latvijas čempionātā ūdens tūrismā skatītāji varēs vērot klasiskās ūdenstūrisma sacensību disciplīnas – slalomu un sprintu, kā arī skatīties, cik labi komandas pārzina tūrisma tehnikas elementus.

**Kad:** aprīlis (sacensību laiks atkarīgs no laika apstākļiem)

**Vairāk info:** [www.amatasnovads.lv](http://www.amatasnovads.lv)

### SEB KALNU DIVRITEŅU MARATONS

Latvijā senākais un populārākais kalnu divriteņu sacensību seriāls, kurš pulcē vairāk nekā 2000 dalībnieku katrā sacensību posmā. Pieejamas trīs distances, atbilstoši katra fiziskajai sagatavotībai. Ik gadu divi no pavisam septiņiem sacensību posmiem norisinās Gaujas Nacionālajā parkā.

**Kad:** aprīlis, maijs

**Vairāk info:** [www.velo.lv](http://www.velo.lv)

### STIRNU BUKS

Taku skrējieni notiek izcili ainaviskā vietā. Asfalts sedz ne vairāk kā 5-10% no distancēs kopējā garuma, pārējais – lauku ceļi, meža ceļi, reiz bijušas takas un bezceļi. Izvēlei Susura, Vāveres, Zaķa, Stirnubuka un Lūša distancēs.

**Kad:** maijā un oktobrī

**Vairāk info:** [www.stirnubuks.lv](http://www.stirnubuks.lv)

### VALSTS PREZIDENTA BALVA VIEGLATLĒTIKA

Tradīcijām bagātākās vieglatlētikas sacensības Baltijā. Sacensības notiek vesera mešanā, lodes grūšanā, trijsollēkšanā, šķēpmēšanā, tāllēkšanā, augstlēkšanā, kārtlēkšanā un skriešanā.

**Kad:** jūnijs

**Vairāk info:** [www.prezidentabalva.lv](http://www.prezidentabalva.lv)

### VAIDAVAS TRIATLONS

Olimpiskā triatlona sacensības ik gadu noris Vaidavā, kur peldēšanas posms notiek, peldot pa Vaidavas ezeru, bet skriešana un riteņbraukšana – tuvējā apkaimē. Izvēlei arī distancēs amatieriem, entuziastiem un bērniem.

**Kad:** jūlijs

**Vairāk info:** [www.sportlat.lv](http://www.sportlat.lv)

### SKRĒJIENS

#### „APKĀRT VAIDAVAS EZERAM”

Tradīcijām bagātais skrējieni norisinās kopš 1982. gada un šo gadu laikā ir kļuvis par skriešanas entuziastu vienu no iecienītākajiem gada notikumiem. 11,7 km garo distanci apkārt gleznainajam Vaidavas ezeram ik gadu mēro vairāki simti dalībnieku.

**Kad:** jūlijs

**Vairāk info:** [www.kocenunovads.lv](http://www.kocenunovads.lv)

### CĒSIS ECO TRAIL

Viens no visizaicināšākajiem skrējieniem Latvijā. Izvēlei trīs distancēs, kā arī bērnu un ģimeņu skrējieni. Cēsis Eco Trail ir kvalifikācijas skrējieni Monblāna ultramaratonam (Trail Du Mont Blanc).

**Kad:** augusta pirmā nedēļas nogale

**Vairāk info:** [www.cet.lv](http://www.cet.lv)

### PASAULES ČEMPIONĀTS ORIENTĒŠANĀS SPORTĀ

Pirmo reizi Latvijā norisināsies Pasaules čempionāts orientēšanās skrējienā un taku orientēšanās sportā, kurā piedalīsies dalībnieki no aptuveni 40 pasaules valstīm. Čempionāta norise – Rīgā un Siguldā.

**Kad:** augusts, 2018

**Vairāk info:** [www.sigulda.lv](http://www.sigulda.lv), [www.woc2018.lv](http://www.woc2018.lv)

### „BALTIJAS KAUS 2017” PAJŪGU BRAUKŠANĀ UN „KOCĒNU KAUS 2017” PAJŪGU BRAUKŠANĀ, KONKŪRĀ UN IEJADĒ

Tradicionāli augusta nogalē vienā no spēcīgākajām un tituliem bagātākajām Latvijas zirgaudzētavām – zirgaudzētavā "Kocēni" notiek jāšanas sporta sacensības, kurās tiek labākie Baltijas valstu sportisti.

**Kad:** augusts

**Vairāk info:** [www.zirgaudzetakavakoceni.lv](http://www.zirgaudzetakavakoceni.lv)

### LATVIJAS RITENBRAUCĒJU VIENĪBAS BRAUCIENS

Vairāk nekā 6000 riteņbraucēju vienās sacensībās. Brauciena tradīcija aizsākās 1930. gados, kad Latvijas Prezidents aicināja ikvienu velobraucēju kuplīnāt pasākumu. Tradīcija ir dzīva arī mūsdienās, un Latvijas riteņbraucēju Vienības brauciens ir lielākais velosporta pasākums Latvijā.

**Kad:** septembra pirmā svētdiena

**Vairāk info:** [www.velo.lv](http://www.velo.lv)

### SPORTLAT VALMIERAS MARATONS

Latvijas čempionāts maratona distancē ik gadu norisinās Valmierā. Skrējējiem izvēlei gan klasiskā maratona distance, gan pusmaratona, 5 un 10 km distancēs.

**Kad:** septembris

**Vairāk info:** [www.valmieras-maratons.lv](http://www.valmieras-maratons.lv)





## GAUJA ĢIMENĒM AR BĒRNIEM

**“Susur, susūr!”**, – kāda neatlaidīga balstiņa spindzēja tepat tuvumā. Susuris pakasīja asti. Tai arī vairs nenāca miegs. Sabozusies kā pūce, aste kutināja sava saimnieka degunu.

Visi ir pret mani, kāpēc man jāceļas tādā agrumā, – pukojās Susuris, kuram kāds priekšpēdējais saulrieta stariņš iespīdēja vēl miegainajās acīs. Kam bija tā sīkā balstiņa?

Uz dobuma ieejas spārnus plivināja zaļa spēre.

– Labrīt!

– Labvakar! – viņa ieķīķinājās un aizlidoja pa vējam.

Susuris ķērās pie saviem rīta vingrojumiem.

Susuris bija patīkami apaļš dzīvnieciņš, kuru lielāki zvēri dažkārt jauca ar žurku, tāpēc viņš cītīgi kopa to savu talantu, kas susuri noteikti atšķīra no šī graužēja. Susuris prata lekt. Turklāt kā vēl! No šīs lazdas līdz tai eglei, un, žvīks, uff, gandrīz garām savam dobuma kokam. Pērn, kad bija ciemos pie radiem, jaunie brālēni rīkoja sacensības. Mājas kārtībā, it kā nekā īpaša. Bet Susuris toreiz aizlēca 10 metrus! Un balvā saņēma lazdu graužamo komplektu. Gards gan bija! Susuris pazibināja savus nemitīgi augošos priekšzobus un, atmiņās kavējoties, sailgojās pēc kādas nelielas uzkodas, piemēram, vītola zariņiem ar maigi rūgtenu garšu. Būs jāizkustas no mīgas. Susuris ieraduma pēc saskaitīja savus pakaļkāju un priekšķepu pirkstus – 10 un 8. Tieši tik, cik vajag, lai dotos ceļā vakarstundā.

Uz kuru pusi?

### 209 | Zinātnes centrs “Z(in)oo”

Zinātnes centra apmeklētājus gaida interaktīvas ekspozīcijas un attīstošas spēles, kas aizraujošā veidā palīdz izprast sevi, dabaszinātnes un tehnoloģijas.

Poruka iela 8, Cēsis, t. 25400228, [www.zinoo.lv](http://www.zinoo.lv) GPS: 57.3146, 25.2885



### 210 | Vika pasaku parks

Parks aicina doties pa pastaigu takām un apskatīt rakstnieka Vika pasaku varoņu koka figūras. Šeit savu mājvietu raduši Ness un Nesija, Rūpu Dūķītis un citi tēli. Iespējams arī organizēt ekskursiju rakstnieka Vika vadībā, kā arī izmantot piknika vietu un bērnu rotaļu laukumu.

Dikļi, Kocēnu nov., t. 26201765, 26447061 GPS: 57.5971, 25.0991 <http://www.vikaparks.dikli.lv/>

### 211 | Mazā Brīnumzeme

Te top cilvēku rokām radīta un izveidota reāla mini-pasaule mērogā 1:87. Šeit viss notiek kā dzīvē un pa īstam: ir pilsētas un lauki, brauc mašīnas un vilcieni, dienu nomaina nakts, aug koki, puķes, zāle, ganās lopī, un savās ikdienas gaitās dodas cilvēki. Brīnumzemes ielās arī ir sastrēgumi, satiksmi regulē luksofori, vilcieni kursē pēc saraksta.

Puķu iela 2, Sigulda t. 28308377 [www.mazabrinumzeme.lv](http://www.mazabrinumzeme.lv) GPS: 57.1405, 24.8183

Lasi visu stāstu par Susuriņa piedzīvojumiem Gaujas Nacionālajā parkā īpašā viņam veltītā grāmatā, ko vari lejupielādēt šeit:





Rīgas - Gaujas reģions 2017.gadā ieguvis godpilno Eiropas gastronomijas reģiona 2017 titulu. Eiropas gastronomijas reģiona tituls izveidots, lai sekmētu vietējās ēdienu kultūras un tradīciju saglabāšanu, veicinātu gastronomisko jaunradi un piesaistītu reģioniem tūristus.

